



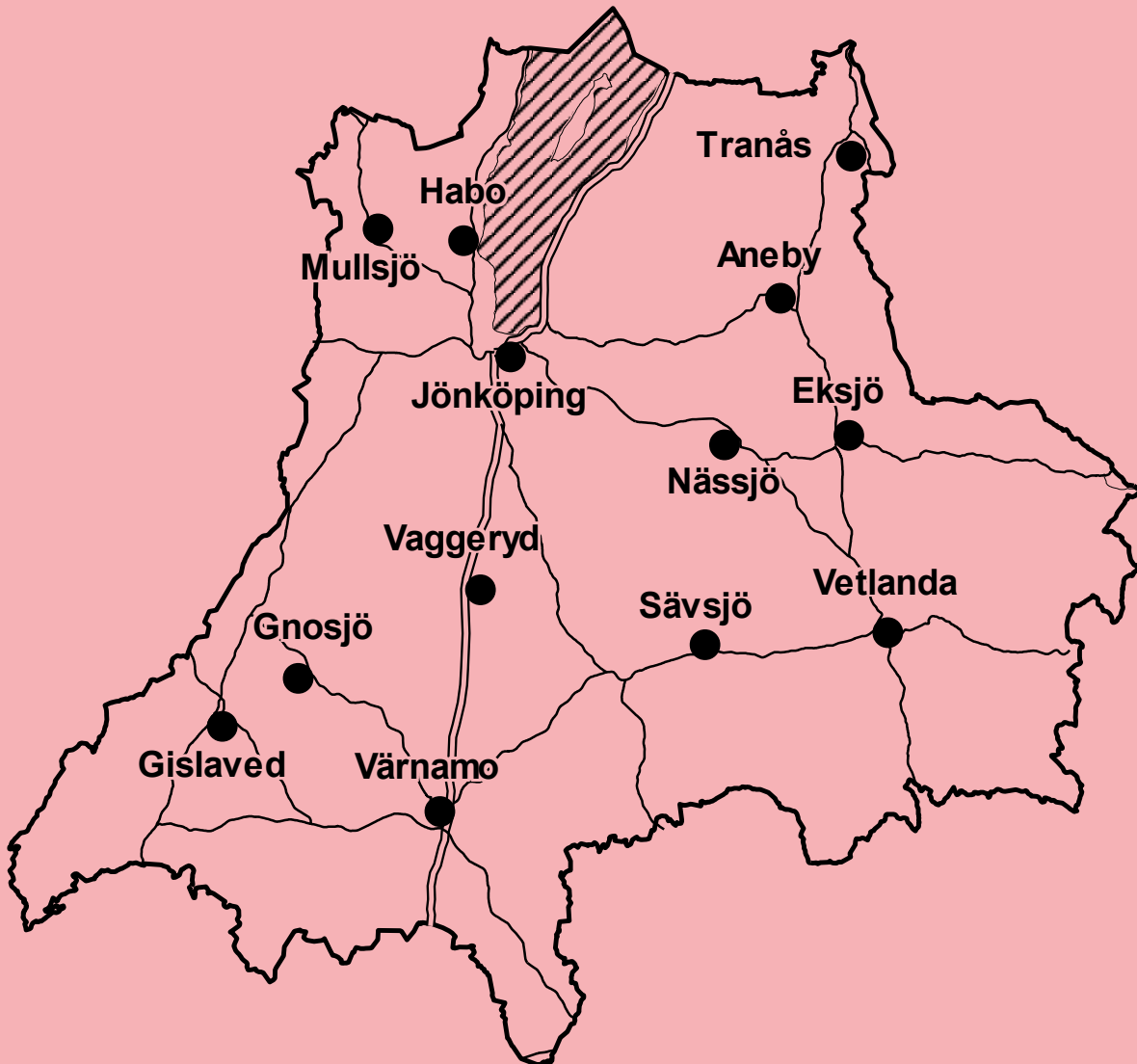
Länsstyrelsen
i Jönköpings län



TRAFIKVERKET

SAMMANSTÄLLNING ÖVER ALLMÄNNA VÄGAR M.M.

Jönköpings läns författningssamling
06FS 2022:4





Jönköpings läns författningssamling

Länsstyrelsen i Jönköpings läns sammanställning över allmänna vägar m.m. inom Jönköpings län;

beslutade den 23 mars 2022
(dnr 258-10799-2021)

06FS 2022:4

Utkom från trycket
den 31 mars 2022

Länsstyrelsen har i enlighet med 13 kap. 1 § trafikförordningen (1998:1276) upprättat följande sammanställning över allmänna vägar och andra viktigare vägar samt bärighetsklasser och vissa lokala trafikföreskrifter inom Jönköpings län.

I sammanställningen redovisas:

I. Allmänna föreskrifter och upplysningar	5
II. Förteckning över riksvägar och länsvägar med bärighetsklasser	10
III. Förteckning över ej numrerade kommunala gator och vägar som är upplåtna för bärighetsklass 1	52
IV. Vissa lokala trafikföreskrifter m.m.	56

Bilageförteckning:

A. Tabell: Högsta tillåtna bruttovikter på väg med bärighetsklass 1 (BK1)	60
B. Tabell: Högsta tillåtna bruttovikter på väg med bärighetsklass 2 (BK2)	63
C. Tabell: Högsta tillåtna bruttovikter på väg med bärighetsklass 3 (BK3)	64
D. Tabell: Högsta tillåtna bruttovikter på väg med bärighetsklass 4 (BK4)	65
E. Turlista: Färjeleden Sunnaryd – Bolmsö	66
F. Karta: Planskilda trafikplatser	68
G. Karta: Förbud mot transport av farligt gods i Tranås	81
H. Telefonförteckning	82

Denna föreskrift träder i kraft den 1 april 2022, då Länsstyrelsen i Jönköpings läns föreskrifter (06FS 2021:4) om sammanställning över allmänna vägar m.m. inom Jönköpings län upphör att gälla.

På Länsstyrelsens vägnar

JOHAN LÖWENADLER DAVIDSSON

Lennart Andersson

I. Allmänna föreskrifter och upplysningar

På vägar som inte är enskilda får enligt 12 § trafikförordningen (1998:1276) motordrivna fordon eller därtill kopplade fordon föras endast om de värden för respektive bärighetsklass som anges nedan inte överskrids.

1. Axeltryck

	BK1	BK2	BK3
a) Axel som inte är drivande	10 ton	10 ton	8 ton
b) Drivande axel	11,5 ton	10 ton	8 ton

2. Boggitryck

	BK1	BK2	BK3
a) Avståndet mellan axlarna är mindre än 1,0 meter	11,5 ton	11,5 ton	11,5 ton
b) Avståndet mellan axlarna är 1,0 meter eller större men inte 1,3 meter	16 ton	16 ton	12 ton
c) Avståndet mellan axlarna är 1,3 meter eller större men inte 1,8 meter	18 ton	16 ton	12 ton
d) Avståndet mellan axlarna är 1,3 meter eller större men inte 1,8 meter och drivaxeln är försedd med dubbelmonterade hjul och luftfjädring eller likvärdig fjädring, eller drivaxlarna är försedda med dubbelmonterade hjul och vikten överstiger inte 9,5 ton på någon av axlarna	19 ton	16 ton	12 ton
e) Avståndet mellan axlarna är 1,8 meter eller större	20 ton	16 ton	12 ton

3. Trippelaxeltryck

	BK1	BK2	BK3
a) Avståndet mellan de yttre axlarna är mindre än 2,6 meter	21 ton	20 ton	13 ton
b) Avståndet mellan de yttre axlarna är 2,6 meter eller större	24 ton	22 ton	13 ton

4. Bruttovikt av fordon och fordonståg

	BK1	BK2	BK3
a) Fordon på hjul	Bil. A	Bil. B	Bil. C
b) Fordon på band eller medar	18 ton	18 ton	18 ton

Transportstyrelsen får föreskriva att fordon eller fordonståg får föras trots att de värden som ges i första stycket överskrids. Föreskrifterna skall vara förenade med sådana villkor att trafiksäkerheten inte äventyras.

På vägar som inte är enskilda får enligt 13 § trafikförordningen fordonståg föras endast om de värden som anges nedan för avståndet mellan den första axeln på ett tillkopplat fordon och den sista axeln på fordonet som det är kopplat till inte underskrids.

	BK1	BK2	BK3
a) båda axlarna är enkelaxlar	3 meter	3 meter	3 meter
b) den ena axeln är en enkelaxel och den andra ingår i en boggi eller trippelaxel	3 meter	4 meter	4 meter
c) axlarna ingår i var sin boggi	4 meter	4 meter	4 meter
d) den ena axeln ingår i en boggi och den andra i en trippelaxel eller båda i en trippelaxel	5 meter	-	-

Om inte annat har föreskrivits tillhör en allmän väg bärighetsklass 1 (BK1) och övriga vägar som inte är enskilda bärighetsklass 2 (BK2).

Ett fordonståg får dock föras på sådan väg som avses i första stycket om vikten för varje möjlig kombination av axlar inom fordonståget understiger högsta tillåtna bruttovikt för motsvarande avstånd mellan första och sista axeln enligt bilaga A, B och C. Vid jämförelse med bilaga A skall de värden som anges för släpvagnar gälla, om den tillåtna bruttovikten därigenom blir högre.

Transportstyrelsen får föreskriva att fordonståg får föras trots att de värden som anges i första och andra styckena underskrids. Föreskrifterna skall vara förenade med sådana villkor att trafiksäkerheten inte äventyras.

Enligt 14 § trafikförordningen får trots bestämmelserna i 12 § 4 och 13 § samt i bilaga A i sammanställningen fordon och fordonståg som huvudsakligen används i internationell trafik föras på vägar med bärighetsklass 1 om följande längdmått och bruttovikter inte överskrids.

1. 26 ton för treaxligt motorfordon
2. 38 ton för fyraxligt fordonståg
3. 40 ton för fem- eller sexaxligt fordonståg
4. 44 ton för treaxligt motorfordon med två- eller treaxlig påhängsvagn vid transport av 40 fots ISO-container
5. 16,5 meter för bil med påhängsvagn
6. 18,75 meter för bil med släpvagn.

Belastningsklass för de vägar som inte är enskilda vägarna framgår av förteckning II och III och även av karta över länet som hjälpmedel, bil D, på vilken de olika belastningsklasserna markerats med färger.

Ytterligare informationer om vilka bärighetsklasser som gäller kan lämnas av Trafikverket region syd, länets kommuner och Polismyndigheten. Se telefonförteckning bilaga G.

Tillfälliga ändringar av tillåten belastning

Med stöd av 10 kap. 14§ första stycket, 1, 2 och 10 c trafikförordningen (SFS 1998:1276) och till följd av tjällossning, långvarigt regn eller av annan anledning, kan tillåten belastning på väg tillfälligt begränsas, eller trafik med fordon, eller visst slag av fordon, tillfälligt förbjudas. Sådan begränsning tillkännages med vägmärken. Vid tillfällig begränsning av belastning får dock fordon eller fordonståg med en högsta bruttovikt av 16 ton föras på vägen om det behövs för:

1. linjetrafik eller skolskjuts
2. mjölk-, post- eller livsmedelstransport
3. kommunal sophämtning
4. transport av slaktdjur och foder
5. den allmänna vägghållningen eller för de fall som avses i 11 kap. 1 § trafikförordningen
6. transport av petroleumprodukter i överensstämmelse med Myndigheten för samhällsskydd och beredskap föreskrifter om transport av farligt gods på väg och i terräng (ADR-S).

Fordon utrustade med CTI-teknik får köra med den last som gäller för den ursprungliga bärighetsklassning som vägen har under förutsättning att:

- a. Utrustning för central reglering av reglering av ringtryck finns på alla hjul
- b. Dubbelmonterade hjul finns på alla axlar utom framaxlarna
- c. Fordonet framförs med en maximal hastighet av 50 km/tim
- d. Ringtrycket är maximalt 600 kPa i däck på framaxlar
- e. Ringtrycket är maximalt 500 kPa i däck på släpvagn

f. Ringtrycket är maximalt 400 kPa i däck på andra axlar än däck på framaxlar eller släpvagn

Från förbud enligt ovan kan undantag medges enligt 13 kap. 4§ första stycket trafikförordningen (SFS 1998:1276).

Aktuella upplysningar om framkomlighet och bärighet på väg m.m. lämnas av Trafikverkets kundtjänst, telefon 0771-921 921, eller av kommunal väghållare eller av polisen.

Vinterväg anlagd på is

För vinterväg anlagd på is, tillåts belastningar alltefter is tjockleken. Sådan väg är dock under inga förhållanden tillåten för axeltryck överstigande 7 ton eller för bruttovikt överstigande 12 ton för fordon eller fordonståg.

Tillåten belastning och övriga lokala trafikföreskrifter för vinterväg på is tillkännages genom vägmärken.

Färjetrafik

Färjning sker enligt fastställda turlistor.

Vid storm, sjögång, ishinder eller av annan orsak kan av trafiksäkerhetsskäl efter tjänstgörande färjebefälhavares bedömning färjning inställas eller inskränkas ifråga om last, antal fordon eller antal passagerare.

Fordonshöjd

Vägport eller annat hinder där tillåten fordonshöjd understiger 4,5 m redovisas under II eller III. Sådan inskränkning tillkännages med vägmärken. Begränsad fordonshöjd uppgående till eller överstigande 4,5 m redovisas ej och utmärks ej heller med vägmärken.

Förbifart

Är förbifart anvisad genom vägmärken anges detta under II eller III. Förbifart är upplåten för minst samma axel-/boggityck och bruttovikt som gäller för den genomgående vägen.

Övrigt

I sammanställningen har endast medtagits vissa lokala trafikföreskrifter för riksvägar, länsvägar samt andra viktigare gator och vägar inom tätorten. Ytterligare upplysningar kan erhållas genom hänvändelse till Trafikverkets regionkontor, kommuner eller polisen. Denna sammanställning om vägar och vissa gällande lokala trafikföreskrifter kan beställas hos Länsstyrelsen i Jönköpings län, 551 86 Jönköping, tel. 010-22 36 000.

Farligt gods

Länsstyrelsen har i samråd med berörda myndigheter antagit rekommendationer för transport av farligt gods på vägar inom Jönköpings län.

Rekommendationerna är avsedda för alla transporter av farligt gods enligt ADR-S. För transport av petroleumprodukter skall kortast möjliga väg från rekommenderad väg till förbrukare användas.

Rekommenderade vägar för transporter med farligt gods framgår av Väginformationskartan som finns som bilaga till denna Sammanställning.

Det finns även information om transport av farligt gods på Myndigheten för samhällsskydd och beredskaps webbplats www.msb.se/farligtgods

II. Förteckningar över riksvägar och länsvägar med bärighetsklasser

Bärighetsklass 4 inom Jönköpings län

Trafikverket har beslutat om följande föreskrifter (TRVTFS 2021:23)

1 § Följande vägar i Jönköpings län ska tillhöra bärighetsklass 4 på följande sträckor.

Väg	Sträcka
E4	Påfartsväg i nordlig färdriktning och avfartsväg i sydlig färdriktning i trafikplats 84 Värnamo Södra- avfartsväg i nordlig färdriktning och påfartsväg i sydlig färdriktning i trafikplats 93 Torsvik
E4	Avfartsväg i sydlig färdriktning och påfartsväg i nordlig färdriktning i trafikplats 84 Värnamo Södra
E4	Av- och påfartsvägar i trafikplats 85 Värnamo Norra
E4	Av- och påfartsvägar i trafikplats 87 Skillingaryd Södra
E4	Av- och påfartsvägar i trafikplats 89 Vaggeryd Södra
E4	Av- och påfartsvägar i trafikplats 90 Vaggeryd Norra
E4	Av- och påfartsvägar i trafikplats 91 Stigamo
E4	Av- och påfartsvägar i trafikplats 92 Hyltena
E4	Avfartsväg i nordlig färdriktning och påfartsväg i sydlig färdriktning i trafikplats 93 Torsvik
E4	Påfartsväg i nordlig färdriktning och avfartsväg i sydlig färdriktning i trafikplats 104 Gränna- Östergötlands länsgräns
E4	Påfartsväg i nordlig färdriktning och avfartsväg i sydlig färdriktning i trafikplats 104 Gränna
25	Kronobergs länsgräns Malaberg–Kronobergs länsgräns Nyäng
26	Hallands länsgräns–26, 40 Skogsliden
26	Av- och påfartsvägar i trafikplats Gislaved Norra
26	väg 47, 185, 1789 cirkulationsplats Mullsjö–Västra Götalands länsgräns
27	Kronobergs länsgräns–Västra Götalands länsgräns
27	Av- och påfartsvägar i trafikplats Bredaryd
27	Av- och påfartsvägar i trafikplats Rydaholm
27	Av- och påfartsvägar i trafikplats Gislaved Östra
30	Kronobergs länsgräns–väg E4 trafikplats 91 Stigamo
30	Kronobergs länsgräns–Kronobergs länsgräns söder om Lindshammar
31	Kronobergs länsgräns–avfartsväg i nordlig färdriktning och påfartsväg i sydlig färdriktning i trafikplats Öggestorp
31	Av- och påfartsvägar i trafikplats Gamlarp
31	Av- och påfartsvägar i trafikplats Stenseryd
31	Avfartsväg i nordlig färdriktning och påfartsväg i sydlig färdriktning i trafikplats Öggestorp
31.02	Väg 128 Stensjön–väg 31 Stensjön
32	Väg 31, 47 trafikplats Björkeryd–Östergötlands länsgräns
32	Förbindelseväg mellan väg 31, 47 och väg 32 i trafikplats Björkeryd
32	Av- och påfartsvägar i trafikplats Bredestad
32	Av- och påfartsvägar i trafikplats Höganloft
32	Av- och påfartsvägar i trafikplats Tranås Norra
40	Västra Götalands länsgräns–väg 26 Skogsliden
40	Väg 31. 47 cirkulationsplats Gisshult–väg 32 cirkulationsplats Abborrharronden
40	Väg 32 trafikplats Eksjö C–Kalmar länsgräns
40	Av- och påfartsvägar i trafikplats Eksjö C
47	Väg 31 cirkulationsplats Vetlanda Södra–Kalmar länsgräns
47	Av- och påfartsvägar i trafikplats Vetlanda Östra
47	Väg 26 Slättäng–Västra Götalands länsgräns
185	Väg 40 Bottnaryd–väg 26, 47, 1789 cirkulationsplats Mullsjö
846.04	Enskild väg mot Hyltena–E4 påfartsväg i nordlig färdriktning i trafikplats 92 Hyltena
895	Väg 40 Hjaltevad–140 meter söder om väg 40 Hjaltevad
922	Väg 40 Vallnäs–417 meter söder om väg 40 Vallnäs

2 § Följande vägar i Jönköpings län ska tillhöra bärighetsklass 4 på följande sträckor.

Utöver vad som framgår i trafikförordningen (1998:1276) ska förande av fordon eller fordonståg vara förenat med särskilda villkor enligt följande.

Motordrivna fordon med en bruttovikt som överstiger 32 ton ska ha minst en drivande axel som är försedd med dubbelmonterade hjul och luftfjädring eller likvärdig fjädring, eller att drivaxlarna är försedda med dubbelmonterade hjul och vikten inte överskrider 9.5 ton på någon av axlarna. För fordonståg gäller dessutom att om bruttovikten överstiger 64 ton ska minst 65 procent av släpvagnens eller släpvagnarnas sammanlagda bruttovikt belasta axlar försedda med dubbelmonterade hjul. Fordon som är registrerade i vägtrafikregistret senast den 31 december 2018 undantas från villkor i andra stycket.

Väg	Sträcka
E4.17	Väg 151 cirkulationsplats Lv 151/Nydalavägen–väg E4, 127 trafikplats Värnamo Norra
125	Kronobergs länsgräns–väg 47 av- och påfartsväg väster om trafikplats Vetlanda Östra
127	Väg E4 trafikplats 85 Värnamo Norra–väg 30 Boda
127	Väg 30 Vrigstad–väg 31, 47 cirkulationsplats Vetlanda Västra
128	Väg 127 Sävsjö–väg 40 Broarp
131	Östergötlands länsgräns–väg 32, 1009 trafikplats Tranås Norra
132	Väg 946 Lekeryd–väg 32 trafikplats Bredestad
133	Väg E4, 993 cirkulationsplats Gränna–väg 32 Säby
134	Väg 32 Norrlunda–Östergötlands länsgräns
151	Väg E4.17 cirkulationsplats Lv 151/Nydalavägen–väg 26, 582 Isaberg
152	Väg 153 cirkulationsplats Bredaryd–E4, 806 trafikplats 87 Skillingaryd Södra
153	Väg 26, 576 cirkulationsplats Smålandsstenar–väg 27 cirkulationsplats Bredaryd
153	Hallands länsgräns–väg 26 trafikplats Skeppshult
153	Påfartsväg i trafikplats Skeppshult
156	Västra Götalands länsgräns–väg 26 N Unnaryd
195	Väg 1819 cirkulationsplats Habo Södra–Västra Götalands länsgräns
588	Väg 594 Ingemarsgården–väg 26 Trollavik
593	Västra Götalands länsgräns–väg 594 Ingemarsgården
594	Väg 588 Ingemarsgården–Västra Götalands länsgräns
698	35 meter öster om väg 697, 734 Rydaholm–Kronobergs länsgräns
723	Väg 730 N Lindhult–Kronobergs länsgräns öster om väg 730 N Lindhult
723	Kronobergs länsgräns väster om Hökalunden–Kronobergs länsgräns öster om Hökalunden
730	Kronobergs länsgräns–väg 723 N Lindhult
744	Väg 30 Hjälmseryd–Bygdegårdsgatan Rörvik
761	Väg 30 Gamla Hjälmseryd–enskild väg mot Örsby Sävsjö
826	Väg 837 Sjöberg–väg 931 Tenhult
826	Väg 128, 875 N Sandsjö–väg 836 Stolpen
835	Väg 30 Hokadal–väg 836 Ödestugu
836	Väg 30 Krokavadet– 210 meter sydväst om Västra vägen, Brogatan cirkulationsplats Nässjö
837	Väg 836 Ödestugu–826 Sjöberg
846	Väg 846.03 Stigamo–Södra Stigamovägen cirkulationsplats Stigamorondellen
846	Väg E4.17, väg 151 cirkulationsplats Lv 151/Lv 846–väg 846.05 Skillingaryd
846.03	Väg 30 Sigamo–väg 846 Stigamo
846.05	Väg 152 Skillingaryd–väg 846 Skillingaryd
850	Av- och påfartsväg sydväst om trafikplats Stenseryd–väg 931 Forserum
877	Väg 127 Grönelid–väg 127 Gransbo
931	Väg 826 Tenhult–väg 31 av- och påfartsväg i trafikplats Öggestorp nordöst om väg 31, 40, 47
931	Väg 31 trafikplats Gamlarp–väg 946 Stenslabo
946	Väg 931 Stenslabo–väg 132 Lekeryd
993	Cirkulationsplats Gränna
1009	Väg 32, 131 trafikplats Tranås Norra–Östergötlands länsgräns
1009	Östergötlands länsgräns vid Rödje–Östergötlands länsgräns vid Kungshult
1036	Väg 40 Bruzaholm–Östergötlands länsgräns
1039	Väg 1039.01 Ingatorp–Östergötlands länsgräns
1039.01	Väg 40 Ingatorp–väg 1039 Ingatorp
1789	Väg 26, 47, 185 cirkulationsplats Mullsjö–väg 1819 cirkulationsplats Mullsjö
1819	Väg 1789 cirkulationsplats Mullsjö–väg 195 cirkulationsplats Habo Södra
1829	Väg 1819 Kvill–410 meter norr om väg 1819 Kvill

3 § Följande vägar i Jönköpings län ska tillhöra bärighetsklass 2 på följande sträckor.

Väg	Sträcka
547	Hallands länsgräns–väg 515 Sporda
583	Västra Götalands länsgräns–väg 584 Börtebohult
584	Västra Götalands länsgräns–väg 583 Börtebohult
636	730 meter nordväst om väg 612 Åsenhöga–väg 623 Kramphult
639	3 920 meter norr om väg 636 Åsenhöga–väg 640 Tranhult
667	Västra Götalands länsgräns–väg 666 Elsabo
675	5 160 meter nordväst om väg 40 Knutshult–väg 40 Knutshult
678	Väg 1815 Habo kvarn–260 meter sydöst om väg 1815 Habo kvarn
707	Bro vid Ivars
718	Väg 717 Gimarp–väg 723 Björkelund
729	Väg 728 Slättö–1 530 meter öster om väg 728 Slättö
732	Väg 727 Långö–3 440 meter öster om väg 727 Långö
734	Bro över Årån
750	Väg 751 Granshult–väg 752 Sandsberg
757	2 900 meter sydöst om väg 761 Sjöstorp–väg 761 Sjöstorp
820	5 480 meter norr om väg 823 Bringetofta–väg 818 Malmbäck
844	3 450 sydöst om väg 846 Lovsjö–3 560 meter sydväst om väg 842 Tenhult
855	1 100 meter sydväst om väg 931 Bästshult–väg 931 Bästshult
860	Väg 31, 47 Rödjenäs–väg 128 Stensjön
871	Väg 825 Sävsjö–väg 822 Skrapstad
908	Väg 32 Rävla–väg 894 Markestad
979	Väg 978 Fridhem–2 160 meter noröst om väg 978 Fridhem
992	Väg 986 Haurida–väg 991 Bunn
1044	Väg 1048 Norra Holma–Östergötlands länsgräns
1045	3 960 meter sydöst om väg 1044 Askeryd–2 780 meter sydöst om väg 1044 Askeryd
1785	Västra Götalands länsgräns–väg 185 Nyhem
1785.01	Väg 1785 Ryfors–väg 1784 Ryfors

4 § Följande vägar i Jönköpings län ska tillhöra bärighetsklass 3 på följande sträckor.

Väg	Sträcka
518	Färjeled till Bolmsö–Kronobergs länsgräns
561	1 500 meter väster om väg 560 Hörntorpet–väg 560 Hörntorpet
580	1 120 meter öster om väg 572 Burseryd–1 260 meter väster om väg 26 Brotorp
634	2 090 meter väster om väg 846 Karsö–960 meter söder om väg 635 Stråkeved
635	650 meter öster om väg 634 Stråkeved–väg 637 Nässja
636	1 390 meter norr om väg 623 Kramphult–5 320 meter nordväst om väg 623 Kramphult
669	1 010 meter nordväst om väg 40 Klerefors–2 850 meter nordväst om väg 40 Klerefors
710	490 meter öster om väg 709 Långstorp–väg 708 Skaftarp
892	3 090 meter väster om väg 890 Ryningsholm–1 790 meter väster om väg 890 Ryningsholm
894	1 990 meter sydöst om väg 908 Markestad–väg 908 Markestad
985	4 800 meter nordöst om väg 983 Hakarp–3 640 meter sydväst om väg 988 Ramsjöholm

Dessa föreskrifter träder ikraft den 1 december 2021, då Trafikverkets föreskrifter (TRVTFS 2019:79) om bärighetsklasser i Jönköpings län ska upphöra att gälla.

På Trafikverkets vägnar

LENA ERIXON

Philip Öhrman
(Verksamhetsområde Planering)

Vägnr	Vägsträckning	BK1	BK2	BK3	Bgr*
E4	(Ljungby-) Kronobergs läns gräns vid Toftanäs-Värnamo (tpl Värnamo södra) (27)-Värnamo (tpl Värnamo norra) (127, E 4.17)- Klevshult (tpl Klevshult) (803)- Skillingaryd (tpl Skillingaryd södra) (152, 806)-Skillingaryd (tpl Skillingaryd norra) (846.02)-Vaggeryd (tpl Vaggeryd södra)-Vaggeryd (tpl Vaggeryd norra) (645)- Stigamo (tpl Stigamo) (30)-Hyltena (tpl Hyltena) (846.04)-Torsvik (tpl Torsvik) (661)-Jönköping (tpl Råslätt) (846)- Jönköping (tpl Ljungarum) (E4.01, 40, 47)-Jönköping (tpl Ryhov)-Jönköping (tpl A6) (E4.01)-Jönköping (tpl Ekhagen) (31, 40,47)-Jönköping (tpl Österängen)- Huskvarna (tpl Huskvarna södra)(132)- Huskvarna (tpl Huskvarna norra) (132.01)- Vättersmålen (tpl Vättersmålen) (990)- Gränna (tpl Gyllene Uttern) (993)-Gränna (tpl Gränna) (133, 993) – Östergötlands läns gräns vid Porsarp (-Mjölby)	X			
E4.01	Jönköping (tpl A6) (E4)-Odengatan- Ö Strandgatan-Munksjögatan- Munksjöbron-Munksjögatan- Barnarpsgatan-Jordbrovägen-S Infarten (cpl Ljungarum- tpl Ljungarum) (E4, 40, 47). Jönköpings kommun vägghållare	X			
E4.17	Värnamo förbindelseväg mellan (tpl Värnamo norra) (E4, 127) och Värnamo (cpl 151).	X			

*Bgr=Begränsningar (vägavsnitt för axelboggtryck lägre än 8/12 ton.

Vägnr	Vägsträckning	BK1	BK2	BK3	Bgr*
25	(Ljungby-) Kronobergs läns gräns vid Malaberg-Kronobergs läns gräns vid Nyäng (-Växjö)	X			
26	(Halmstad-) Hallands läns gräns vid Skeppshult-Skeppshult (153)-Smålandsstenar (cpl 153)-Gislaved (tpl Gislaved södra) (582)-Gislaved (tpl Gislaved norra) (27)-Vik (151, 592)-N Unnaryd (156)-Skogsliden (40) Tpl Hedenstorp (40, 47, 658)-Åsen (tpl Åsen) (47, 673.01, 673.02)-Månseryd (tpl Månseryd) (47, 195, 653) - Månseryd (cpl i tpl Månseryd) (47/678/1826) – Risbro (tpl Risbro) (685)- Bäckebo (tpl Bäckebo) (1826) - Mullsjö (cpl 47, 185, 1789)-Slättäng (47)-Västra Götalands läns gräns vid Nydala (-Mariestad) (Vägvisas gemensamt med väg 40 tpl Hedenstorp-Jönköpings centrum-Hedenstorp)	X			
27	(Växjö-) Kronobergs läns gräns vid Gölsjö-Rydaholm (tpl Rydaholm) (698)-Värnamo (tpl Värnamo södra) (E4)-Värnamo (tpl Nöbbele) (606)-Värnamo (tpl Mossle) (558)-Värnamo (tpl Sörsjö) (561, 153)-Bredaryd (cpl 153)-Bredaryd (tpl Bredaryd) (152)-Gislaved (tpl Anderstorp) (604)- Gislaved (tpl Gislaved östra) - Gislaved (cpl -tpl Gislaved norra) (26)-Västra Götalands läns gräns vid Grönhult (-Borås)	X			
28	(Vägvisas gemensamt med väg 31 Kronobergs läns gräns-Vetlanda)	X			
30	(Växjö-) Kronobergs läns gräns vid Värnäs-Vrigstad (127)-Boda (127)-Stigamo (tpl Stigamo) (E4) -Hyltena (tpl Hyltena) (846.04)-Torsvik (tpl Torsvik) (661)-Jönköping (tpl Råslätt) (846)-Jönköping (tpl Ljungarum) (E4.01, 40, 47)	X			

Vägnr	Vägsträckning	BK1	BK2	BK3	Bgr*
31	(Lenhovda-) Kronobergs läns gräns vid Boskvarn-Vetlanda (cpl Vetlanda södra) (47)- Vetlanda (cpl Vetlanda västra) (127)-Vetlanda (cpl Vetlanda centrum) (894)-Björkeryd (32)- Stensjön (tpl Stensjön) (31.02)-Gisshult (cpl Gisshult) (40)-Nässjö (Sörängsrondellen) - Nässjö (tpl Nässjö östra) (953)-Nässjö (tpl Nässjö norra) (860)-Gamlarp (tpl Gamlarp) (931)-Forserum (tpl Stenseryd) (850)- Öggestorp (tpl Öggestorp) (931)- Tenhult (tpl Tenhult) (943)- Rogberga (tpl Rogberga) (931)-Jära Gård (tpl Jära gård)-Jönköping (tpl Ekhagen) (E4, 47). (Vägvisas gemensamt med väg 47 mellan cpl Vetlanda södra och tpl Ekhagen). (Vägvisas gemensamt med väg 40 mellan cpl Gisshult och tpl Ekhagen).	X			
31.02	Stensjön (tpl Stensjön) förbindelseväg mellan (31, 47) och (128)	X			
32	(Björkeryd) (31, 47)-Eksjö (cpl Eksjö södra) (40)-Eksjö (tpl Eksjö centrum) (40)- Eksjö (tpl Eksjö norra) (959)-Eksjö (Norrlunda) (134)- Bredestads k:a (tpl Bredestad) (132, 1046)- Säby (133, 1051)-Tranås (tpl Tranås södra) (1012)-Tranås (tpl Höganloft) (1008)-Tranås (tpl Tranås norra) (131, 1009)-Östergötlands läns gräns vid Grytbäcken (-Mjölby)	X			
40	(Borås-) Västra Götalands läns gräns vid Djupedal-Bottnaryd (185)-Skogsliden (26)-tpl Hedenstorp (47, 658)-Jönköping (tpl Haga)- Jönköping (tpl Ljungarum och cpl Ljungarum) (E4, E4.01, 47)-Jönköping (tpl Ekhagen) (E4, 31, 47)-Jära Gård (tpl Jära gård)-Rogberga (tpl Rogberga) (931)- Tenhult (tpl Tenhult) (943)- Öggestorp (tpl Öggestorp) (931)- Forserum (tpl Stenseryd) (850)-Gamlarp (tpl Gamlarp) (931)-Nässjö (tpl Nässjö västra) (860)-Nässjö (tpl Nässjö norra) (953)-Nässjö (cpl Nässjö östra)- Gisshult (cpl 31, 47)-Broarp (128)-Eksjö (cpl	X			

Vägnr	Vägsträckning	BK1	BK2	BK3	Bgr*
47	<p>Eksjö södra) (32)-Eksjö (cpl Eksjö centrum)-Mariannelund (cpl 897, 1042)-Mariannelund (129)-Kalmar läns gräns vid Göreda bro (-Vimmerby). (Vägvisas gemensamt med väg 31 och 47 Jönköpings centrum-cpl Gisshult).</p> <p>Motorväg: Väg E4-trafikplats Haga</p> <p>Kalmar läns gräns vid Kungsbrosbro (-Målilla) – Vetlanda (tpl Vetlanda östra) (125)- Vetlanda (cpl Vetlanda södra) (31) - Vetlanda (cpl Vetlanda västra) (127)–Vetlanda (tpl Vetlanda centrum) (894)-Björkeryd (32)-Stensjön (tpl Stensjön) (31.02)-Gisshult (31,40, cpl)-Nässjö (cpl Nässjö östra)-Nässjö (tpl Nässjö norra) (953)-Nässjö (tpl Nässjö västra) (860)-Gamlarp (tpl Gamlarp) (931)-Forserum (tpl Stenseryd) (850)-Öggestorp (tpl Öggestorp) (931)-Tenhult (tpl Tenhult) (943)-Rogberga (tpl Rogberga) (931)-Jära Gård (tpl Jära gård)-Jönköping (tpl Ekhagen) (E4) - Jönköping (tpl A6) (E4.01)-Jönköping (tpl Ryhov)- Jönköping (tpl Ljungarum) (E4.01) - Jönköping (tpl Haga)-tpl Hedenstorp (26,658)-Åsen (tpl Åsen) (26,673.01, 673.02)- Månseryd (tpl Månseryd) (26, 195, 653) - Månseryd (cpl i tpl Månseryd) (26/678/1826) – Risbro (tpl Risbro) (685)- Bäckebo (tpl Bäckebo) (1826) - Mullsjö (cpl 26, 185, 1789)-- Slättäng (26)-Västra Götalands läns gräns vid Björkebacken (Trollhättan)</p> <p>(Vägvisas gemensamt med väg 31 Vetlanda-tpl Ekhagen)</p> <p>(Vägvisas gemensamt med väg E4 tpl Ekhagen-tpl Ljungarum)</p> <p>(Vägvisas gemensamt med väg 40 tpl Ljungarum-tpl Haga)</p> <p>(Vägvisas gemensamt med väg 26 tpl Hedenstorp-Slättäng)</p>	X			

Vägnr	Vägsträckning	BK1	BK2	BK3	Bgr*
50	(Vägvisas gemensamt med E4 Jönköping-Östergötlands läns gräns vid Porsarp) (-Örebro)	X			
125	(Kalmar-) Kronobergs läns gräns vid Hultånäs-Vetlanda (tpl Vetlanda östra) (47)	X			
127	Värnamo (tpl Värnamo norra) (E4, E4.17)-Boda (30) -Vrigstad (30)-Sävsjö (128)- Vetlanda (cpl Vetlanda västra) (31, 47) (Vägvisas gemensamt med väg 30 Boda-Vrigstad)	X			
128	Sävsjö (127)-Stensjön (cpl 860)-Stensjön (tpl Stensjön) (31.02)-Broarp (40)	X			
129	Mariannelund (40)-Kalmar läns gräns vid Stenkulla (-Slätten)	X			
131	Östergötlands läns gräns vid Ramsmåla-Sjöarp (1053)-Tranås (cpl, 1012)-Tranås (tpl Tranås norra) (32, 1009) Genomfart: TRANÅS Ydrevägen-Mjölbyvägen-Holavedsvägen	X			
132	Huskvarna (tpl Huskvarna södra) (E4, 943.01)-Huskvarna (132.01, 993)-Stensholm (cpl 944, 985)-Aneby (961, 971, 967.01)- Bredestads k:a (tpl Bredestad) (32) Genomfart: HUSKVARNA Grännavägen-Kruthusgatan-Sylviagatan-Ådalsvägen. Jönköpings kommun väghållare Väg 944: Jönköpings kommun väghållare	X			
132.01	Huskvarna förbindelseväg mellan (132) och (tpl Huskvarna norra) (E4, 993). Genom Huskvarna: Grännavägen. Jönköpings kommun väghållare.	X			

Vägnr	Vägsträckning	BK1	BK2	BK3	Bgr*
133	Gränna (tpl Gränna) (E4, 993)-Adelövs marknadsplats (998)-Gripenberg (1007, 982, 1007)-Säby (32)-Tranås Fordonshöjd: Vägport i Gripenberg 3,5 m (Förbifart anvisad)	X			
134	Eksjö-Norrlunda (32)-Östergötlands läns gräns vid Hesterslid (-Kisa)	X			
151	Värnamo (cpl E4.17)-Värnamo (cpl 846)-Hillerstorp (cpl Hillerstorp) (152)-Gnosjö (631.01, 631, 623)-Vik (26, 592)	X			
152	Bredaryd (cpl 153, 500)-Bredaryd (tpl Bredaryd)(27)-Hillerstorp (cpl Hillerstorp) (151)--Skillingaryd (tpl Skillingaryd södra) (E.4, 806, 846.05)	X			
153	(Varberg-) Hallands läns gräns vid Hökabäck-Skeppshult (26)-Smålandsstenar (cpl 26)-Reftele (cpl Reftele) (545, 599)-Bredaryd (cpl 152, 500)-Bredaryd (cpl Bredaryd) (27)-Värnamo (tpl Sörsjö) (561)-Värnamo (tpl Mossle) (558)-Värnamo (tpl Nöbbele) (606) Vägvisas gemensamt med väg 27 (cpl Bredaryd)-Värnamo (tpl Sörsjö)	X			
156	Västra Götalands läns gräns vid Portesbo-Norra Unnaryds K:a (652)-Norra Unnaryd (26)	X			
185	Bottnaryd (40, 671, 674)-Mullsjö (1826) - Mullsjö (cpl 26,47, 1789)	X			
195	Månseryd (tpl inklusive cpl Månseryd) (26, 47, 653, 678)-Prinsfors (679.01)-Bankeryd (670)-Domsand (tpl Domsand)-Kärnekulla (cpl 1819)-Västra Götalands läns gräns vid Henebacken (-Hjo)	X			

Vägnr	Vägsträckning	BK1	BK2	BK3	Bgr*
195.01	Förbindelseväg mellan södra och norra anslutningen till väg 195 i trafikplats Fiskebäck (195)	X			
500	Hallands läns gräns vid Stengårdshult (N 889)-Kållerstad (545)-Lurabo (548)-Ås (515)-Draftinge (549)-Bredaryd (cpl 152,153)	X			
515	Hallands läns gräns vid Virhult (N 870)-Kvinnelsbo (516)-Hultet (518)-Sporda (547)-Sunnerås (550)-Ås k:a (553, 548)-Ås (500)-Reftele (153)	X			
516	Hallands läns gräns vid Ugglebo (N 887)-Kvinnelsbo (515)	X			
518	delen Hultet (515)-Sunnaryd delen Färjeled till Bolmsö-Kronobergs läns gräns Färja: Färjan Sunnaryd-Bolmsö över sjön Bolmen: 125 passagerare. Den sammanlagda vikten av passagerarna och last 35 ton. Fordons bruttovikt 34 ton, axeltryck 8 ton, längd 23 m. Max antal passagerare 10 st vid utnyttjande av högsta tillåtna bruttovikt för fordon. Turlista se bilaga D.	X		X	
519	Kronobergs läns gräns vid Torpet (G567)-Dannäs k:a (550)-Törnesticorp (558)-Åreved (561)-Forsheda (553)-Forsheda (27, 153)	X			
519.01	Grenväg mot Värnamo i Forsheda (27, 153): Storgatan	X			
519.02	Grenväg mot Fänestad i Forsheda (27, 153): Storgatan	X			
525	Hallands läns gräns norr Landeryd (N731)-Broaryd (575, 153)	X			
526	Hallands läns gräns vid S Kindhult (N722)-Tunnerbohult (531)-Lyckorna (527)	X			
527	Hallands läns gräns vid Åhylte (N723)-Gryteryd (529)-Lyckorna (526)-S Hestra (575, 153)	X			

Vägnr	Vägsträckning	BK1	BK2	BK3	Bgr*
528	Hallands läns gräns vid Skogsgärde (N724)-Eldshestra (529)	X			
529	Gryteryd (527)-Eldshestra (528)-Hökabäck (153)	X			
531	Hallands läns gräns vid Möcklehult (N732)-Tunnerbohult (526)	X			
535	Hallands läns gräns vid Vimmelstorp (N882)-Nöbbele (546.01, 153)	X			
540	Skeppshult (26)-Ö Kalset (541)-Fällinge (153)	X			
541	Ö Kalset (540)-Hallands läns gräns vid Karinganäs (N884)	X			
542	Hallands läns gräns vid Gunnalt (N876)-Kullabo (543)	X			
543	Hallands läns gräns vid Staffansbo (N885)-Kullabo (542)-Fågelhult (544)-Kållerstad (545)	X			
544	Fågelhult (543)-Hensjö (545)	X			
545	Kållerstad (500, 545.01, 543)-Hensjö (544)-S Reftele (546)-Reftele (cpl 153, 599)	X			
545.01	Väg till och förbi Kållerstad k:a (545)	X			
546	Segerstads lantmannaskola-Nöbbele (546.01)- S Reftele (545)	X			
546.01	Nöbbele förbindelseväg mellan (535) och (546)	X			
547	Hallands länsgräns-Sporda (515)		X		
548	Lurabo (500)-Ås k:a (515)	X			
549	Draftinge (500)-Hamra (549.01, 153)	X			
549.01	Hamra förbindelseväg mellan (549) och (153) mot Bredaryd	X			
550	Sunnerås (515)-Åbo (552)-Hjälmaryd (551, 554)-Dannäs k:a (519)	X			
551	Hjälmaryd (550)-Toftnäs	X			
552	Åbo (550)-Slättö (553)	X			

Vägnr	Vägsträckning	BK1	BK2	BK3	Bgr*
553	Ås k:a (515)-Slättö (552, 555)-Forsheda (556, 519)	X			
554	Hjälmaryd (550)-Torskinge (555, 556)	X			
555	Slättö (553)-Torskinge (556)	X			
556	Torskinge (555)-Forsheda (553)	X			
557	Kronobergs läns gräns vid L Ryd (G559)-Kvarngården (558)	X			
558	Törnatorp (519)-Kvarngården (557)-Hångers k:a (559)-Ringsberg (560)-Värnamo (tpl Mossle) (27, 153)	X			
559	Hångers k:a (558)-Hånger Genom Hånger: Värnamovägen	X			
560	Ringsberg (558)-Hörntorpet (561)	X			
561	delen Åreved (519)-1 500 meter väster om väg 560 Hörntorpet 1 500 meter väster om väg 560 Hörntorpet-Hörntorpet (560)	X		X	
	delen Hörntorpet (560)-Hökhult (562)-Värnamo (tpl Sörsjö) (27, 153) Genomfart: VÄRNAMO Halmstadsvägen-Bangårdsgatan-Lagastigen. Värnamo kommun väghållare.	X			
562	Hökhult (561)-Kärda jvstn (563)-Skärakull (27, 153)	X			
563	Väg till Kärda jvstn (562)	X			
569	Väg genom Skeppshult (153, 26)	X			
570	Fosterhult (153)-Sandvik (571)	X			
571	Sandviks k:a-Sandvik (570)-Lida (572)	X			
572	S Hestra (153)-Lida (571)-Burseryd (576)-Burseryds jvstn (578)-Burseryds k:a (580)- N Långhult (579)-Arnåholm (581)-Bosebo (583)-Mångarebo (585)	X			
573	Väg till och förbi S Hestra k:a (575, 575)	X			
574	Broaryd (153)-Åtterås (576)	X			

Vägnr	Vägsträckning	BK1	BK2	BK3	Bgr*
575	S Hestra (527, 573, 573)-Broaryd (525)	X			
576	Burseryd (572)-Åtterås (574)-Smålandsstenar (cpl, 26, 153)	X			
577	Väg till Smålandsstenars jvstn (153)	X			
578	Burseryd (572)-Västra Götalands läns gräns vid Bäck (O1567)	X			
579	Västra Götalands läns gräns vid Björkebo (O1569)-N Långhult (572)	X			
580	delen Burseryds k:a (572)-1 120 meter öster om väg 572 Burseryd	X			
	1 120 meter öster om väg 572 Burseryd-1 260 meter väster om väg 26 Brotorp			X	
	1 260 meter väster om väg 26 Brotorp - Villstad (26, 596)	X			
581	Villstad (26)-Kruvebo (582)-Arnåsholm (572)	X			
582	Kruvebo (581)-Gislaved (tpl Gislaved södra) (585, 26)-Gislaved (cpl)	X			
583	Västra Götalands länsgräns-Börtebohult (584)		X		
	delen Börtebohult (584)-Bosebo (572)	X			
584	Västra Götalands läns gräns vid Gräskelid (O1575)-Börtebohult (583)		X		
585	Västra Götalands läns gräns vid Mölnehult (O1577)-Mångarebo (572)-Våthults k:a (586)-Gislaved (tpl Gislaved södra) (582)	X			
586	Våthults k:a (585)-Ödegärde (27)-Bårarydsby (26)	X			
588	Norlida (26)-Flahult (589)-N Hestra k:a (588.01)-Hestra (588.02, 592)-Kroksjön (594)-Skärsjön (26)	X			
	Fordonshöjd: Vägport under SJ i Hestra, 3,5 m				
588.01	Väg till N Hestra k:a (588)	X			
588.02	Väg till Hestra jvstn (588)	X			

Vägnr	Vägsträckning	BK1	BK2	BK3	Bgr*
589	Västra Götalands läns gräns vid Skyås (O1586)-Flahult (588)	X			
591	Västra Götalands läns gräns vid Kättesjö (O1592)-Öreryd (591.01, 26)	X			
591.01	Öreryd förbindelseväg mellan (591) och (26) mot N Unnaryd	X			
592	Vik (26, 151)-Hestra (588)	X			
593	Västra Götalands läns gräns vid Äspås (O1591)-Kroksjön (594)	X			
594	Västra Götalands läns gräns vid Spångasjön (O1595)-Kroksjön (593, 588)	X			
595	Nöbbele (153)-Reftele k:a (598)	X			
596	Villstad (26)-Vä (598)	X			
597	Nennesmo (598)-Anderstorp (27) Fordonshöjd: Nennesmovägen, vägport under väg 27 i Anderstorp 3,6 m	X			
598	Reftele (cpl 599)-Reftele k:a (595)-Vä (596)-Nennesmo (597)-Gislaved (Anderstorpsvägen)	X			
599	Reftele (cpl 153)-S Tånghult (27)	X			
602	Eskilstorp (27)-Kärvaryd (621)	X			
603	Brotorpet (604)-Tokarp (621). Gislaveds kommun väghållare	X			
604	Anderstorp (tpl Anderstorp) (27)-Anderstorp (610)-Brotorpet (603)-Gnosjö k:a (622)-Kulltorpskryset (623.01)-Marås (151)	X			
606	Kronobergs läns gräns vid Toftanäs (G 563)-Värnamo (tpl Nöbbele) (27, 153)	X			
609	Sandseryd (658)-Jönköpings flygplats jämte vändplats	X			
610	Anderstorp (604)-Hagelstorp (611, 611)-Nissafors jvstn (613)-Källeryd (151)-Hammarsjön (26)	X			
611	Båraryd (26)- Gynnås (151)	X			
612	Gynnås (151)-Götarp (623)-Åsenhöga (636)	X			

Vägnr	Vägsträckning	BK1	BK2	BK3	Bgr*
613	Väg till Källeryds k:a (610)	X			
618	Forsheda (27, 153)-Buabo (619)	X			
619	delen Kärda (27, 153)-Buabo (618)-Tyngelsmosse (152)	X			
621	Tokarp (Anderstorp)-Kärvaryd (602)-Kallset (622)-Kulltorp (152) Genomfart Ågatan: mellan Tokarp (Anderstorp) (621) och väg 604, Gislaveds kommun väghållare.	X			
622	Kallset (621)-Gnosjö k:a (604)	X			
623	Viborg (152)-Gnosjö (cpl 631.01)-Gnosjö (151)-Götarp (612)-Kramphult (636) Delen väg 623.01-väg 151 (Järnvägsgatan-Smedjegatan, Götarpsvägen). Gnosjö kommun väghållare.	X		X	
628	Marås (151)-Skärvhult (636)	X			
631	Gnosjö (631.01)-Åsenhöga k:a (636)	X			
631.01	Gnosjö förbindelseväg mellan (cpl 623) och (151) mot Hillerstorp Delen Järnvägsgatan-väg 631. Gnosjö kommun väghållare.	X		X	
632	Väg utmed nordöstra sidan av Gnosjö bangård (631.01, 623). Gnosjö kommun väghållare.		X		
634	Delen Malmbron (846)-2 090 meter väster om väg 846 Karsö 2 090 meter väster om väg 846 Karsö-960 meter söder om väg 635 Stråkeved 960 meter söder om väg 635 Stråkeved - Stråkeved (635)	X			
635	delen Uppebo (152)-Stråkeved (634) 650 meter öster om väg 634 Stråkeved - väg 637 Nässja delen Nässja (637)-Klevshult (638)	X		X	

Vägnr	Vägsträckning	BK1	BK2	BK3	Bgr*
636	delen Uppebo (152)-Marieholmsbruk (648)-Skärvhult (628)-Åsenhöga k:a (631, 639)-Åsenhöga (612)-730 meter nordväst om väg 612 Åsenhöga 730 meter nordväst om väg 612 Åsenhöga-Kramphult (623) delen Kramphult (623)-960 meter norr om väg 623 Kramphult 1 390 meter norr om väg 623 Kramphult-5320 meter nordväst om väg 623 Kramphult 2 640 meter söder om väg 640 Kammahagen-Alabostock (640)	X X X	 X 	 X 	
637	Nässja (635)-Galtås (638)	X			
638	Klevshult (846)-Galtås (637)-Åker (152)-Nyholm (640)-Palsbo (651)	X			
639	delen Åsenhöga k:a (636)-3 920 meter norr om väg 636 Åsenhöga 3 920 meter norr om väg 636 Åsenhöga-Tranhult (640)	X	 X 		
640	delen Öreryd (26)-Alabostock (636)-Alabo (642)-Valdshult k:a (643)-Virvhult (644)-Tranhult (639)-Nyholm (638)-Skillingaryd (846) Genom Skillingaryd: Valdshultsvägen-Nya Åkersvägen-Sturegatan Fordonshöjd: Vägport under SJ i Skillingaryd 3,7 m Delen väg 846-strax väster om gräns för detaljplanelagt område. Vaggeryds kommun väghållare.	X			
642	Alabo (640)-Gunnarsbo åbro (643)-Gunnarsbo (651)	X			
643	Valdshult k:a (640)-Gunnarsbo åbro (642)	X			
644	Virvhult (640)-Styrshult (651)	X			
645	Skillingaryd (846)-Boda (654, 654)-Förborgen (846)	X			

Vägnr	Vägsträckning	BK1	BK2	BK3	Bgr*
	Delen väg 846-gräns för detaljplanelagt område i Skillingaryd. Vaggeryds kommun väghållare.				
	Delen väg 654-väg 846 norr om Vaggeryds tätort. Vaggeryds kommun väghållare.				
647	Skog (654)-Lundavadet (649)-Bratteborg (650)- Kolarebygget (846)	X			
648	Kävsjö (151)-Åbo (152)-Marieholms bruk (636)	X			
649	Byarum (846)-Lundavadet (647)	X			
650	Bratteborg (647)-Månsarp (651, 659)	X			
	Genom Månsarp: Vaggerydsvägen. Jönköpings kommun väghållare				
651	N Unnaryd (26)-Gunnarsbo (642)-Styrshult (644)-Palsbo (638)-Bondstorp k:a (654, 654)-Bäck (655)-Månsarp (650, 659)	X			
	Genom Månsarp: Bondstorpsvägen Jönköpings kommun väghållare.				
652	Västra Götalands läns gräns vid Kärr (O1733)- N Unnaryds k:a (156)	X			
653	Månseryd (cpl i tpl Månseryd) (26, 47, 195)-Månseryd (677, 687)-Kortebo (670)	X			
654	Laggen (26)-Bondstorps k:a (651, 651)-Skog (647)-Boda (645, 645)-Vaggeryd (846)	X			
	Genom Vaggeryd: Bondstorpsvägen				
	Delen väg 846-väg 645. Vaggeryds kommun väghållare.				
655	Bäck (651)-Ekåsen (656)-Sevdabo (658)	X			
656	Ekåsen (655)-Angerdshestra (657)-Munkabo (658)-Gagnaryd (662)-Knutshult (40)	X			
657	Angerdshestra (656)-Yås (658)-Stigaryds Mo (26)-Mulseryd (666)	X			

Vägnr	Vägsträckning	BK1	BK2	BK3	Bgr*
658	Röksberg (26)-Yås (657)-Munkabo (656)-Sevdabo (655)-Röde Påle (662)-Sandseryd (665) -Sandseryd (609)-tpl Hedenstorp (26, 40, 47)	X			
659	Månsarp (650, 651)-Taberg (661, 660, 662)-Norrahammar (663)-Hovslätt (665)-Jönköping (tpl Råslätt) (846) Fordonshöjd: Vägport SV Kättilstorp, 3,9 m. (Förbifart anvisad) Jönköpings kommun väghållare.	X			
660	Väg till Tabergs jvstn (659). Jönköpings kommun väghållare.	X			
661	Taberg (659)-V Torsvik (663)-Torsvik (tpl Torsvik) (E4)-Barnarp (846). Jönköpings kommun väghållare.	X			
662	Gagnaryd (656)-Röde Påle (658)-Taberg (659) Fordonshöjd: Vägport vid Taberg 4,2 m Genom Taberg: Nissanvägen. Jönköpings kommun väghållare.	X			
663	V Torsvik (661)-Norrahammar (659). Jönköpings kommun väghållare.	X			
664	Råslätt (846) - Hovslätt (659). Jönköpings kommun väghållare	X			
665	Sandseryd (658)-Hovslätt (659) Genom Hovslätt: Lidstorpsvägen. Jönköpings kommun väghållare.	X			
666	Västra Götalands läns gräns vid Mörkö (O1700)-Elsabo (667)-Mulseryd (657)-Ryd (668)-Gunillaberg (40)	X			
667	Västra Götalands länsgräns– Elsabo (666)		X		
668	Ryd (666)- Ryd (26)	X			
669	Delen Klerefors (40)-1 010 meter nordväst om väg 40 Klerefors 1 010 meter nordväst om väg 40 Klerefors– 2850 meter nordväst om väg 40 Klerefors	X		X	

Vägnr	Vägsträckning	BK1	BK2	BK3	Bgr*
670	2 850 meter nordväst om väg 40 Klerefors – 60 meter sydost om Västra Götalands läns gräns Jönköping (683, 676, 685)-Kortebo (653)- Granbäck (680)-Trånghalla (681)-Bankeryd (682, 677)-Bankeryd (195) Belastning: Bro över SJ i Bankeryd bärighetsklass 2 (BK2) Genom Jönköping: Kungsgatan-Junegatan- Kortebovägen. Jönköpings kommun väghållare. Genom Bankeryd: Kortebovägen. Jönköpings kommun väghållare.	X X			
671	Bottnaryd (185)-Tokebo (672)-Bjurbäck (1782)-Munkebo (1783, 1784)-Nyhem (185)	X			
672	Svansö (669)-Tokebo (671)	X			
673	Mariebo (683)-Åsen (673.01, 673.02)-Axamo (684, 40) Genom Jönköping: Åsenvägen. Jönköpings kommun väghållare.	X			
673.01	Åsen förbindelseväg mellan (26, 47) och (673) i tpl Åsen	X			
673.02	Åsen förbindelseväg mellan (26, 47) och (673) i tpl Åsen	X			
674	Bottnaryd (185)-Rud (675)-Karthagen (1826)	X			
675	delen Rud (674)-ensk väg mot Älgafall 5 160 meter nordväst om väg 40 Knutshult- Knutshult (40)	X	X		
676	Jönköping (670, 5004)-Klämmestorp (684)- Björneberg (685) Genom Jönköping: Dunkehallavägen. Jönköpings kommun väghållare.	X			
677	Månseryd (653)-Prinseryd (680)-Prinsfors (679)-Bankeryd (682, 670) Genom Bankeryd: Björnebergsvägen. Jönköpings kommun väghållare.	X			

Vägnr	Vägsträckning	BK1	BK2	BK3	Bgr*
678	Månseryd (cpl i tpl Månseryd- 26, 47, 1826)-Klerebo (679)-Habo kvarn (1815) Habo kvarn (1815)–260 meter sydöst om väg 1815 Habo kvarn Belastning: Bro över Höksån bärighetsklass 2 (BK2). Begränsat boggitryck till 14,6 t	X	X		X
679	Sjövik (1826)-Klerebo (678)-Prinsfors (679.01, 677)	X			
679.01	Prinsfors förbindelseväg mellan (195) och (679)	X			
680	Granbäck (670)-Prinseryd (677)	X			
681	Väg till Trånghalla (670). Jönköpings kommun vägghållare.	X			
682	Bankeryd (677)-Bankeryd (670)-Bankeryds jvstn Genom Bankeryd: Attarpsvägen-Sjöakravägen-Industrigatan-Järnvägsgatan. Jönköpings kommun vägghållare.	X			
683	Jönköping (E4.01, 670)-Mariebo (673)-Klämmestorp (47). Genom Jönköping: Kungsgatan-Åsensvägen-Klockarpsvägen. Jönköpings kommun vägghållare.	X			
684	delen Axamo (673)-Klämmestorp (676) Fordonshöjd: Vägport vid Klämmestorp 3,5 m	X			
685	Tpl Risbro (26, 47) - Risbro (1826), Skirebo(686)-Tokeryd (687)-Björneberg (676)-Jönköping (670) Genom Jönköping: Björnebergsvägen Jönköpings kommun vägghållare. Fordonshöjd: Vägport vid Tokeryd 3,5 m	X			
686	Skirebo (685)-Sjövik (1826)	X			
687	Tokeryd (685)-Månseryd (653)	X			
688	Hårlanda (26)-V Jära (40)	X			
689	Aspefälla (27)-Sölaryd (712)-Bor (714)	X			

Vägnr	Vägsträckning	BK1	BK2	BK3	Bgr*
690	Kronobergs läns gräns vid Hyalt (G626)-Tostarp-Torp (691)	X			
691	Kronobergs läns gräns vid Fylleskog (G622)-Torp (690)-Kungsholmen (734)	X			
692	Kronobergs läns gräns vid Malaberg (G624)-Malaberg (25)-Nederled (734)	X			
693	Kronobergs läns gräns vid Yxkullsund (G625)-Slättebrohult (734)	X			
694	Tånnö (606)-Voxtorps k:a (27)	X			
696	Nederled (734)-Rydaholms k:a (697)	X			
697	Rydaholm (698, 734)-Rydaholms k:a (696)-Upplid (27) Genom Rydaholm: Kyrkvägen	X			
698	Rydaholm (734, 697)-Rydaholm (tpl Rydaholm) (27)-Rydaholm (701)-Kronobergs läns gräns vid Mistelås (G746) Genom Rydaholm: V Storgatan-Östra Storgatan	X			
701	Rydaholm (698)-Lökaryd (702)-Kolvarp (707)-Horda (709) Genom Rydaholm: Industrigatan Genom Horda: Järnvägsgatan	X			
702	Upplid (27)-Lökaryd (701)	X			
703	L Os (734)-Löpaskog (27)	X			
704	Slättebrohult (734)-Horda (27)	X			
707	delen Kolvarp (701)-Skaftarp (710)-Högakull (711)-Gällaryd (714)-Gripenberg (719)-Os (723, 723)-Brunstorp (726)-Dalskog (127) Belastning: Bro vid Ivars bärighetsklass 2 (BK 2)	X		X	
708	Skaftarp-Tuddabo	X			
709	Horda (27, 701)-Långstorp (710)-Värmeshult (712)-Ekeberg (714)	X			

Vägnr	Vägsträckning	BK1	BK2	BK3	Bgr*
710	delen Långstorp (709)- 490 meter öster om väg 709 Långstorp 490 meter öster om väg 709 Långstorp-Skaftarp (708) Skaftarp (708)- Skaftarp (707)	X		X	
711	Kronobergs läns gräns vid Brännesvik (G749)-Högakull (711.01, 707)	X			
711.01	Högakull förbindelseväg mellan (711) och (707) mot Gällaryd	X			
713	Värmeshult (709)-Mossaryd (714)	X			
714	Bor (27, 689)-Mossaryd (713)-Målaköp (717)-Ekeberg (709)-Gällaryd (707)	X			
717	Målaköp (714)-Gimarp (718)-Oxafällan (723)	X			
718	Gimarp (717)-Björkelund (723)		X		
719	Kronobergs läns gräns vid Dammabro (G751)-Gripenberg (707)	X			
720	Kronobergs läns gräns vid Flathalla (G750)-Pytthemmet (723)	X			
721	Kronobergs läns gräns vid Ivarsbygget (G752)-Möcklehult (723)	X			
722	Nederby (127)-Hindsekind	X			
723	Rönnhult (127)-Oxafällan (717)-Björkelund (718)-Os (707, 707)-Pytthemmet (727,720)-Möcklehult (721-728)-Kronobergs läns gräns vid Möcklehult (G 760) samt Kronobergs läns gräns öster Möcklehult (G 760)- N Lindhult (730)-Kronobergs läns gräns vid Hökalunden (G 760)	X			
726	Brunstorp (707)-Råhult (127)	X			
727	Pytthemmet (723)-Sandvik (731)-Långö (732)	X			
728	Möcklehult (723)-Slättö (729)-Modal (731)-Föreberg (30)	X			
729	Slättö(728)-1 530 meter öster om väg 728 Slättö		X		

Vägnr	Vägsträckning	BK1	BK2	BK3	Bgr*
	1 530 meter öster om väg 728 Slättö - Bodaryd (30)	X			
730	Kronobergs läns gräns vid Lindhult (G758)-N Lindhult (723)	X			
731	Sandvik (727)-Modal (728)	X			
732	delen Nydala (127)-Långö (727)	X			
	Långö (727) – Klinthult (3 440 meter öster om väg 727 Långö)		X		
	delen Klinthult-Söndra (ensk väg mot Släthult)				X
	Belastning: Axel/boggitryck 6/10 ton				
	delen Söndra (ensk väg mot Släthult)-G:a Hjälmseryd (732.01, 30)	X			
732.01	Väg till G:a Hjälmseryds k:a (732)	X			
733	Väg till Nydala k:a (127)	X			
734	delen Rydaholm (697, 698)-Nederled (696, 692)-Kungsholmen (691)-L Os (703)-Slättebrohult (693, 704)-Elsegårde (27)	X			
	Genom Rydaholm: V Storgatan				
	Bro över Årån: bärighetsklass 2 (BK 2)		X		
740	Kronobergs läns gräns vid Kullen (G761)-Rörvik (744)	X			
	Fordonshöjd: Vägport vid Sandens banvaktstuga, 3,5 m				
742	Kronobergs läns gräns vid Löneslätt (G875)-Göljaryd (745)-Svältestorp (744)	X			
743	Kronobergs läns gräns vid Portaryd (G886)-Kännestubba (744)	X			
744	Nya Hjälmseryd (30)-Rörvik (740)-Rörvik (756)-Svältestorp (742, 757)-Kännestubba (743, 758)-Frisnäs (759)	X			
745	Kronobergs läns gräns vid Skog (G885)-Göljaryd (742)	X			
747	Kronobergs läns gräns vid Hysingen (G 902)-Ramkvilla (749)-Ramsjön (748)-Höreda	X			

Vägnr	Vägsträckning	BK1	BK2	BK3	Bgr*
	(753)-Bäckaby k:a (755)-Bäckaby (772)-Årset (760, 768)-Landsbro (877)				
748	Hörnebo (760)-Ramsjön (747)	X			
749	Kronobergs läns gräns vid Eskås (G903)-Hörjesås (750)-Ramkvilla (747)	X			
750	delen Hörjesås (749)-Granshult (751)	X			
	delen Granshult (751)-Sandsberg (752)		X		
	delen Sandsberg (752)-S Solberga (753)	X			
751	Granshult (750)-Lökaryd (752)	X			
752	Sandsberg (750)-Lökaryd (751)-Kronobergs läns gräns söder Boskvarn (G977)	X			
753	Höreda (747)-S Solberga (750)-Lida (755)-Korsberga (31)	X			
755	Bäckaby k:a (747)-Lida (753)	X			
756	Rörvik (744)-Stockaryd (761)	X			
757	Delen Svältestorp (744)-2 900 meter sydöst om väg 761 Sjöstorp	X			
	2 900 meter sydöst om väg 761 Sjöstorp-Sjöstorp (761)		X		
758	Kännestubba (744)-Berg (764)-Björnskog (761)	X			
759	Huluboda (760)-Frisnäs (744)-Hultsjö (764)	X			
760	Kronobergs läns gräns vid Bråteberg (G887)-Hörnebo (748)-Huluboda (759)-Årset (747)	X			
761	G:a Hjälmseryd (30)-Stockaryd (763, 756)-Sjöstorp (757)-Björnskog (758)-Hjärtlanda (765, 766)-Sävsjö (767, 768, 761.01, 825)	X			
	Genom Sävsjö: Hjärtlandavägen-Odengatan. Sävsjö kommun väghållare.				
	Fordonshöjd: Vägport under väg 127 4,0 m.				
761.01	Sävsjö förbindelseväg mellan (761) och (127): Parallellgatan-Smedgatan. Sävsjö kommun väghållare.	X			

Vägnr	Vägsträckning	BK1	BK2	BK3	Bgr*
763	Vrigstad (127)-Stockaryd (761)	X			
764	Berg (758)-Hultsjö (759)-Skepperstad (768)	X			
765	Väg till Hjärtlanda k:a (761)	X			
766	Hjärtlanda (761)-Sneppen (768)	X			
768	Årset (747)-Skepperstad (764, 769)-Sneppen (766)-Sävsjö (761) Genom Sävsjö: Skepperstadsvägen. Sävsjö kommun väghållare.	X			
769	Skepperstad (768)-Hulta (127)	X			
772	Bäckaby (747)-Myresjö (877)	X			
773	Hult (31)-Simnatorp (774)-Myresjö (877)	X			
774	Simnatorp (773)-Bråtåkra (31)	X			
775	Kronobergs läns gräns öster Boskvarn (G 979)-Milletorps jvstn	X			
776	Kronobergs läns gräns vid Boaskögle kvarn (G 974)-Lemmhult (778)-Byestad (779)-Korsberga (31)	X			
777	Kronobergs läns gräns vid Horseryd (G975)-Näshult(125)	X			
778	Lemmhult (776)-Hästeryd (125)	X			
779	Byestad (776)-Nye k:a (125)	X			
780	Näshult (125)-Stenberga (782)	X			
781	Stenberga (782)-Kalmar läns gräns vid Björneström (H663)	X			
782	Farstorp (125)-Stenberga (780, 781)-Kalmar läns gräns vid Ulvarp (H679)	X			
785	Karlsjö (125)-Alseda (47)	X			
786	Täppesås (125)-Gölberga (787)-Byestad (788)-Repperda (47)	X			
787	Gölberga (786)-Skirö (788)-Karintorp (789)-Tälläng (47)	X			
788	Skirö (787)-Byestad (786)	X			

Vägnr	Vägsträckning	BK1	BK2	BK3	Bgr*
789	Karintorp (787)-Kalmar läns gräns vid Tobro (H680)	X			
799	Vaggeryd (846, 812)-Hok (30) Genom Vaggeryd: Hokvägen Delen väg 846-vändplats för asfaltupplag strax innanför gräns för detaljplanelagt område. Vaggeryds kommun vägghållare.	X			
800	Hörle (846)-Fryele (801, 801)-Nybygget (127)	X			
801	Björketorp (127)-Fryele (800, 800)-Fagerhult (803)	X			
802	Sölje (127)-Gräshult (803)	X			
803	Klevshult (tpl Klevshult) (846, E4)-Rösberga åbro (805)-Fagerhult (801)-Gräshult (802)-Hagshults k:a (804)-Nydala (127)	X			
804	Hagshults k:a (803)-Starkeryd (805)-Tofteryd (806)-Ekhult (810)-Fastorp (807)-Vaggeryds gård (812)	X			
805	Rösberga åbro (803)-Starkeryd (804)	X			
806	Skillingaryd (tpl Skillingaryd södra) (E4, 152)-Skillingaryds skjutfält (807)-Tofteryd (804)	X			
807	Skillingaryds skjutfält (806)-Fastorp (804)	X			
808	Nydala (127)-Kinnebro (30)	X			
810	Ekhult (804)-Fiskaby (30)	X			
812	Vaggeryd (799)-Vaggeryds gård (804)-Svenarum (30) Delen väg 799-väg 804. Vaggeryds kommun vägghållare.	X			
815	Byarums k:a (846)-Getamon (30)	X			
816	Svenarum (30)-Brunseryd (818)	X			
817	Hok (30)-Malmbäck (818)	X			
818	Stenshult (127)-Vakås (821)-Brunseryd (816)-Malmbäck (817, 820, 818.01, 836) Genom Malmbäck: Svenarumsvägen-Kyrkogatan	X			

Vägnr	Vägsträckning	BK1	BK2	BK3	Bgr*
818.01	Malmbäck förbindelseväg mellan (818) och (836) mot Ödestugu.	X			
819	N Ljunga k:a (767, 825)-Nöbbele (127)	X			
820	delen Komstad (825, 821)-Bringetofta k:a (823)- 5 420 meter norr om väg 823 Bringetofta 5 480 meter norr om väg 823 Bringetofta- Malmbäck (818) Genom Malmbäck: Lyckevägen	X	X		
821	Komstad (820)-Vakås (818)	X			
822	Skrapstad (871)-Forsa (823)-Hjärtsöla (826)- Holma (833)-Åkersberga (834)	X			
823	Bringetofta k:a (820)-Forsa (822)	X			
825	N Ljunga k:a (819,767)-Galgbacken (127)- Komstad (820)-Sävsjö (870, 871, 761, 128) Genom Sävsjö: Vrigstadvägen-Ljungagatan- Västra Järnvägsgatan-Odengatan- Storgatan-Eksjöhovgårdsvägen. Sävsjö kommun väghållare.	X			
826	N Sandsjö (128)-Bodafors (834)-Hjärtsöla (822)-Almesåkra (833)-Stolpen (836)-N Hiarum (843)-Sniparp (839)-Finntorp (850)- Sjöberg (837)-Tenhult (842)-Tenhult (931) Genom Tenhult:Centrumvägen	X			
830	Slättefall (834)-Möcklamo (128)	X			
831	Grimstorps jvstn (834)-Möcklamo (128)	X			
832	St. Äskås (128)-Bodanäs (859)	X			
833	Almesåkra (826)-Holma (822)	X			
834	delen Bodafors (826)-Slättefall (830)- Grimstorp (831)-Fågelleken (859)- Åkersberga (822)- cpl Södra vägen- Södergården Delen cpl Södra vägen- Södergården Nässjö kommun väghållare	X			

Vägnr	Vägsträckning	BK1	BK2	BK3	Bgr*
835	Hokadal (30)-Ödestugu (836)	X			
836	Krokavadet (30)-Ödestugu (835, 837)- Gladebo (840)-Malmbäck (818.01, 839, 818)- Stolpen (826)-Fredriksdal (854, 836.01)- Nässjö (852, 860) Genom Nässjö: Fredriksdalsvägen- Brogatan. Nässjö kommun vägghållare.	X			
837	Ödestugu (836)-Sjöberg (826)	X			
839	Malmbäck (836)-Viresjö (840)-Sniparp (826)	X			
840	Gladebo (836)-Viresjö (839)	X			
842	Barnarp (846)-Mjälaryd (844)-Tenhult (826) Genom Tenhult: Mjälarydsvägen	X			
843	N Hiarum (826)-Lunnestorp (852)	X			
844	delen Lovsjö (846)-3 450 sydöst om väg 846 Lovsjö 3 450 sydöst om väg 846 Lovsjö-3 560 meter sydväst om väg 842 Tenhult 3 560 meter sydväst om väg 842 Tenhult - Mjälaryd (842)	X X	 X		
845	Odensjö (846)-Rogberga (931)	X			
846	Värnamo (cpl 151)-Hörle (800)-Malmbron (634)-Klevshult (tpl Klevshult) (803)-Klevshult (638)-Skillingaryd (tpl Skillingaryd södra) (846.05)-Skillingaryd (640, 645)-Skillingaryd (cpl vid tpl Skillingaryd norra) (846.02)- Vaggeryd (654, 799)-Förborgen (645)- Byarum (815, 649)-Kolarebygget (647)- Stigamo (846.03)-Hyltena (tpl Hyltena) (846.04)-Lovsjö (844)-Barnarp (842, 661)- Odensjö (845)-Jönköping (cpl Röde Påle, tpl Råslätt) (846.01, E4, 659)-Jönköping (Plogvägen)	X			

Vägnr	Vägsträckning	BK1	BK2	BK3	Bgr*
	Genomfart: VÄRNAMO Jönköpingsvägen SKILLINGARYD Södra vägen-Storgatan VAGGERYD Jönköpingsvägen JÖNKÖPING Värnamovägen Jönköpings kommun väghållare mellan Södra Stigamo - Lovsjö (844) -Barnarp (842) och Jönköping (Plogvägen). Delen korsningen söder om Skillingaryds tätort (väg 846.05)-väg 645 norr om Vaggeryds tätort. Vaggeryds kommun väghållare.				
846.01	Jönköping (tpl Råslätt) förbindelseväg mellan (E4) och (846). Endast för trafik i riktning mot Råslätt. Jönköpings kommun väghållare.	X			
846.02	Skillingaryd (tpl Skillingaryd norra) förbindelseväg mellan (846) och (E4)	X			
846.03	Stigamo förbindelseväg mellan (30) och (846)	X			
846.04	Hyltena (tpl Hyltena) förbindelseväg mellan (E4) och (846) Delen väg 846- ramper i tpl Hyltena- Jönköpings kommun väghållare	X			
846.05	Skillingaryd (tpl Skillingaryd södra) förbindelseväg mellan (152) och (846)	X			
850	Finntorp (826)-Forserum (tpl Stenseryd) (31, 40, 47)-Forserum (931)	X			
851	Gunnestorp (931)-Forserums k:a	X			
852	Axlarp (31, 40, 47)-Lunnestorp (843, 854)- Nässjö (836)	X			
854	Lunnestorp (852)-Fredriksdal (836)	X			
855	delen Björnholmen (931)-1 100 meter sydväst om väg 931 Bästhult 1 100 meter sydväst om väg 931 Bästhult- väg 931 Bästhult	X		X	

Vägnr	Vägsträckning	BK1	BK2	BK3	Bgr*
859	Fågelleken (834)-Bodanäs (832)-Hultarp (860)	X			
860	delen Rödjenäs (31, 47, 886)-Stensjön (128) delen Stensjön (cpl 128)-Sonarp (889)-Hultarp (859, 888)- Nässjö (tpl Nässjö norra) (31, 40, 47) Genomfart: NÄSSJÖ Isåsavägen-Handskerydsvägen-Rådhusgatan-Brogatan-Mariagatan-Bangårdsgatan-Rådhusgatan-Gamlarpsvägen-Jönköpingsvägen. Nässjö kommun vägghållare.	X	X		
869	Sävsjö (128)-Torset (127)	X			
870	Mejensjögatan (127, 825). Sävsjö kommun vägghållare.	X			
871	delen Sävsjö (825)-Skrapstad (822) delen Bro över SJ vid Skrapstad Belastning: Bruttovikt 7 ton delen Skrapstad (822)-Mo (128). Genom Sävsjö: Västra Järnvägsgatan. Sävsjö kommun vägghållare.	X	X		X
873	Sandsjöfors (128)-Nävelsjöås (882)	X			
874	Hulta (127)-Rödja (875)	X			
875	Grönelid (127)-Rödja (874)-Prinsnäs (882)-N Sandsjö (128)	X			
876	Lannaskede (877)-Svartåsen (127)-Åhult (127)-Nävelsjö (879)	X			
877	Grönelid (127)-Lannaskede (876)-Landsbro (747)-Myresjö (772, 773, 878)-Gransbo (127)-Hällinge (878, 881)-Vetlanda (127)	X			
878	Myresjö (877)-Hjältaryd (127)-Hällinge (877)	X			
879	Nävelsjö (127, 876)-Mosås (880)-Naglarps (882)	X			
880	Mosås (879)-N Runneryd (882)	X			
881	Hällinge (877)-Bo (881.01, 882)	X			

Vägnr	Vägsträckning	BK1	BK2	BK3	Bgr*
881.01	Bo förbindelseväg mellan (881) och (882) mot Björkeryd	X			
882	Prinsnäs (875)-Nävelsjöås (873)-Naglarp (879)- St Bökarp (884)-N Runneryd (880)-Bo (881, 881.01)-Björkeryd (31, 47)	X			
883	Stationsgatan i Ekenässjöns samhälle (31, 47)	X			
884	St Bökarp (882)-Björköby (885, 886)	X			
885	Björkeby förbindelseväg mellan (884) och (886) mot Lygneshult	X			
886	Rödjenäs (860)-Grebo (890)-Björköby (884, 885)-Lygneshult (31, 47)	X			
888	Hultarp (860)-Gissebäck (889)-Gisshult (31, 40, 47)	X			
889	Sonarp (860)-Gissebäck (888)	X			
890	Grebo (886)-Torp (31, 47)-Ryningsholm (892)	X			
892	delen Eldstorp (128)- 3 090 meter väster om väg 890 Ryningsholm	X			
	3 090 meter väster om väg 890 Ryningsholm-1 790 meter väster om väg 890 Ryningsholm			X	
	1 790 meter väster om väg 890 Ryningsholm-Ryningsholm (32)	X			
893	Kvarnarp (894)-Eksjö (40) Eksjö kommun väghållare.	X			
894	delen Vetlanda (cpl Vetlanda centrum) (31, 47)- Värneslätt (905)-Värne (906)	X			
	delen Värne (906)-1 990 meter sydöst om väg 908 Markestad	X			
	1 990 meter sydöst om väg 908 Markestad-Markestad (908)			X	
	delen Markestad (908)-Höreda k:a (909)-Kvarnarp (893, 32)	X			

Vägnr	Vägsträckning	BK1	BK2	BK3	Bgr*
895	Sjunnen (898)-Skede (896, 906)-Ekekull (907)-Brostugan (914)-Stallarp (911, 915)-Bellö (895.01, 918)-Hjältevad (895.02, 40)	X			
895.01	Bellö förbindelseväg mellan (895) och (918) mot Kråkshult	X			
896	Holsbybrunn (898)-Skede (895)	X			
897	Aspö (898)-Tjusthult (901)-Knivshult (920)-Karlstorp (918, 902, 903)-Gullegärde (923)-Hässleby gård (919)-Mariannelund Hässleby k:a (cpl 40, 1042)	X			
898	Sjunnen (47)-Sjunnen (895)- Holsbybrunn (896)- Aspö (897) – Alseda (47)	X			
899	Repperda (47)-Ökna (901)-Pauliström (900)-Svenarp (902)-Hässlehult (904)-Kalmar läns gräns vid Sällevadsbro (H683)	X			
900	Kvillsfors (47)-Kvillsfors (901)-Pauliström (899)	X			
901	Kvillsfors (900)-Ökna (899)-Tjusthult (897)	X			
902	Svenarp (899)-Karlstorp (897)	X			
903	Kalmar läns gräns vid Nytorp (H684)-Östertorp (904, 904)-Karlstorp (897)	X			
904	Hässlehult (899)-Östertorp (903, 903)-Kalmar läns gräns vid Kvarnö (H702)	X			
905	Bränsmåla (32)-Värneslätt (894)	X			
906	Skede (895)-Ämningarp (907)-Värne (894)	X			
907	Ämningarp (906)-Ekekull (895)	X			
908	Rävla (32)-Markestad (894)		X		
909	Ryningsholm (32)-Höreda k:a (894)	X			
910	Markestad (894)-Granshult (911)	X			
911	Stallarp (895)-Kianäs (912)-Östraby (912)-Granshult (910)-Hult (40)	X			
912	Kianäs (911)-Sjöbron (913)-Östraby (911)	X			
913	Sjöbron (912, 918)-Smedhem (40)	X			

Vägnr	Vägsträckning	BK1	BK2	BK3	Bgr*
914	Brostugan (895)-Fagerhult (915, 920)- L Bjälkerum (916)-St Kråkshult (918)	X			
915	Stallarp (895)-Fagerhult (914)	X			
916	L Bjälkerum (914)-Hässleberg (918)	X			
918	Sjöbron (913)-Bellö (895, 895.01)-Hässleberg (916)-Kråkshult (919)- St Kråkshult (914)- Karlstorp (897)	X			
919	Kråkshult (918)-Hässleby gård (897)	X			
920	Knivshult (897)-Fagerhult (914)	X			
921	Väg till Ingatorps jvstn (1039, 40)	X			
922	Väg till Vallnäs jvstn (40)	X			
923	Kalmar läns gräns vid Katebo (H703)- Gullgårde (897)	X			
924	Väg till Mariannelunds jvstn (40)	X			
926	Nye bro (129)-Kalmar läns gräns vid Nye bro (H706)	X			
931	Rogbera (tpl Rogberga) (31,40,47)- Rogberga k:a (845)- Tenhult (tpl Tenhult9 (943)-Öggestorp (tpl Öggestorp) (945)- Stenslabo (946)-Gunnestorp (947, 851)- Forserum (850)-Alarp (948)-Björnholmen (855, 949)-Bästhult (855, 950)-Nässjö gamla k:a (951)-Gamlarp (tpl Gamlarp) (31, 40, 47)	X			
941	Fällan (946)-V Höreda (947)	X			
942	Åkarp (31, 40, 47)-Huskvarna (943) Genom Huskvarna: Rogbergavägen- Tormenåsgatan. Jönköpings kommun väghållare Fordonshöjd: Vägport vid N Vissmålen, 3,4 m	X			

Vägnr	Vägsträckning	BK1	BK2	BK3	Bgr*
943	Tenhult (931)- Tenhult (tpl Tenhult) (31, 40, 47)-Huskvarna (942, 944, 943.01, 132) Genom Tenhult: Huskvarnavägen Genom Huskvarna: Tenhultsvägen-Storgatan-Jönköpingsvägen-Vättergatan. Jönköpings kommun väghållare.	X			
943.01	Huskvarna förbindelseväg mellan (tpl Huskvarna södra) (132) och (943). Jönköpings kommun väghållare.	X			
944	Huskvarna (943)-Stensholm (cpl 132, 985) (Hakarpsvägen). Jönköpings kommun väghållare.	X			
945	Öggestorp (931)-Uddebo (946)	X			
946	Stenslabo (931)-Uddebo (945)-Fällan (941)-Lekeryd (132)	X			
947	Gunnestorp (931)-Höreda (941)-Norrgården (132)	X			
948	Alarp (931)-Källeryd (949)	X			
949	Björnholmen (931)-Källeryd (950, 948)-Sundsholm (132)	X			
950	Bästhult (931)-Källeryd (949)	X			
951	Nässjö gamla k:a (931)-Stenkar (958)-Nöden (959)-Förås (963)-Mölarp (961)-Tingshall(960)-Bålkasten (964)	X			
953	Nässjö (tpl Nässjö östra) (31, 40, 47)-Hunseberg (954)-Solberga (959) Genom Nässjö: Bangårdsgatan-Anneforsvägen. Nässjö kommun väghållare.	X			
954	Hunseberg (953)-Kättstorp (955)-Smålands Anneberg (959)	X			
955	Kättstorp (954)-Holmasågen (957)	X			
956	Gisshult (31, 40, 47)-Lönås (40)	X			
957	Lida (40)-Ormaryd (957.01)-Holmasågen (955)- N Solberga (959)	X			
957.01	Väg till Ormaryds jvstn (957)	X			

Vägnr	Vägsträckning	BK1	BK2	BK3	Bgr*
958	Sund (132)-Stenkar (951)	X			
959	Nöden (951)-Solberga (963, 953)-Sm Anneberg (954)-N Solberga (964, 957)-Eksjö (tpl Eksjö norra) (32)	X			
961	Mölarp (951)-Flisby (960)-Aneby (132)	X			
963	Solberga (959)-Förås (951)	X			
964	N Solberga (959)-Flisby k:a (965)-Bålkasten (951)-Brötjehaga (967)-Sunneränga (32)	X			
965	Flisby k:a (964)-Ro (32)	X			
967	Brötjehaga (964)-Aneby (967.01, 970, 971) Genom Aneby: Storgatan	X			
967.01	Aneby förbindelseväg mellan (132) och (967)	X			
969	Väg till godsmagasin vid Aneby jvstn (971) (Industrigatan)	X			
970	Väg till Aneby jvstn (967): Skolgatan	X			
971	delen Aneby (132, 976)-Industrigatan (969)- Storgatan (967)- Stalpet (978)-Blå grindar (1032)- Blå grindar (32) Genom Aneby: Jönköpingsvägen- Köpmansgatan-Storgatan Fordonshöjd: Vägport i Aneby 3,4 m	X			
972	Hestra (132)-Svarttorp (973, 986)	X			
973	Svarttorp (972)-Svenstorp (974)	X			
974	Renstorp (132)-Svenstorp (973)- Ryd (975)- Vireda (986)	X			
975	Ryd (974)-Bälard (132)	X			
976	Aneby (971)-Hullaryd (986) Genom Aneby: Grännavägen	X			
977	Väg till Marbäcks k:a (1032)	X			
978	Fridhem (979)-Stalpet (971)	X			
979	delen Karlsborg (986)-Fridhem (978)	X			

Vägnr	Vägsträckning	BK1	BK2	BK3	Bgr*
	Fridhem (978)-2 160 meter nordöst om väg 978 Fridhem		X		
	2 160 meter nordöst om väg 978 Fridhem - Frinnaryds k:a (981, 982)-Sundhultsbrunn (32)	X			
981	Väg förbi Frinnaryds k:a (979, 982)	X			
982	Frinnaryds k:a (979, 981)-Gripenberg (133)	X			
983	Huskvarna (132)-Hakarp (985) (Smedstorpsgatan-Fagerslättsvägen) Jönköpings kommun väghållare.	X			
985	delen Stensholm (cpl 132, 944)-4 730 meter nordöst om väg 983 Hakarp	X			
	4 800 meter nordöst om väg 983 Hakarp- 3 640 meter sydväst om väg 988 Ramsjöholm			X	
	2 590 meter sydväst om väg 988 Ramsjöholm -Ramsjöholm (988)	X			
986	Lekeryd (132)-Svarttorp (972, 988)-Haurida (992)-Vireda (974, 997)-Hullaryd (976, 998)- Karlsborg (979)-Linderås (133)	X			
987	Gisebo (993)-Kaxholmen (993)	X			
988	Svarttorps k:a (986)-Ramsjöholm(985)- Hallen (989)-Siringe (993)	X			
989	Skärstad (993)-Hallen (988)	X			
990	Vättersmålen (tpl Vättersmålen) (E4)- Ölmstads k:a (990.01)-Ölmstad (993)	X			
990.01	Väg till Ölmstads kyrka (990)	X			
991	Ölmstad (cpl 993)-Bunn (992)-Kieryd (997)	X			
992	Haurida (986)-Bunn (991)		X		

Vägnr	Vägsträckning	BK1	BK2	BK3	Bgr*
993	Huskvarna (tpl Huskvarna norra) (132.01)-Gissebo (987)-Kaxholmen (987)-Skärstad (989)-Siringe (988)-Ölmstad (cpl 990, 991)-Gränna (tpl Gyllene Uttern) (E4)-Gränna (tpl Gränna) (E4, 133)-Gränna (1020)-Uppgränna (1008)-Östergötlands läns gräns vid Narbäcken (E918) Genom Gränna: Jönköpingsvägen-Brahegatan-Ödeshögsvägen. Jönköpings kommun väghållare.	X			
997	Vireda (986)-Kieryd (991)-Åsa (133)	X			
998	Hullaryd (986)-Adelövs marknadsplats (133)-Adelöv (1004)-Duvebo (1008)-Östergötlands läns gräns vid Ulvsbo (E502)	X			
999	Näs-Mellersta gravfältet (1000)-Tunnerstad (1001)-Ed på Visingsö	X			
1000	Mellersta gravfältet (999)-Kungsgården (1001) på Visingsö (den s k Rysslandsvägen)	X			
1001	Tunnerstad (999)-Kungsgården (1000)-Visingsö hamn	X			
1004	Nostorp (133)-Adelöv (998)	X			
1005	Kapela (133)-Tärenäs (133)	X			
1006	Linderås (133)-Rosendal (1008)-Östergötlands läns gräns vid Skruvhult (E504)	X			
1007	Väg till och förbi jvstn i Gripenberg (133, 133)	X			
1008	Uppgränna (993)-Duvebo (998)-Rosendal (1006)-Snällebo (1013)-Tranås (tpl Höganloft) (32)	X			
1009	Tranås (tpl Tranås norra) (32, 131)-Östergötlands läns gräns vid Rödjesjön (E507)	X			
1011	Sommen (32)-Östergötlands läns gräns nordväst Sommen (E510)	X			
1012	Tranås (tpl Tranås södra) (32)-Tranås (1047, 1013, 131)	X			

Vägnr	Vägsträckning	BK1	BK2	BK3	Bgr*
1013	Genom Tranås: Säbyvägen-Storgatan. Tranås kommun vägghållare. Tranås (1012)-Snällebo (1008)	X			
1020	Genom Tranås: Ängarydsgatan- Grännavägen. Tranås kommun vägghållare. Fordonshöjd: Vägport under SJ i Tranås 3,4 m Amiralsvägen jämte vändslinga på hamnplanen i Gränna hamn (993). Jönköpings kommun vägghållare.	X			
1030	Eksjö (40)-Narebo (1034) Genom Eksjö: Regementsgatan-Ydrevägen- Skurugatavägen. Eksjö kommun vägghållare.	X			
1032	Bredestads k:a (väg 132) - Blå Grindar (971, 1048) – Marbäcks k:a (977)-Marbäck (32)	X			
1034	Hult (40)-Hults jvstn (1035)-Narebo(1030)- Östergötlands läns gräns vid Häradssjön (E527)	X			
1035	Hult jvstn (1034)-Bogård (40)	X			
1036	Bruzaholm (40)-Härstorp (1037)- Östergötlands läns gräns vid Gluggebo (E532)	X			
1037	Östergötlands läns gräns vid Arkarp (E526)- Härstorp (1036)-Boda (1038)-Ingatorp (1039)	X			
1038	Hjältevad (40)-Boda (1037)	X			
1039	Ingatorp (1041, 921, 1039.01, 1039.02, 1037)- Slammarp (1040)-Östergötlands läns gräns vid Andersbo grind (E531)	X			
1039. 01	Ingatorp förbindelseväg mellan (40) och (1039.02, 1039): Brogatan	X			
1039. 02	Ingatorp förbindelseväg mellan (1039.01) och (1039) mot Slammarp: Kyrkogatan	X			

Vägnr	Vägsträckning	BK1	BK2	BK3	Bgr*
1040	Slammarp (1039)-Östergötlands läns gräns vid Kimmarp	X			
1041	Ingatorp (1039)-Kalmar läns gräns vid Karlsbo (H813)	X			
1042	Mariannelund Hässleby k:a (cpl 40, 897)-Linnaryd	X			
1043	Väg till Hässleby sjukhus (40)	X			
1044	delen Mobacka (134)-Askeryd (1046, 1045)-Dumstorp (1047)-N Holma (1048)	X			
	delen Norra Holma (1048)-Östergötlands läns gräns		X		
1045	delen Kålhester (134)- 3 960 meter sydöst om väg 1044 Askeryd	X			
	3 960 meter sydöst om väg 1044 Askeryd-2 780 meter sydöst om väg 1044		X		
	2 780 meter sydöst om väg 1044 -Askeryd (1044)	X			
1046	Bredestads k:a (tpl Bredestad) (32) - Askeryd (1044)	X			
1047	Dumstorp (1044)-Bordsjö (1048)-Hälla (1049)-Gunnarsmålen (1050)-Björnklo (1053)-Tranås (1012) Genom Tranås: Majmålavägen-Hjälmarydsvägen. Tranås kommun väghållare.	X			
1048	Blå grindar (32)-Bordsjö (1047)-N Holma (1044)	X			
1049	Hälla (1047)-Östergötlands läns gräns vid Lilla Skärsjön (E553)	X			
1050	Sundhultsbrunn (32)-Gunnarsmålen (1047)	X			
1051	Väg till Säby k:a (32)	X			
1053	Björnklo (1047)-Sjöarp (131)	X			
1779	Kärnekulla (1819)-Habo (1819.01)-Klingekärr (195). Habo kommun väghållare.	X			
1782	Bjurbäck (671)-Bönared (185)	X			

Vägnr	Vägsträckning	BK1	BK2	BK3	Bgr*
1783	Västra Götalands läns gräns vid Valshalla (O1876)-Munkebo (671)	X			
1784	Munkebo (671)-Ryfors (1785, 1785)-Broholm (26, 47)	X			
1785	Västra Götalands länsgräns– Ryfors (1784)-Nyhem (185)		X		
1785.01	Ryfors (1785)– Ryfors (1784)		X		
1786	Väg till och förbi Nykyrka k:a (1789, 1789)	X			
1787	L Härstorp (26, 47)-Sandhem (1788, 1791)-Västra Götalands läns gräns vid Ödegärdet (O2787)	X			
1788	Sandhem (1787)-Sandhems k:a (1788.01, 1788.01)-Ljunghem (1790)-Flatholmen (47)	X			
1788.01	Väg till och förbi Sandhems k:a (1788, 1788)	X			
1789	Mullsjö (cpl 26, 47,185) samt Mullsjö (cpl 1819,1786,1834,1786)-St Gälleryd (26, 47)	X			
1790	Ljunghem (1788)-Slättäng (47)	X			
1791	Västra Götalands läns gräns vid Brockslema (O2792)-Sandhem (1787)	X			
1794	Västra Götalands läns gräns vid Magården (O2794)-Västra Götalands läns gräns vid Aspelund (O2794)	X			
1815	Tuvebo (1826) - Habo k:a (678,1823,1817)-Grönhult (1819)	X			
1816	Ljunga (1826) - Lerbo (1817)	X			
1817	V Bäckebo (1826) - Hökesjön (1818)-Lerbo (1816)-Habo k:a (1815)	X			
1818	Hökesjön (1817)-Julared (1819)	X			
1819	Mullsjö (cpl 1789)-Julared (1818)-Ebbarp (1822)-L Gölhult (1815)-Kvill (1829,1824)-Habo (1823,1819.01,1828,1779)-Kärnekulla (cpl 195)	X			
1819.01	Habo (1819,1779). Habo kommun väghållare.	X			
1822	Ebbarp (1819)-Luktenborg (1829)	X			

Vägnr	Vägsträckning	BK1	BK2	BK3	Bgr*
1823	Habo k:a (1815,1827)-St Hallebo (1824)-Habo (1819)	X			
1824	St Hallebo (1823)-Kvill (1819)	X			
1826	Månseryd (cpl i tpl Månseryd) (26, 47, 195, 678)- Risbro (tpl Risbro) (685)- Bäckebo (tpl Bäckebo (1826)- Mullsjö (185)	X			
1827	Habo k:a (1823)-L Bränninge (1828)- Habo (1819)	X			
1828	L Bränninge (1827)-Habo (1819) Habo kommun väghållare	X			
1829	Kvill (1819)-St Gölhult (1830)-Luktenborg (1822)-Åsebygd (1831)-Västra Götalands läns gräns vid Vitared (O2829)	X			
1830	St Gölhult (1829)-Gustav Adolfs k:a (1831)	X			
1831	Åsebygd (1829)-Gustav Adolf k:a (1830)-Starbäck (1832)-Källebäcken (195)	X			
1832	Simonstorp (195)-Starbäck (1831)	X			
1834	Mullsjö (1789)-Västra Götalands läns gräns vid Knutsatorpet (O2834)	X			
1835	Broholm (26, 47)-Utvängstorp (1836)-Utvängstorp (1835.01)-Västra Götalands läns gräns vid Backen	X			
1835.01	Väg till Utvängstorps k:a	X			
1836	Slättäng (26)-Utvängstorp (1835)	X			
1837	Nyholm (26)-Västra Götalands läns gräns vid Bohus (O2837)	X			
	Västra Götalands länsgräns vid Skarpemo (O2837)-Västra Götalands läns gräns vid Mokvarn (O2837)	X			
1852	Västra Götalands läns gräns vid Hökensås (O2852)-Brandstorps k:a (1852.01)-Brandstorp (195)	X			
1852.01	Brandstorp (195) –Brandstorps k:a	X			

Vägnr	Vägsträckning	BK1	BK2	BK 3	Bgr *
2500	Förbindelseväg mellan södra och norra anslutningen till väg 195 i trafikplats Fiskebäck (195)	X			

III. Förteckning över ej numrerade kommunala gator och vägar som är upplåtna för bärighetsklass 1

ANEBY KOMMUN	Grännavägen, del 132 - Jönköpingsvägen Grönkällegatan Påtorpsvägen Stigbergsvägen Torggatan, del Stigbergsvägen - Tegelvägen Tegelvägen Industrigatan, söder om Jönköpingsvägen Väg till Aneby hus industriområde Riktvägen Svarvarvägen Järnvägsgatan, söder om väg 132 Traktorvägen Hallgatan, del Storgatan - Mejerigatan Mejerigatan, söder om Köpmansgatan Tomtebogatan, öster om Storgatan Väg från Storgatan till avloppsreningsverk
EKSJÖ KOMMUN	Samtliga kommunala gator och vägar som inte är enskilda. Undantag: Rolandsdammsvägen, bro över Eksjöån Norra Storgatan mellan Grenadjärgatan och Arendt Byggmästares gata
Mariannelund	Bro över Brusaån på Prästgårdsalléns förlängning, bruttovikt 2.5 ton.
GISLAVEDS KOMMUN	Samtliga kommunala gator och vägar som inte är enskilda. Undantag: Bro över Anderstorpsån på Kvarngatan i Anderstorp, bruttovikt 3 ton.
GNOSJÖ KOMMUN	Samtliga gator och vägar är enskilda därför inte reglerade.
JÖNKÖPINGS KOMMUN	Samtliga kommunala gator och vägar som inte är enskilda. Undantag: Nedanstående uppräknade broar. Bro över SJ på väg 670 Kortebovägen i Bankeryd. Bro över Dunkehallaån på lv 684 vid infart till Axamo fritidsområde. Bro över Rocksjoån på Herkulesvägen.

**NÄSSJÖ
KOMMUN**

Anneforsvägen, delen Hunseberg-Bangårdsgatan
Badhusvägen, delen Upplagsgatan - S Allén
Bangårdsgatan, delen Järnvägsgatan –Anneforsvägen-
Bergsgatan, delen Storgatan - Gamlarpsvägen
Blockgatan
Brinellgatan, delen Anneforsvägen-Träcentrum
Brogatan
Brotsabogatan, delen norr Höregatan
Brånävägen, delen cpl Nässjö östra-Lerbacksgatan
Bäckgatan, delen Fiskaregatan - 200 meter österut
Centralgatan, delen Brogatan-Fiskaregatan
Egnahemsgatan, delen Sturegatan - Brinellgatan
Fabriksgatan
Fiskaregatan, delen Centralgatan-Bäckgatan
Fredriksdalsvägen
Förrådsgatan
Gamlarpsvägen
Gjutaregatan
Hagabergsgatan
Handskerydsvägen
Hantverksgatan
Höregatan
Industrigatan
Ingsbergsgatan, delen Österlånggatan – Industrigatan
Isåsavägen
Järnvägsgatan
Jönköpingsvägen
Kapvägen
Lerbacksgatan
Mariagatan, delen Bangårdsgatan-Brogatan
Mellangatan, delen Fabriksgatan - Vattenverksgatan
Nyhemsgatan, delen Baldersgatan - Sörängsvägen
Poppelgatan, delen Rönngatan-Skogsvägen
Prästgatan, delen Storgatan - Rådhusgatan
Rådhusgatan, delen Handskerydsvägen-Brogatan
Rådhusgatan, delen Bangårdsgatan-Gamlarpsvägen
Rödjegatan
Rönngatan, delen Poppelgatan-Förrådsgatan
Skogsvägen, delen Poppelgatan-Sörängsvägen
Skolgatan, delen Järnvägsgatan - Storgatan
Storgatan, delen Järnvägsgatan - Bergsgatan
Storgatan, delen Brogatan - Skolgatan
Sturegatan, delen Gamlarpsvägen - Egnahemsgatan

	Svedjegatan S Allén, delen Handskerydsvägen-Badhusvägen Sörängsvägen Telegatan Terminalgatan Tryckerigatan Tuvegatan Vallgatan Vattenverksgatan Verkstadsgatan Virkesgatan Vretgatan Österlånggatan, delen Skogsvägen - Ingbergsgatan
Anneberg	Gullarpsvägen
Bodafors	Bergholmsgatan Brogatan Elof Erikssons väg Emåstigen Fabriksgatan Industrigatan, delen Karsåsvägen - Borgargatan Karsåsvägen, delen Sandsjövägen - Parkgatan Per Hörbergs väg, delen Smedgatan - Sandsjövägen Smedgatan, delen Brogatan - Per Hörbergs väg
Flisby	Odengatan, delen väg 951-Syredavägen
Forserum	Fabriksgatan Fiabgatan Sörbyvägen
Grimstorp	Solstigen, delen norr om Mickel Göings väg Västrabyvägen
Malmbäck	Fabriksgatan Idrottsvägen Industrigatan Snickaregränd Timmervägen
Solberga	Annebergsvägen Nässjövägen, delen Eksjövägen-Sågverksgatan
SÄVSJÖ KOMMUN	Samtliga kommunala gator och vägar som inte är enskilda.
TRANÅS KOMMUN	Östra Vägen Toståsvägen

Säbyvägen mellan Hjälmarydsvägen-Tranås södra
(trafikplats)
Hjälmarydsvägen mellan Toståsvägen-Säbyvägen

**VAGGERYDS
KOMMUN**

Samtliga kommunala gator och vägar som inte är enskilda.
Undantag:
Götarpsvägen, bro över Lagan

**VETLANDA
KOMMUN**

Brogårdsgatan
Stålvägen
Flugebyvägen
Upplandavägen
Nygatan, delen Flugebyvägen-Missionsgatan
Missionsgatan, delen Nygatan-Lasarettsgatan
Industrigatan
Nydalavägen
Dikesvägen
Bäckvägen
Hammargatan
Sågvägen
Verkstadsgatan
Bilgatan
Virkesvägen
Snickarevägen
Östanåvägen, delen väg 31-Tomasbacken
Tomasbacken
Övrig bärighetsbegränsning
Vetlanda
Kanalgatan, delen Vitalagatan-Kyrkogatan. Axeltryck max 5 ton
N:a Esplanden, bro över Vetlandabäcken. Axeltryck max 8 ton
Landsbro
Ågatan, bro över Linneån. Axeltryck max 2 ton
Pauliström
Svenarpsvägen. Axeltryck max 6 ton
Skede
Axelforsvägen, bro över Solgenån
Axeltryck max 8 ton
Bruksvägen, bro över Solgenån
Axeltryck max 3 ton
Gjutmästarvägen bro. Bruttovikt max 3 ton

**VÄRNAMO
KOMMUN**

Samtliga kommunala gator och vägar som inte är enskilda inom detaljplanelagt område.

IV. Vissa lokala trafikföreskrifter med mera

HELA LÄNET

Rekommenderade vägar för transporter av farligt gods

Länsstyrelsen har i samråd med berörda myndigheter utarbetat rekommenderade färdvägar för transport av farligt gods på vägar inom Jönköpings län.

Rekommendationen avser transporter av farligt gods som transporteras genom länet eller genom en kommun till en annan kommun inom länet, s.k. primär transportväg. Primär transportväg bör användas så långt som möjligt även för transporter inom länet.

I den mån nya vägsträckningar byggs avser rekommendationen denna nya sträckning. Den tidigare vägsträckningen upphör då att vara rekommenderad väg för transporter av farligt gods.

Rekommenderade vägar för transporter med farligt gods framgår av Trafikverkets Väginformationskarta. Väginformationskartan finns att beställas via Trafikverkets webbutik <https://trafikverket.ineko.se/se/>

Information om rekommenderade vägar för transport av farligt gods finns även på Trafikverkets webbplats, "NVDB"- Nationell vägdatas, <https://nvdb2012.trafikverket.se/SeTransportnatverket>

Rekommendationen avseende vägar och korttidsparkering avser fordon vilka är märkespliktiga (orange färgad skylt) enligt föreskrifter utfärdade med stöd av 9 § lagen (1982:821) om transporter av farligt gods.

JÖNKÖPING/HUSKVARNA

Områdesvis gällande inskränkningar

Farligt gods

Enligt länsstyrelsens beslut den 21 oktober 2003 (06 FS 2003:189) gäller inom tätorterna Jönköping och Huskvarna förbud att på väg eller gata inom vissa områden samt på väg 659, sträckan Norrahammar (väg 663) - trafikplats Råslätt (väg 846) transportera farligt gods.

Förbudet avser fordon vilka är märkespliktiga (orange färgad skylt) enligt föreskrifter utfärdade med stöd av 9 § lagen (1982:821) om transport av farligt gods.

Från förbudet undantas transport på kortast möjliga och lämpliga väg för lastning och/eller lossning hos godsavlämnare eller godsmottagare inom förbudsområde eller invid väg 659 till den del denna väg berörs av förbudet.

Föreskrifterna (jämte karta) har kungjorts i Jönköpings läns författningssamling (06FS 2003:189).

EKSJÖ

Genomfartsförbud

På Askerydsvägen mellan Ydrevägen och väg 134 får andra motordrivna fordon än moped klass II inte föras. Förbudet gäller inte sådana trafikanter som anges i 1 kap. 4 § trafikförordningen (1998:1276). Förbudet gäller genomfartstrafik. Förbudet gäller ej traktor och jordbruksredskap (Tillstånds- och myndighetsnämndens beslut 2010-04-15).

På Vetlandavägen mellan Borgmästare Munthes väg och södra gränsen för tätbebyggt område i Eksjö får motordrivna fordon med tillkopplad släpvagn inte föras. Förbudet gäller inte fordon med tillkopplad påhängsvagn eller släpkärra. Förbudet gäller genomfart. (Eksjö kommuns beslut 2016-11-16).

På väg 893 mellan väg 894 och den södra gränsen för tätbebyggt område i Eksjö, Eksjö kommun får motordrivna fordon med tillkopplad släpvagn inte föras. Förbudet gäller inte fordon med tillkopplad påhängsvagn eller släpkärra. Förbudet gäller genomfart. (Länsstyrelsen i Jönköpings läns beslut 2016-11-24).

På Västerlånggatan mellan Köpmangatan och Stockholmsvägen får motordrivna fordon med tillkopplad släpvagn inte föras. Förbudet gäller inte fordon med tillkopplad påhängsvagn eller enaxlig släpvagn. Förbudet gäller genomfart. (Tillstånds- och myndighetsnämndens beslut 2010-04-15).

GISLAVED

Gislaved

Genomfartsförbud

På Danska vägen får inte lastbil med totalvikt över 3,5 ton föras.

På Mossarpsvägen får inte tung lastbil föras.

På Ådalsvägen, mellan Åbjörnsgatan och Eneströmmsgatan får inte tung lastbil föras.

På Eneströmmsgatan, mellan Glasbruksgatan och Ådalsvägen får inte tung lastbil föras.

Hestra

Genomfartsförbud

På Ringvägen får inte tung lastbil föras.

På Terrassvägen får inte tung lastbil föras.

Smålandsstenar

Genomfartsförbud

På Björkgatan, mellan Oxelgatan och Södra Långgatan, får inte tung lastbil föras.

På Södra Långgatan, mellan Västergatan och Dalsgatan, får inte tung lastbil föras.

På Annerogatan får inte tung lastbil föras.

På Oxelgatan, mellan Björkgatan och 40 meter sydost om Södra Långgatan, får inte tung lastbil föras.

GNOSJÖ

Genomfartsförbud

På väg 623, (Götarpvägen) mellan den norra gränsen för tätbebyggt område och väg 151 får tung trafik inte föras.

NÄSSJÖ

Begränsad fordonslängd

På Rådhusgatan delen Bangårdsgatan-Brogatan får motordrivet fordon eller därtill kopplat fordon inte föras om fordonets eller fordonstågets längd, lasten inräknad, överstiger 15 meter (Nässjö kommuns beslut 2009-02-26).

På Sörängsvägen mellan Sörängsrondellen och Brogatan får motordrivet fordon längre än 15 meter inte föras i genomfartstrafik (Miljö- och byggnadsnämndens beslut 2008-11-12).

På Brogatan mellan Västra vägen och Sörängsvägen får motordrivet fordon längre än 15 meter inte föras i genomfartstrafik (Miljö- och byggnadsnämndens beslut 2008-11-12).

På Mariagatan mellan Bangårdsgatan och Stadsparksrondellen får motordrivet fordon längre än 15 meter inte föras i genomfartstrafik (Miljö- och byggnadsnämndens beslut 2008-11-12).

Genomfartsförbud

På Hornsgatan, Ambjörnsgatan och Åkershållsvägen får motordrivet fordon (buss i linjetrafik är undantagen) inte föras i genomfartstrafik mellan Vattenverksgatan och Vallgatan (Miljö- och byggnadsnämndens beslut 2007-10-17).

Förbud mot tung trafik

På Spexhultsvägen, bro över SJ, får inte tung lastbil och buss föras. Förbudet gäller inte lastbil för gatuunderhåll (Nässjö kommuns beslut 2008-10-15).

SKILLINGARYD

Genomfartsförbud

På Källeliden är genomfartstrafik med lastbil vars totalvikt överstiger 3,5 ton förbjuden mellan Åkersvägen och Västra Järnvägsgatan (Tekniska nämndens beslut 2004-12-08).

På Fabriksgatan är genomfartstrafik med lastbil vars totalvikt överstiger 3,5 ton förbjuden mellan Östra Vasagatan och Sturegatan (Tekniska nämndens beslut 2004-12-08).

På Södra vägen och Storgatan är genomfartstrafik med lastbil vars totalvikt överstiger 3,5 ton förbjuden mellan Ljungbergsgatan och Verkstadsgatan.

TRANÅS

Farligt gods

Enligt Länsstyrelsens beslut den 15 januari 2002 (06 FS 2002:9) är det förbjudet att med transport av isocyanater (ADR-S, klass 6) och brandfarliga vätskor (ADR-S, klass 3) korsa Grännavägen-Majorsgatan-Falkgatan-Frejavägen i Tranås för fortsatt färd norrut respektive söderut och att på Östra vägen i Tranås passera korsningen med Frejavägen (karta, bil. F) samt att passera bron över Svartån vid Katarp (Zinkgatans förlängning) och bron över järnvägen på enskild väg F 2114 vid Tenbäcken i Tranås kommun.

Från förbudet undantas transporter av olja för uppvärmning i de fall då leverans skall ske till flera adresser med samma transport.

Föreskrifterna (jämte karta) har kungjorts i Jönköpings läns författningssamling (06 FS 2002:9).

Bärighetsklass på Stadshusbron

Stadshusbron (bro över Svartån) har bärighetsklass 3. Undantagna fordon är räddningstjänstens utryckningsfordon, bussar i linjetrafik och Tranås kommuns drift- och underhållsfordon

VAGGERYD

Genomfartsförbud

På Jönköpingsvägen är genomfartstrafik med lastbil vars totalvikt överstiger 3,5 ton förbjuden mellan Stödstorpsvägen och Hokvägen.

VETLANDA

Genomfartsförbud

På sträckan Storgatan/Nygatan/Flugebyvägen är genomfartstrafik med lastbil vars totalvikt överstiger 3,5 ton förbjuden mellan rv 31/32 och lv 127. (Tekniska nämndens beslut 1996-05-21).

TABELL**Bilaga A****Över högsta tillåtna bruttovikter vid olika axelavstånd på väg med BK 1**

Avstånd i meter mellan fordonets eller fordonstågets första och sista axel	Högsta tillåtna bruttovikt i ton för fordonet eller fordonståget
mindre än 1,0	11
1,0 men inte 1,3	16
1,3 men inte 1,8	18
1,8 men inte 2,0	20
2,0 men inte 2,6	21
2,6 men inte 5,0	24
5,0 men inte 5,2	25
5,2 men inte 5,4	26
5,4 men inte 5,6	27
5,6 men inte 5,8	28
5,8 men inte 6,0	29
6,0 men inte 6,2	30
6,2 men inte 6,4	31
6,4 men inte 8,25	32
8,25 men inte 8,5	33
8,5 men inte 8,75	34
8,75 men inte 9,0	35
9,0 men inte 9,25	36
9,25 men inte 9,5	37
9,5 men inte 9,75	38
9,75 men inte 10,0	39
10,0 men inte 10,25	40
10,25 men inte 10,5	41
10,5 men inte 10,75	42
10,75 men inte 11,0	43
11,0 men inte 11,25	44
11,25 men inte 11,50	45
11,50 men inte 11,75	46
11,75 men inte 12,0	47
12,0 men inte 12,5	48
12,5 men inte 13,0	49

Avstånd i meter mellan fordonets eller fordonstågets första och sista axel	Högsta tillåtna bruttovikt i ton för fordonet eller fordonståget
13,0 men inte 13,5	50
13,5 men inte 14,0	51
14,0 men inte 14,5	52
14,5 men inte 15,0	53
15,0 men inte 15,5	54
15,5 men inte 16,0	55
16,0 men inte 16,5	56
16,5 men inte 17,0	57
17,0 men inte 17,5	58
17,5 men inte 18,0	59
18,0 men inte 18,5	60
18,5 men inte 19,0	61
19,0 men inte 19,6	62
19,6 men inte 20,2	63
20,2 och större	64

För en släpvagn eller för en dolly med tillkopplad påhängsvagn med ett minsta avstånd mellan första och sista axeln av 6,6 meter gäller dock följande. Avstånd i meter mellan släpvagnens första och sista axel eller mellan dollyns första och påhängsvagnens sista axel	Högsta tillåtna bruttovikt i ton för släpvagnen
6,6 men inte 6,8	33
6,8 men inte 7,0	34
7,0 men inte 7,2	35
7,2 men inte 7,6	36
7,6 men inte 7,8	37
7,8 och större	38

Bruttovikten för ett motordrivnet fordon får dock inte överstiga

- när fordonet har två axlar 18 ton
- när fordonet har tre axlar 25 ton
- när fordonet har tre axlar och drivaxeln är försedd med dubbelmonterade hjul och luftfjädring eller likvärdig fjädring, eller om varje drivaxel är försedd med dubbelmonterade hjul och vikten inte på någon axel överstiger 9,5 ton 26 ton
- ledbuss 28 ton
- när fordonet har fyra eller flera axlar 31 ton
- när fordonet har fyra eller flera axlar och drivaxeln är försedd med dubbelmonterade hjul och luftfjädring eller likvärdig fjädring, eller om varje drivaxel är försedd med dubbelmonterade hjul och vikten inte på någon av axlarna överstiger 9,5 ton 32 ton

TABELL

Bilaga B

Över högsta tillåtna bruttovikter vid olika axelavstånd på väg BK2

Avstånd i meter mellan fordons-tågets första och sista axel	Högsta tillåtna bruttovikt i ton för fordonet el. fordonståget	Avstånd i meter mellan fordons-tågets första och sista axel	Högsta tillåtna bruttovikt i ton för fordonet el. fordonståget
mindre än 2.0	16.00	10.6 men inte 10.8	32.02
2.6 men inte 4.8	22.00	11.0 men inte 11.2	32.70
4.8 men inte 5.0	22.16	11.2 men inte 11.4	33.04
5.0 men inte 5.2	22.50	11.4 men inte 13.4	38.00
5.2 men inte 5.4	22.84	13.4 men inte 13.6	38.04
5.4 men inte 5.6	23.18	13.6 men inte 13.8	38.56
5.6 men inte 5.8	23.52	13.8 men inte 14.0	39.08
5.8 men inte 6.0	23.86	14.0 men inte 14.2	39.60
6.0 men inte 6.2	24.20	14.2 men inte 14.4	40.12
6.2 men inte 6.4	24.54	14.4 men inte 14.6	40.64
6.4 men inte 6.6	24.88	14.6 men inte 14.8	41.16
6.6 men inte 6.8	25.22	14.8 men inte 15.0	41.68
6.8 men inte 7.0	25.56	15.0 men inte 15.2	42.20
7.0 men inte 7.2	25.90	15.2 men inte 15.4	42.72
7.2 men inte 7.4	26.24	15.4 men inte 15.6	43.24
7.4 men inte 7.6	26.58	15.6 men inte 15.8	43.76
7.6 men inte 7.8	26.92	15.8 men inte 16.0	44.28
7.8 men inte 8.0	27.26	16.0 men inte 16.2	44.80
8.0 men inte 8.2	27.60	16.2 men inte 16.4	45.32
8.2 men inte 8.4	27.94	16.4 men inte 16.6	45.84
8.4 men inte 8.6	28.28	16.6 men inte 16.8	46.36
8.6 men inte 8.8	28.62	16.8 men inte 17.0	46.88
8.8 men inte 9.0	28.96	17.0 men inte 17.2	47.40
9.0 men inte 9.2	29.30	17.2 men inte 17.4	47.92
9.2 men inte 9.4	29.64	17.4 men inte 17.6	48.44
9.4 men inte 9.6	29.98	17.6 men inte 17.8	48.96
9.6 men inte 9.8	30.32	17.8 men inte 18.0	49.48
9.8 men inte 10.0	30.66	18.0 men inte 18.2	50.00
10.0 men inte 10.2	31.00	18.2 men inte 18.4	50.52
10.2 men inte 10.4	31.34	18.4 men inte 18.5	51.04
10.4 men inte 10.6	31.68	18.5 och större	51.40

Bruttovikten för ett motordrivet fordon får inte överstiga 18 ton om det har två axlar

TABELL

Bilaga C

Över högsta tillåtna bruttovikter vid olika axelavstånd på väg med BK3

Avstånd i meter mellan fordonets eller fordonstågets första och sista axel	Högsta tillåtna bruttovikt i ton för fordonet eller fordonståget	Avstånd i meter mellan fordonets eller fordonstågets första och sista axel	Högsta tillåtna bruttovikt i ton för fordonet eller fordonståget
mindre än 2.0	12.0	12.0 men inte 12.4	25.0
2.0 men inte 2.4	12.5	12.4 men inte 12.8	25.5
2.4 men inte 2.8	13.0	12.8 men inte 13.2	26.0
2.8 men inte 3.2	13.5	13.2 men inte 13.6	26.5
3.2 men inte 3.6	14.0	13.6 men inte 14.0	27.0
3.6 men inte 4.0	14.5	14.0 men inte 14.4	27.5
4.0 men inte 4.4	15.0	14.4 men inte 14.8	28.0
4.4 men inte 4.8	15.5	14.8 men inte 15.2	28.5
4.8 men inte 5.2	16.0	15.2 men inte 15.6	29.0
5.2 men inte 5.6	16.5	15.6 men inte 16.0	29.5
5.6 men inte 6.0	17.0	16.0 men inte 16.4	30.0
6.0 men inte 6.4	17.5	16.4 men inte 16.8	30.5
6.4 men inte 6.8	18.0	16.8 men inte 17.2	31.0
6.8 men inte 7.2	18.5	17.2 men inte 17.6	31.5
7.2 men inte 7.6	19.0	17.6 men inte 18.0	32.0
7.6 men inte 8.0	19.5	18.0 men inte 18.4	32.5
8.0 men inte 8.4	20.0	18.4 men inte 18.8	33.0
8.4 men inte 8.8	20.5	18.8 men inte 19.2	33.5
8.8 men inte 9.2	21.0	19.2 men inte 19.6	34.0
9.2 men inte 9.6	21.5	19.6 men inte 20.0	34.5
9.6 men inte 10.0	22.0	20.0 men inte 20.4	35.0
10.0 men inte 10.4	22.5	20.4 men inte 20.8	35.5
10.4 men inte 10.8	23.0	20.8 men inte 21.2	36.0
10.8 men inte 11.2	23.5	21.2 men inte 21.6	36.5
11.2 men inte 11.6	24.0	21.6 men inte 22.0	37.0
11.6 men inte 12.0	24.5		

Är axelavståndet 22.0 meter eller större utgör högsta tillåtna bruttovikten 37.5 ton med tillägg av 0.25 ton för varje 0.2 meter varmed axelavståndet överstiger 22.0 meter

TABELL

Bilaga D

Över högsta tillåtna bruttovikter vid olika axelavstånd på väg med BK4

Avstånd i meter mellan fordonets eller fordontågets första och sista axel	Högsta tillåtna bruttovikt i ton för fordonet eller fordonståget	Avstånd i meter mellan fordonets eller fordontågets första och sista axel	Högsta tillåtna bruttovikt i ton för fordonet eller fordonståget
mindre än 1,0	11,5	9,6 men inte 9,8	47
1,0 men inte 1,3	16	9,8 men inte 10,0	48
1,3 men inte 1,8	18	10,0 men inte 10,2	49
1,8 men inte 2,0	20	10,2 men inte 10,6	50
2,0 men inte 2,6	21	10,6 men inte 11,0	51
2,6 men inte 4,4	24	11,0 men inte 11,4	52
4,4 men inte 4,7	25	11,4 men inte 11,8	53
4,7 men inte 5,2	26	11,8 men inte 12,2	54
5,2 men inte 5,4	27	12,2 men inte 12,6	55
5,4 men inte 5,6	28	12,6 men inte 13,0	56
5,6 men inte 5,8	29	13,0 men inte 13,4	57
5,8 men inte 6,0	30	13,4 men inte 13,8	58
6,0 men inte 6,2	31	13,8 men inte 14,2	59
6,2 men inte 6,4	32	14,2 men inte 14,6	60
6,4 men inte 6,8	33	14,6 men inte 15,0	61
6,8 men inte 7,0	34	15,0 men inte 15,4	62
7,0 men inte 7,2	35	15,4 men inte 15,8	63
7,2 men inte 7,6	36	15,8 men inte 16,2	64
7,6 men inte 7,8	37	16,2 men inte 16,6	65
7,8 men inte 8,0	38	16,6 men inte 17,0	66
8,0 men inte 8,2	39	17,0 men inte 17,4	67
8,2 men inte 8,4	40	17,4 men inte 17,8	68
8,4 men inte 8,6	41	17,8 men inte 18,2	69
8,6 men inte 8,8	42	18,2 men inte 18,7	70
8,8 men inte 9,0	43	18,7 men inte 19,2	71
9,0 men inte 9,2	44	19,2 men inte 19,7	72
9,2 men inte 9,4	45	19,7 men inte 20,2	73
9,4 men inte 9,6	46	20,2 och större	74

Vinterturlista 1 sep-30 apr

Från Sunnaryd

måndag-fredag	lördag-söndag
06.00	
06.30	
07.00	07.00 A
07.30 A	07.30 A
08.00 A	08.00 A
09.00 A	09.00 A
10.00 A	10.00 A
10.30 A	10.30 A
11.00 A	11.00 A
11.30 A	11.30 A
12.00 A	12.00 A
12.30 A	12.30 A
13.00 A	13.00 A
13.30 A	13.30 A
14.00 A	14.00 A
14.30 A	14.30 A
15.00 A	15.00 A
15.30 A	15.30 A
16.00	16.00 A
16.30	16.30 A
17.00	17.00 A
17.30 A	17.30 A
18.00 A	18.00 A
18.30 A	18.30 A
19.00 A	19.00 A
20.00 A	20.00 A
20.30 A	20.30 A
21.00 A	21.00 A
	21.30 A
	22.00 A

Trafikinformation

trafikverket.se/bolmsoleden

Avgång från Bolmsö

Tidigast 10 minuter efter ovanstående tider.

Turer märkta med A är kallelseturer går endast om trafikant infinner sig vid Sunnaryd, eller beställes från Bolmsö före avgångstid Sunnaryd.

Beställning från Bolmsö göres på beställningstelefon vid färjeläge eller tel **010-123 26 91**

Helgdag går färjan som söndag.

Vid julhelgen görs vissa inskränkningar enligt anslag vid färjelägen.

Sommarturlista 1 maj-31 aug

Från Sunnaryd

måndag-fredag	lördag-söndag
06.00	06.00 A
06.30	06.30 A
07.00	07.00 A
07.30 A	07.30 A
08.00 A	08.00 A
09.00 A	09.00 A
10.00 A	10.00 A
10.30 A	10.30 A
11.00 A	11.00 A
11.30 A	11.30 A
12.00 A	12.00 A
12.30 A	12.30 A
13.00 A	13.00 A
13.30 A	13.30 A
14.00 A	14.00 A
14.30 A	14.30 A
15.00 A	15.00 A
15.30 A	15.30 A
16.00	16.00 A
16.30	16.30 A
17.00	17.00 A
17.30 A	17.30 A
18.00 A	18.00 A
18.30 A	18.30 A
19.00 A	19.00 A
20.00 A	20.00 A
20.30 A	20.30 A
21.00 A	21.00 A
21.30 A	21.30 A
22.00 A	22.00 A
22.30 A	22.30 A
23.00 A	23.00 A

Trafikinformation

trafikverket.se/bolmsoleden

Avgång från Bolmsö

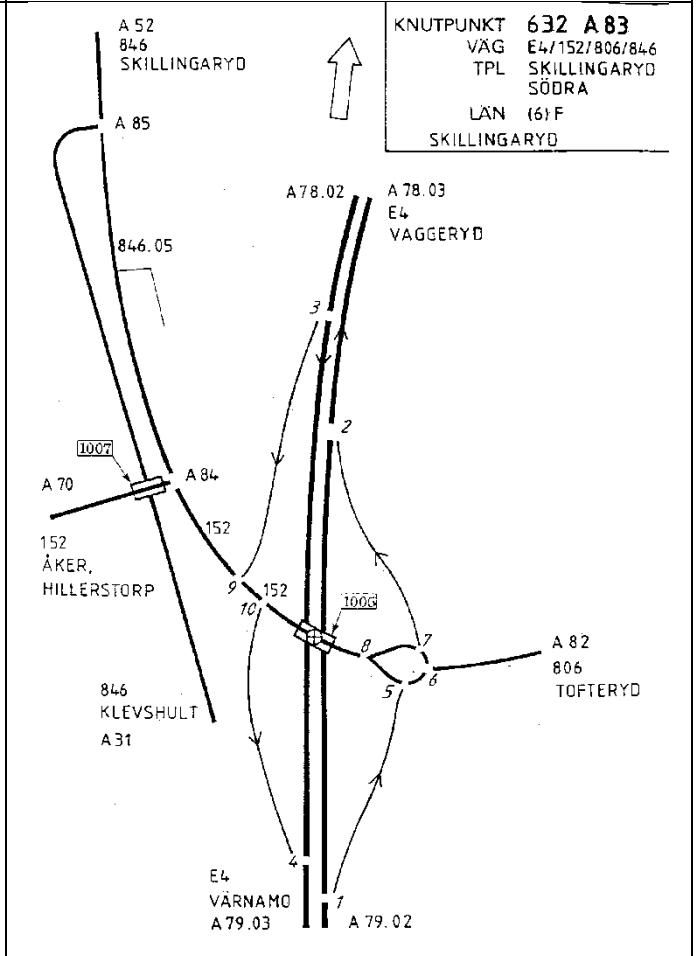
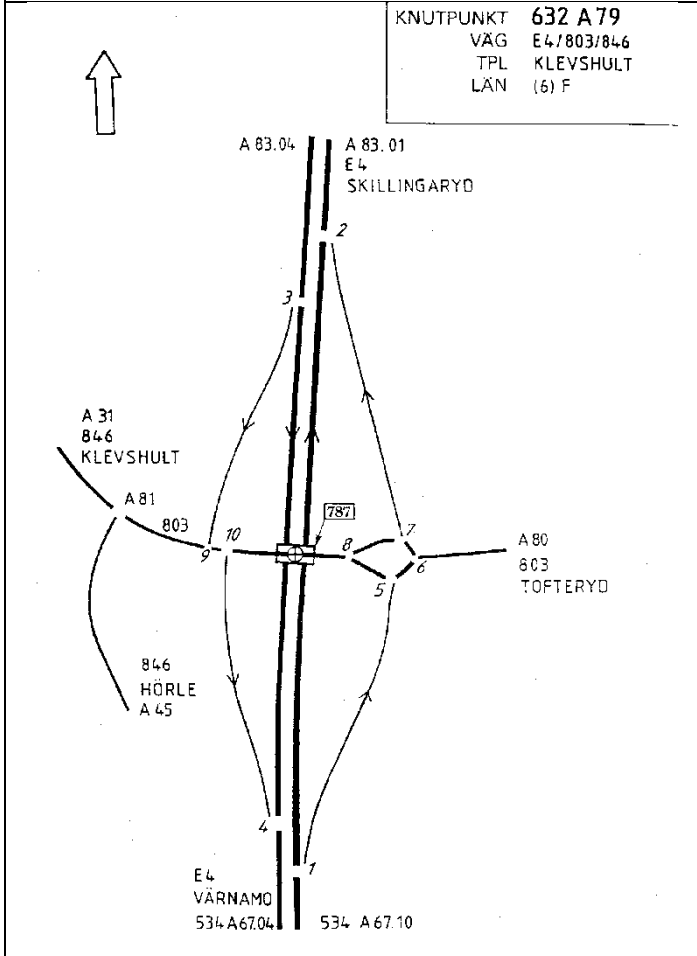
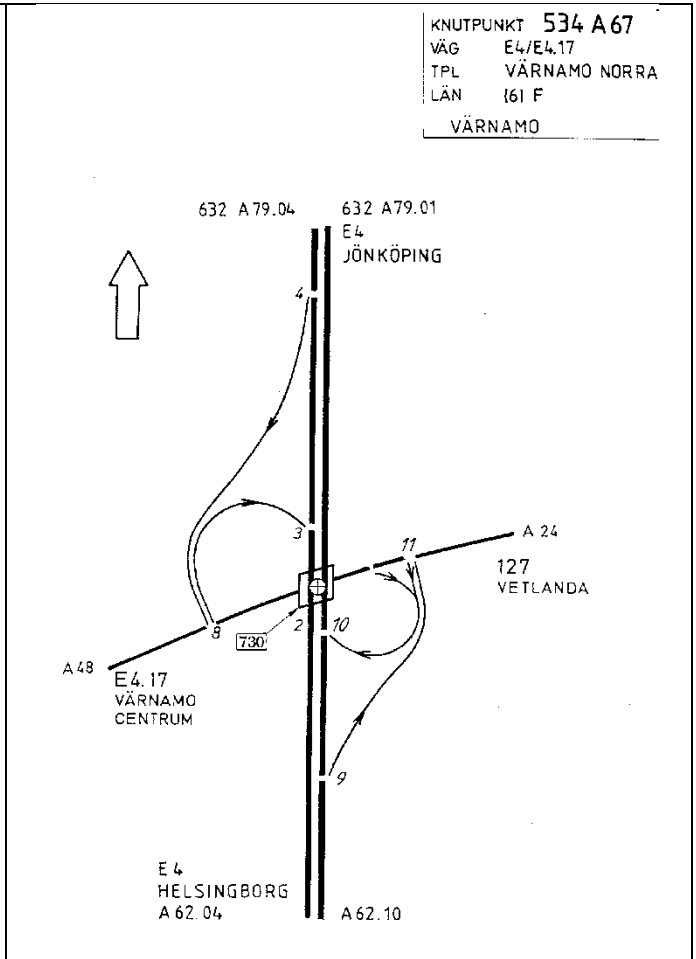
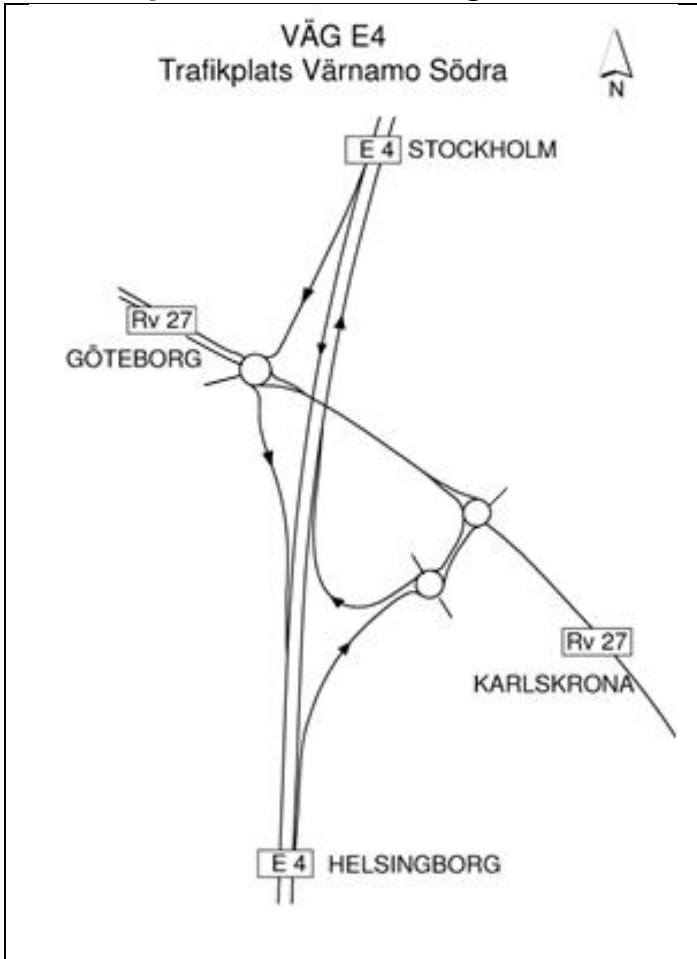
Tidigast 10 minuter efter ovanstående tider.

Turer märkta med A är kallelseturer går endast om trafikant infinner sig vid Sunnaryd, eller beställes från Bolmsö före avgångstid Sunnaryd.

Beställning från Bolmsö göres på beställningstelefon vid färjeläge eller tel **010-123 26 91**

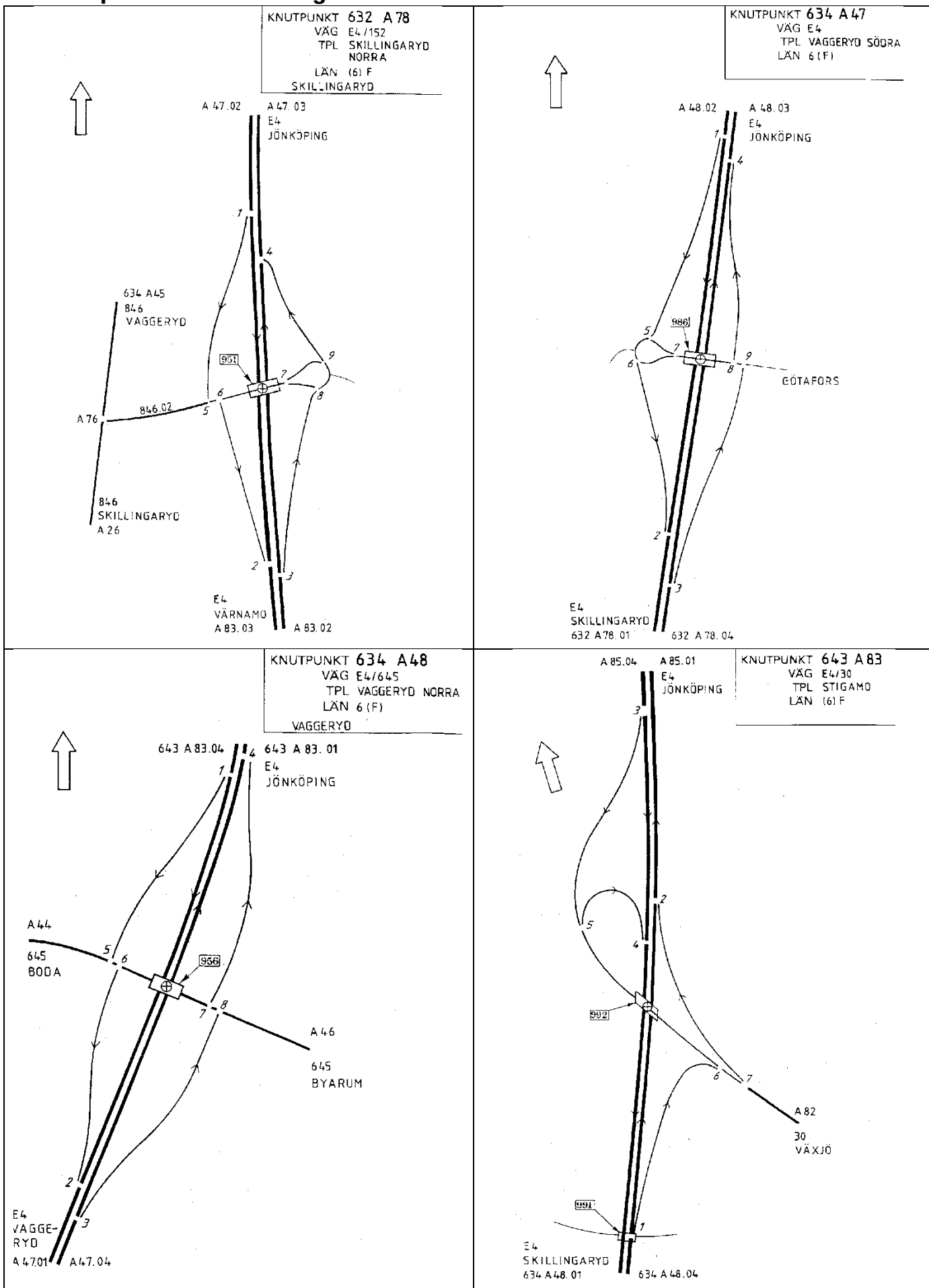
Helgdag går färjan som söndag.

Vid julhelgen görs vissa inskränkningar enligt anslag vid färjelägen.



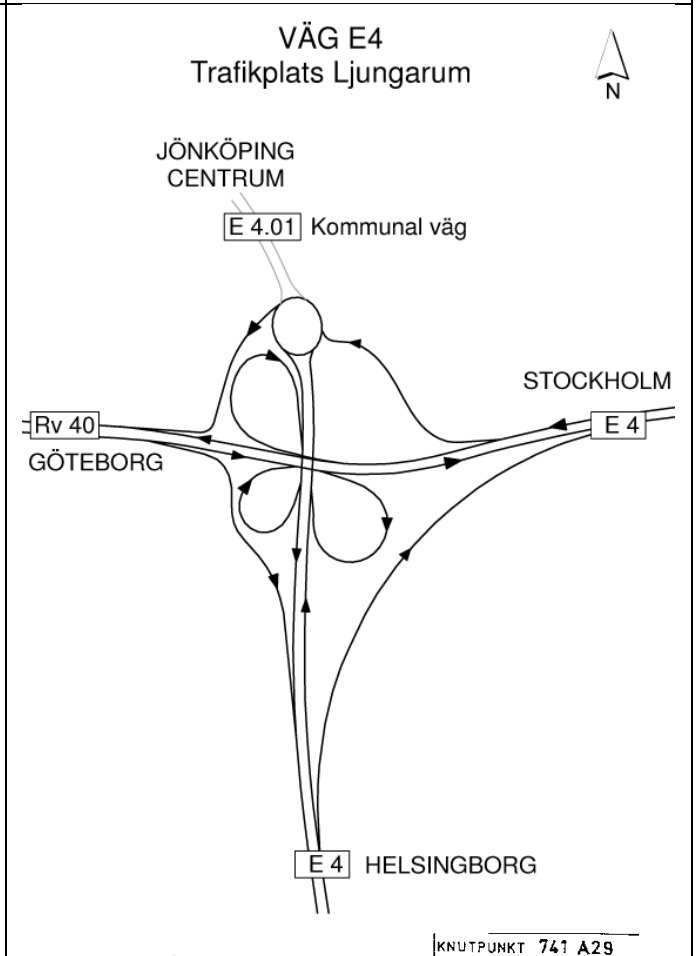
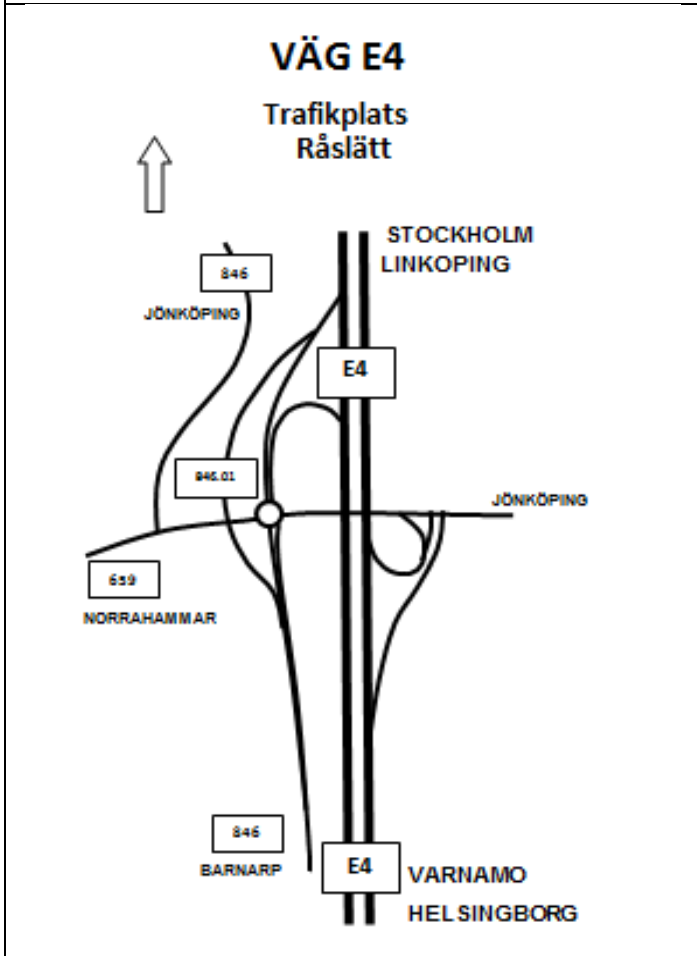
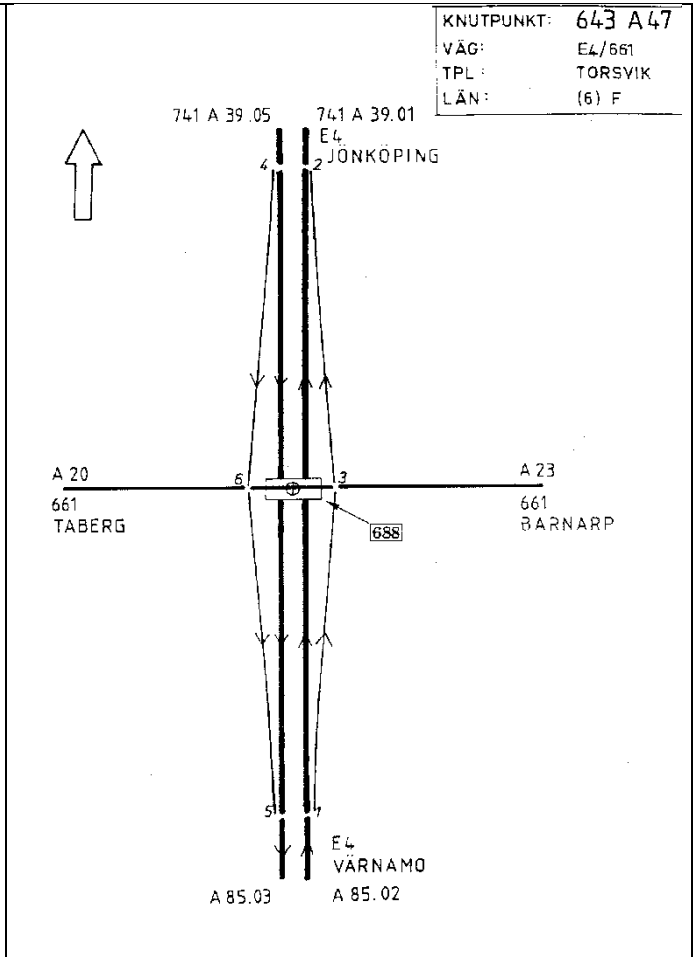
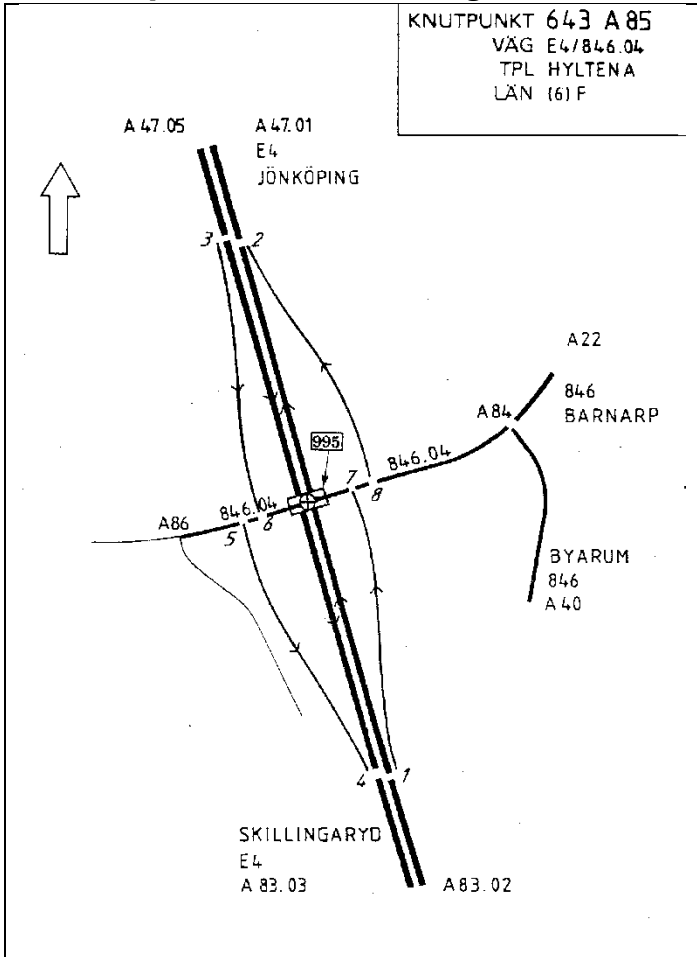
Trafikplatser

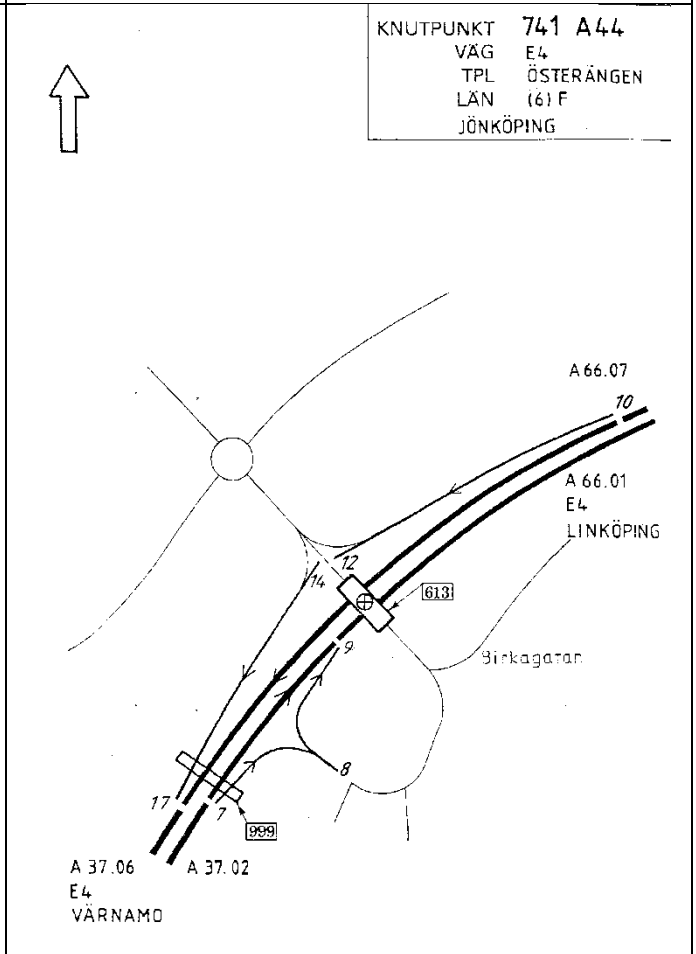
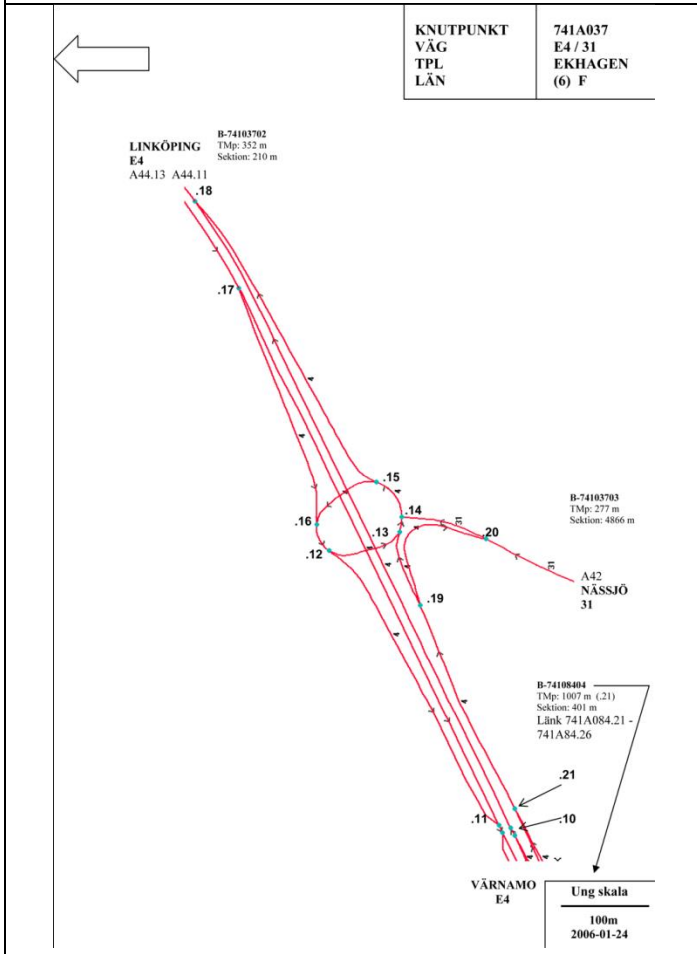
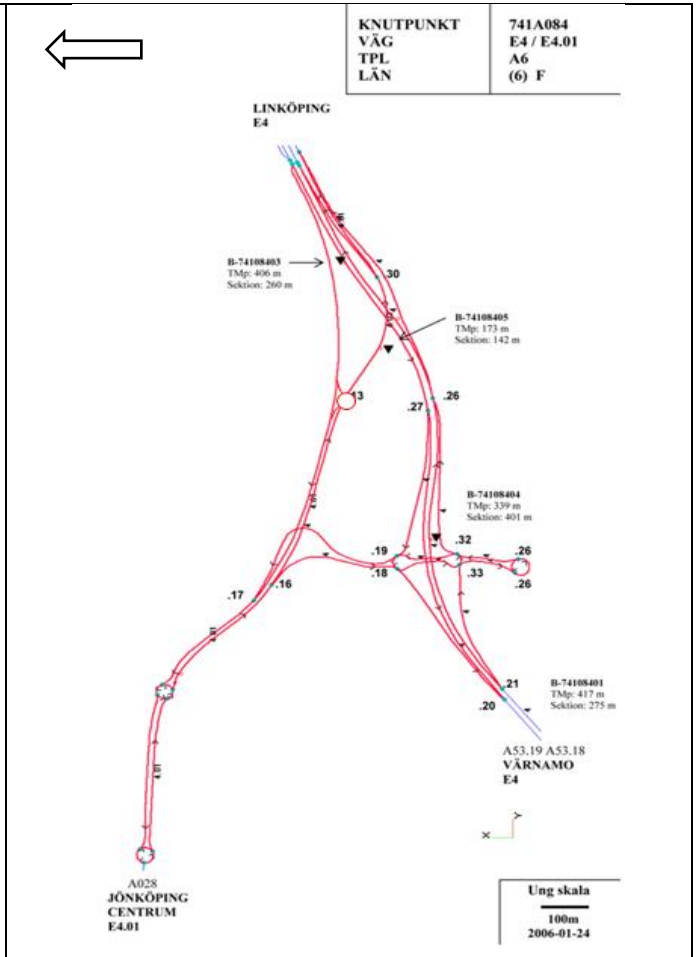
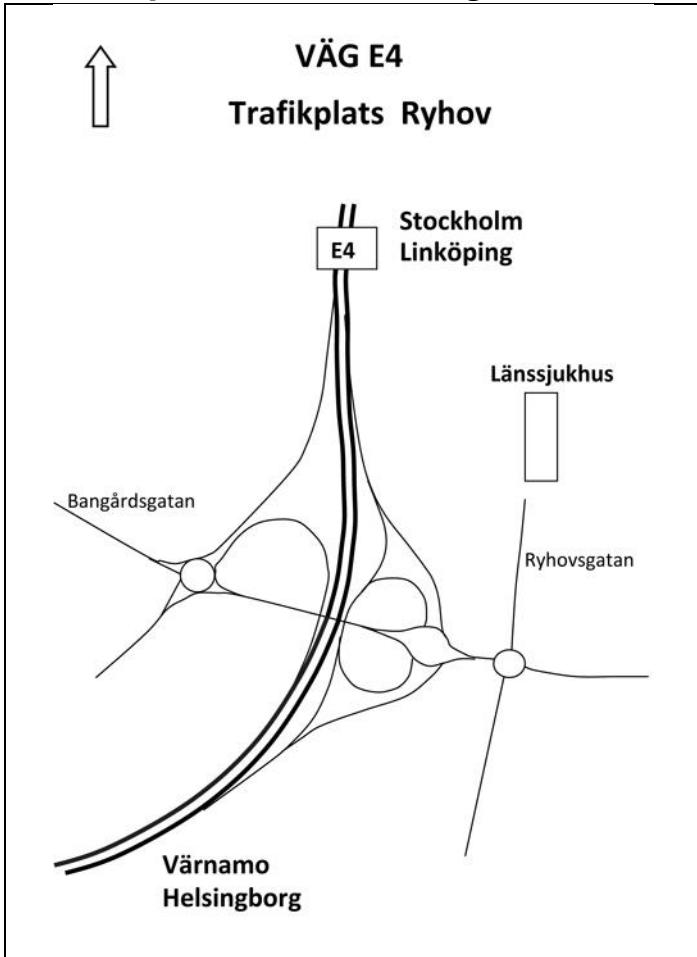
Bilaga F



Trafikplatser

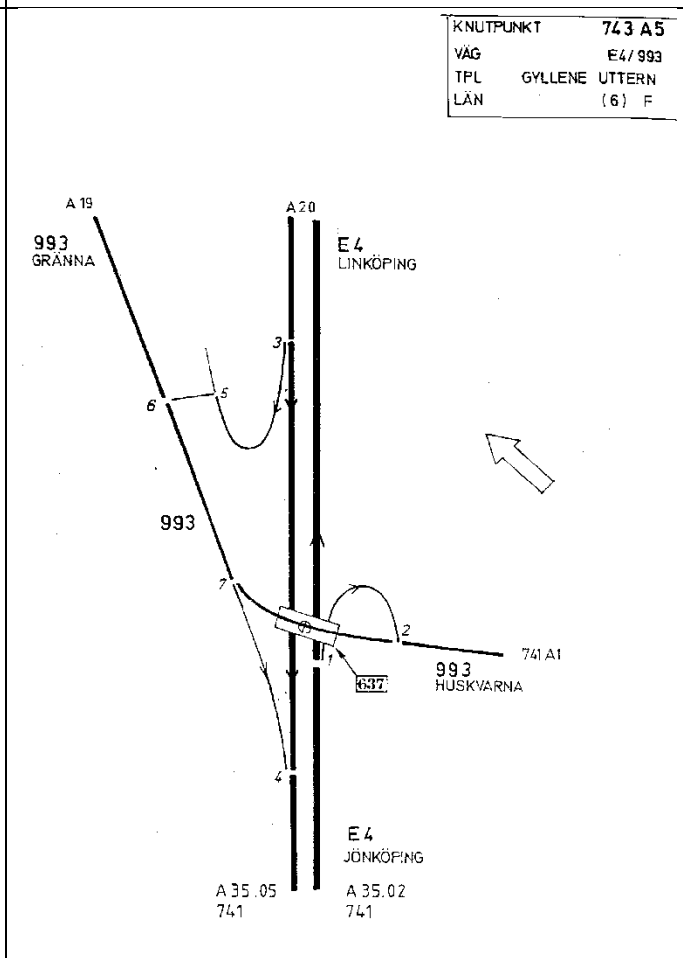
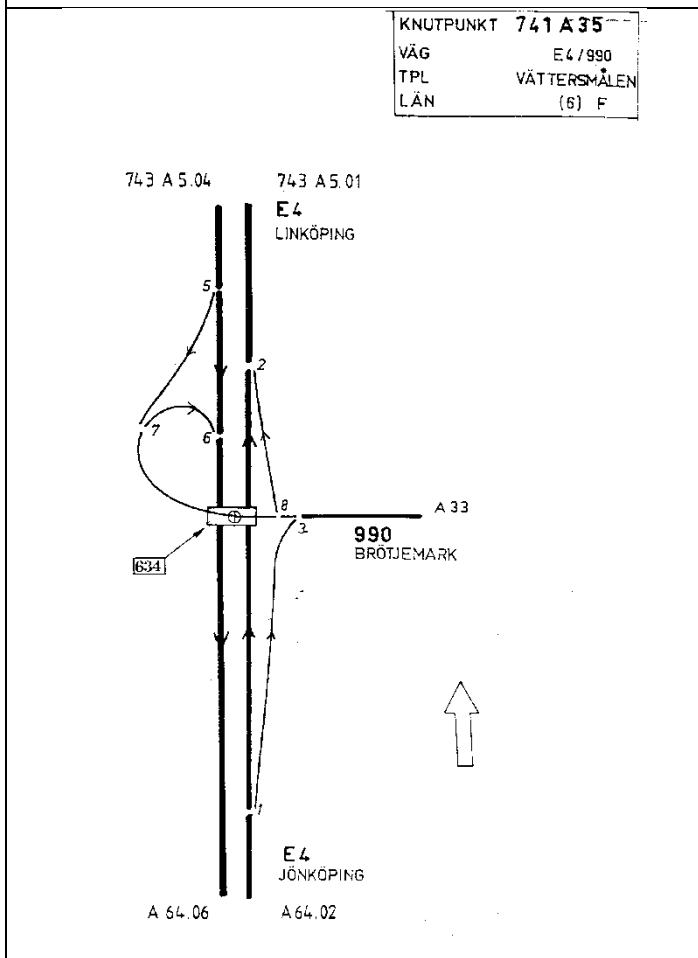
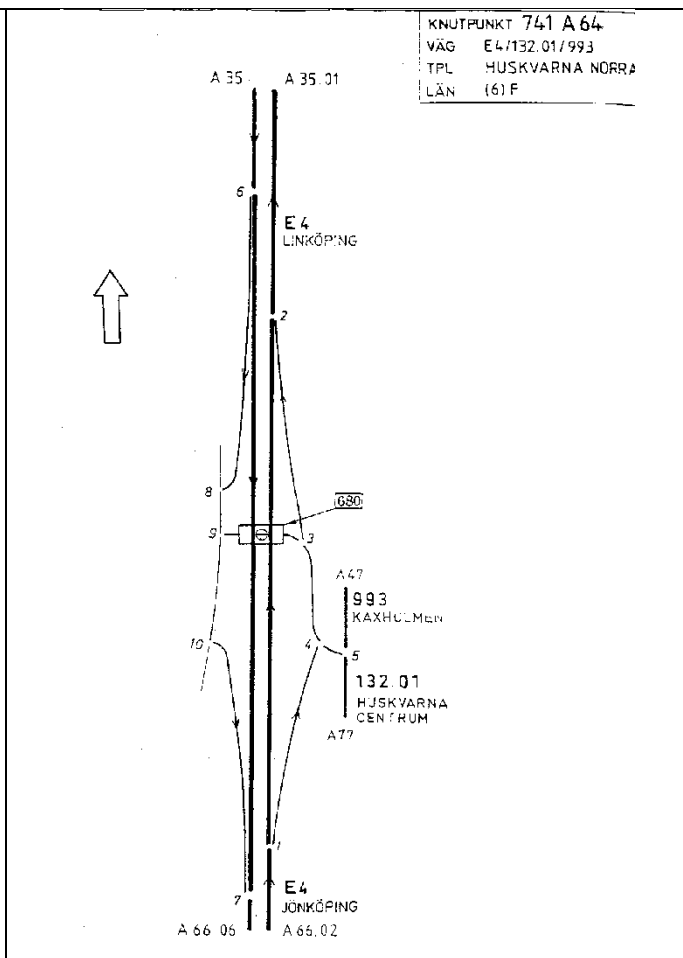
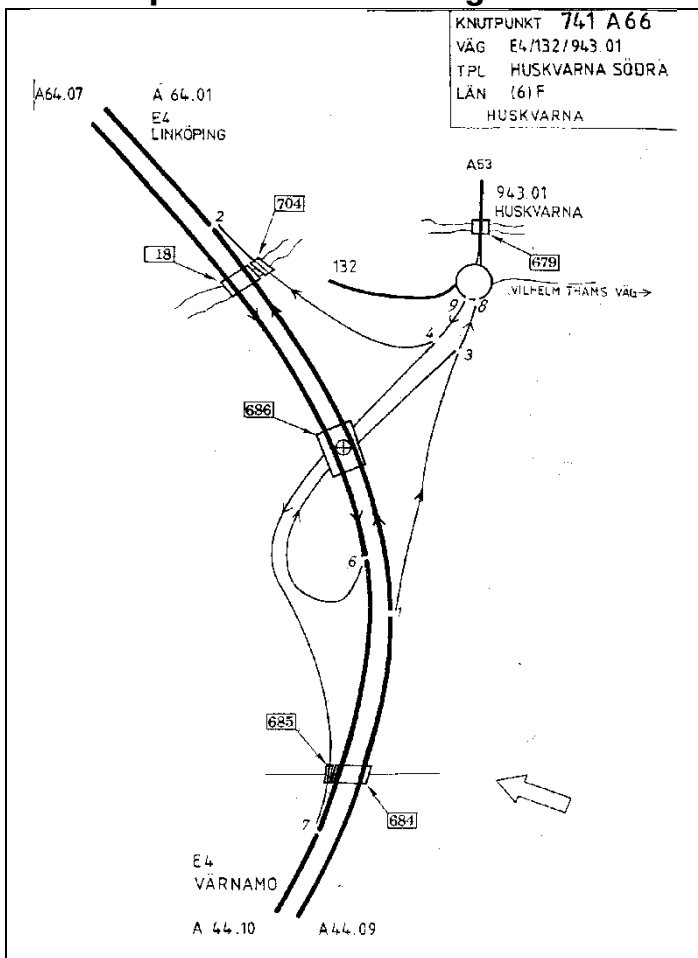
Bilaga F





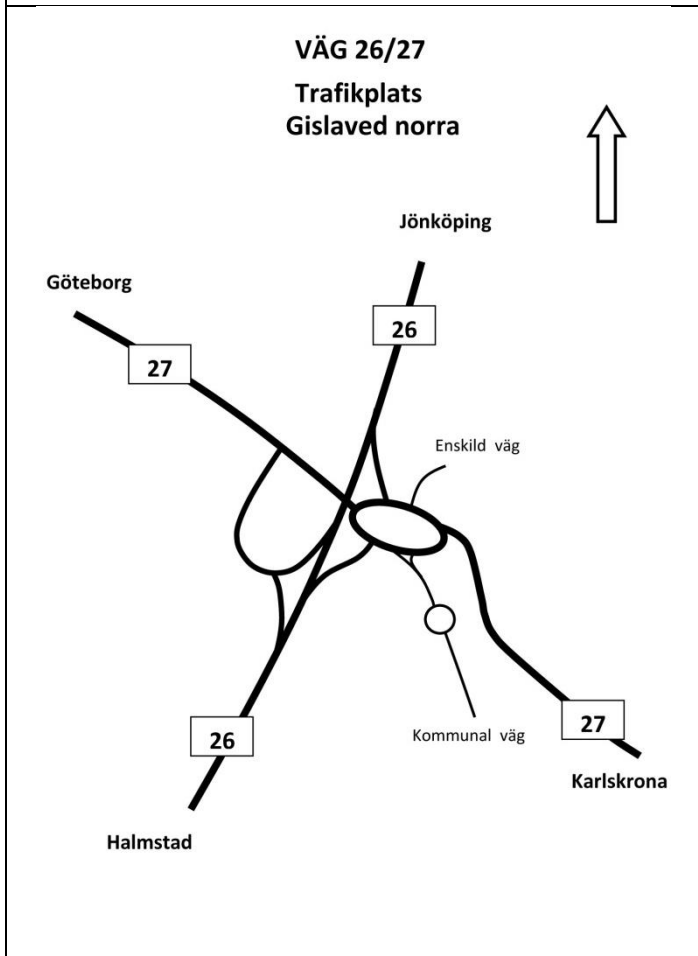
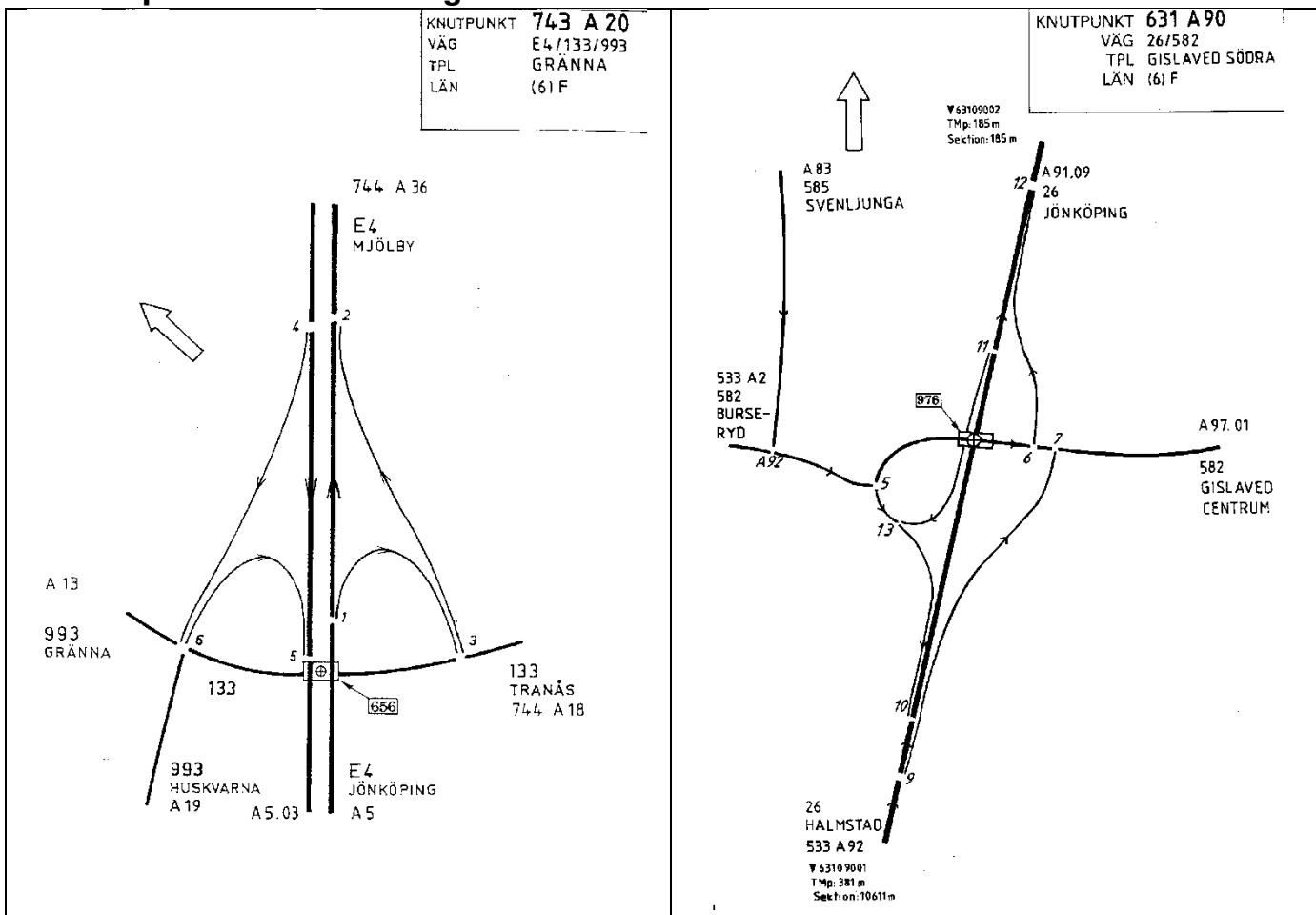
Trafikplatser

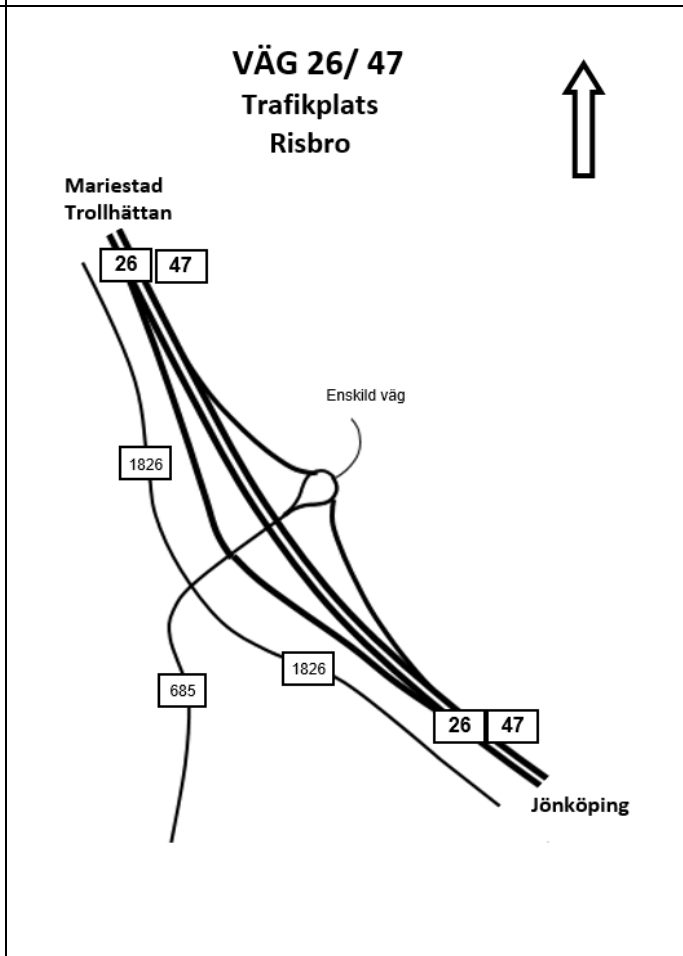
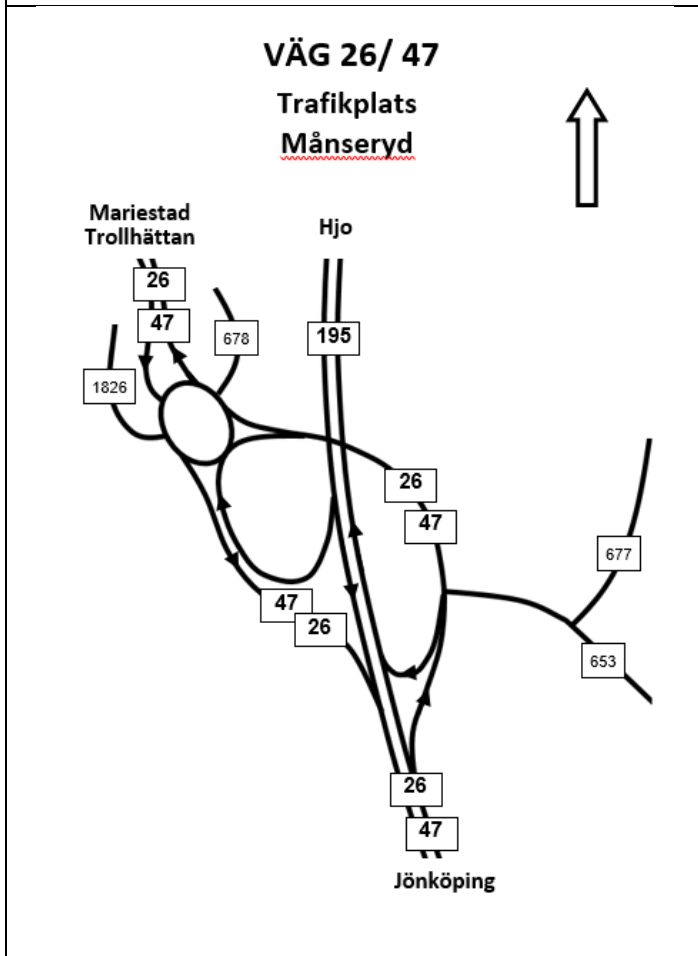
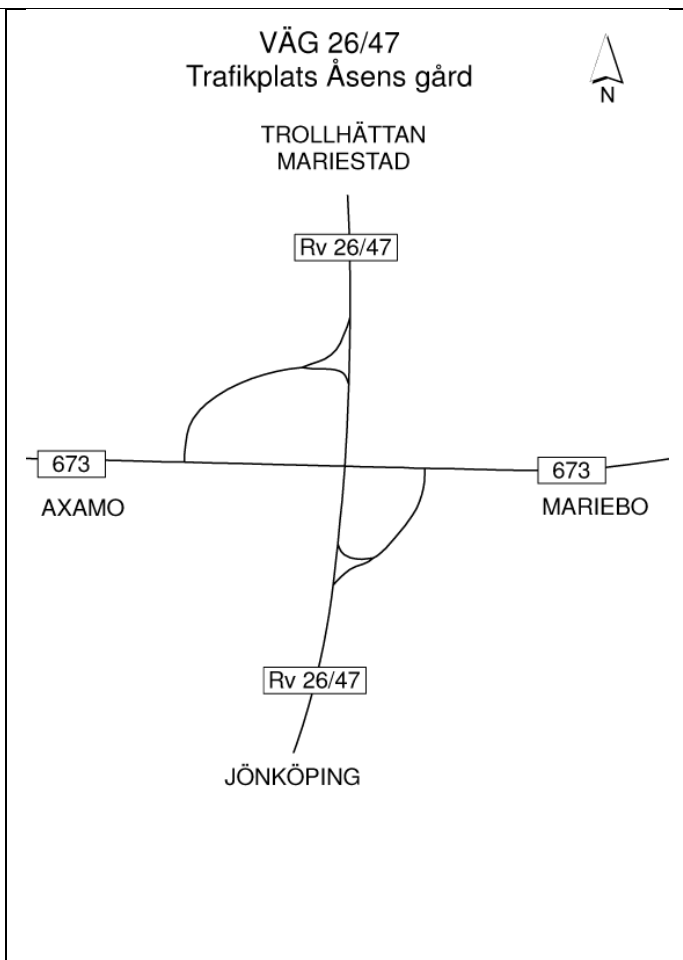
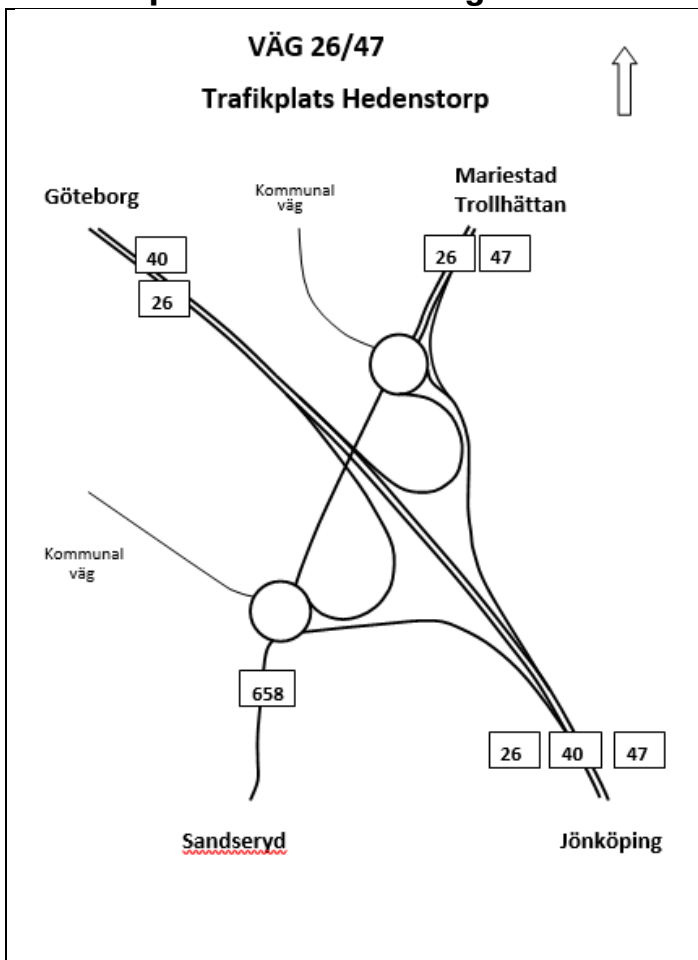
Bilaga F



Trafikplatser

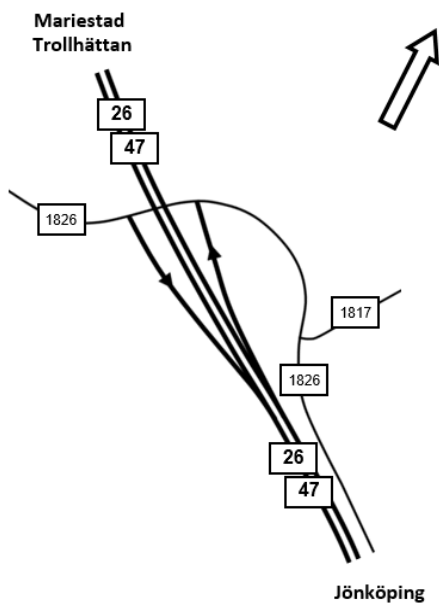
Bilaga F



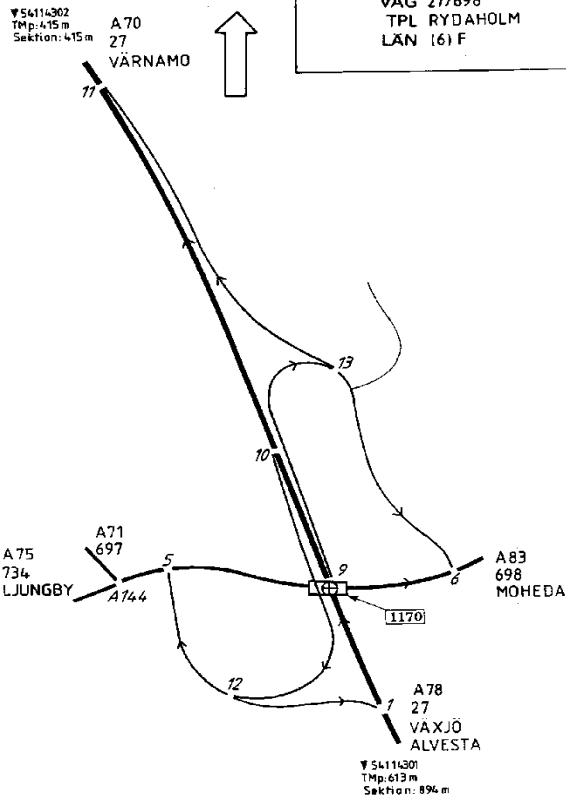


VÄG 26/ 47

Trafikplats
Bäckebo

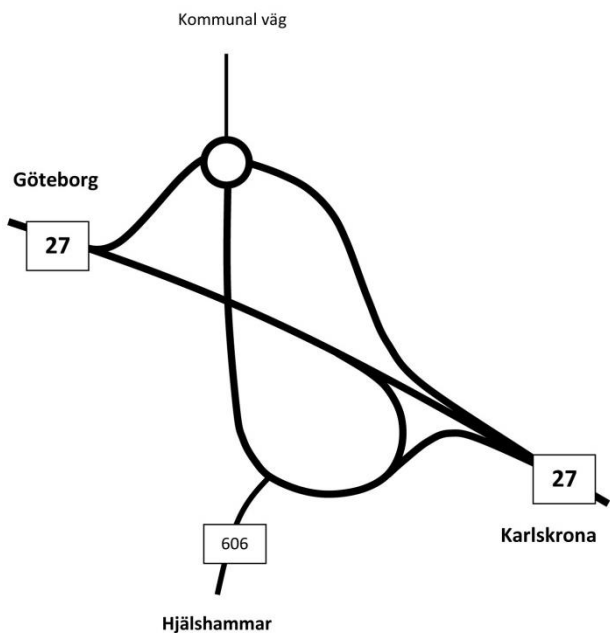


KNUTPUNKT 541 A143
VÄG 27/698
TPL RYDAHOLM
LAN 161 F



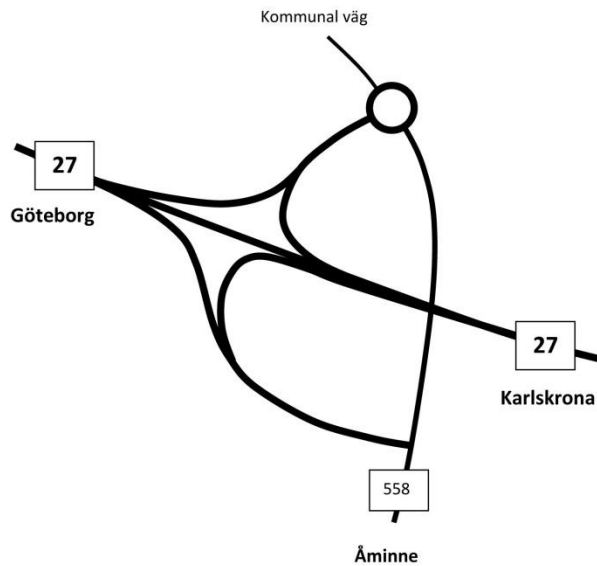
VÄG 27/153

Trafikplats
Nöbbele



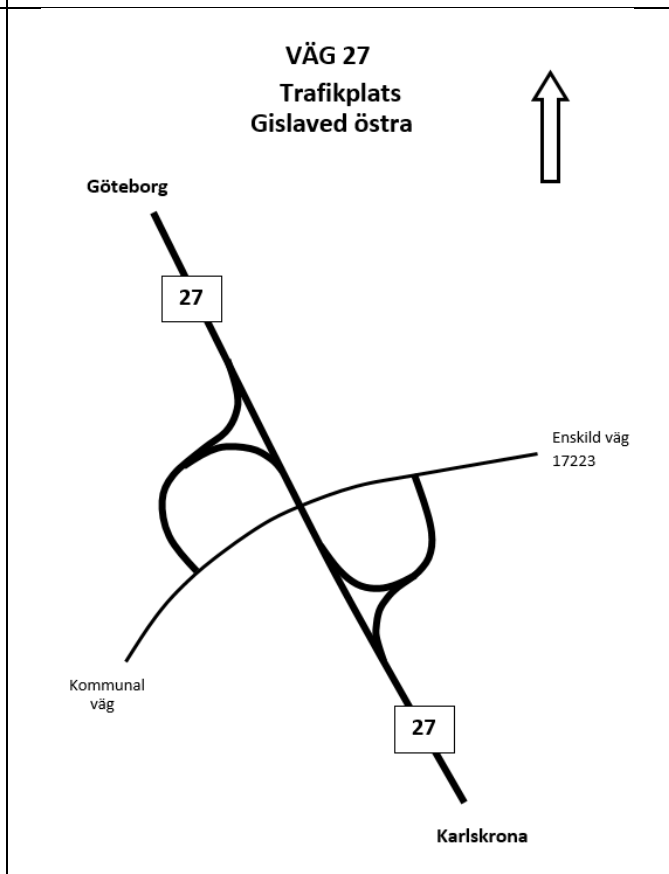
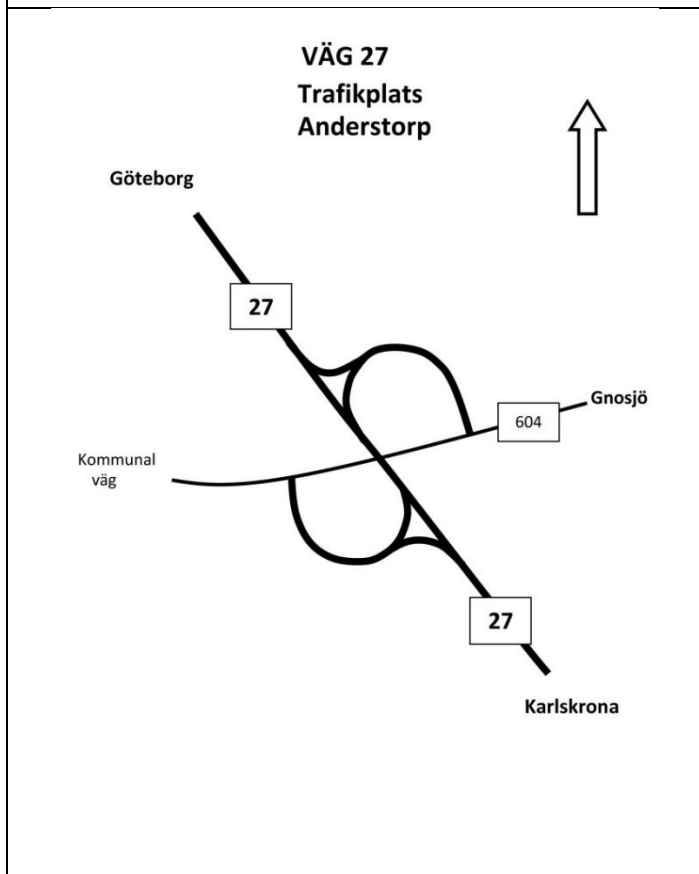
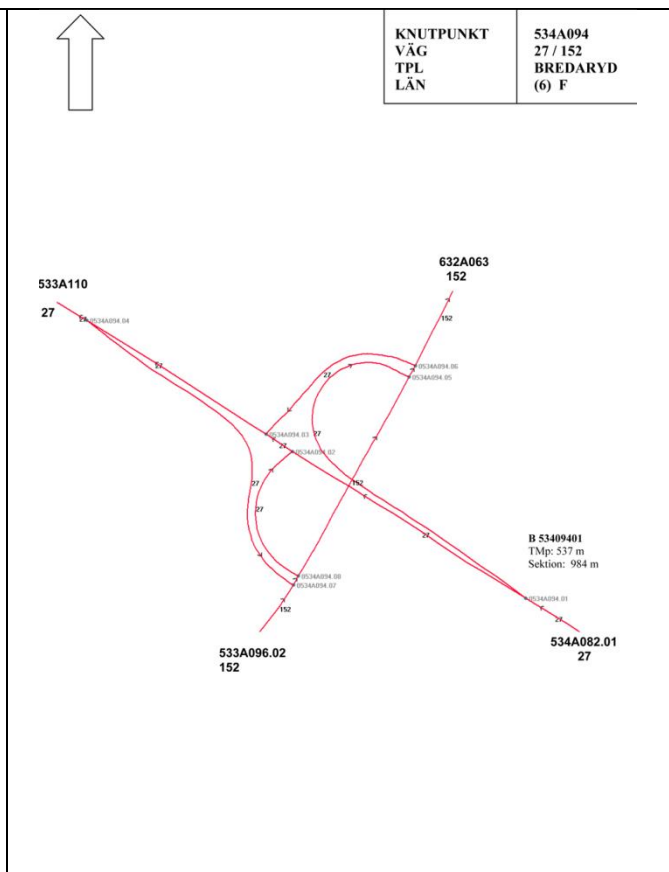
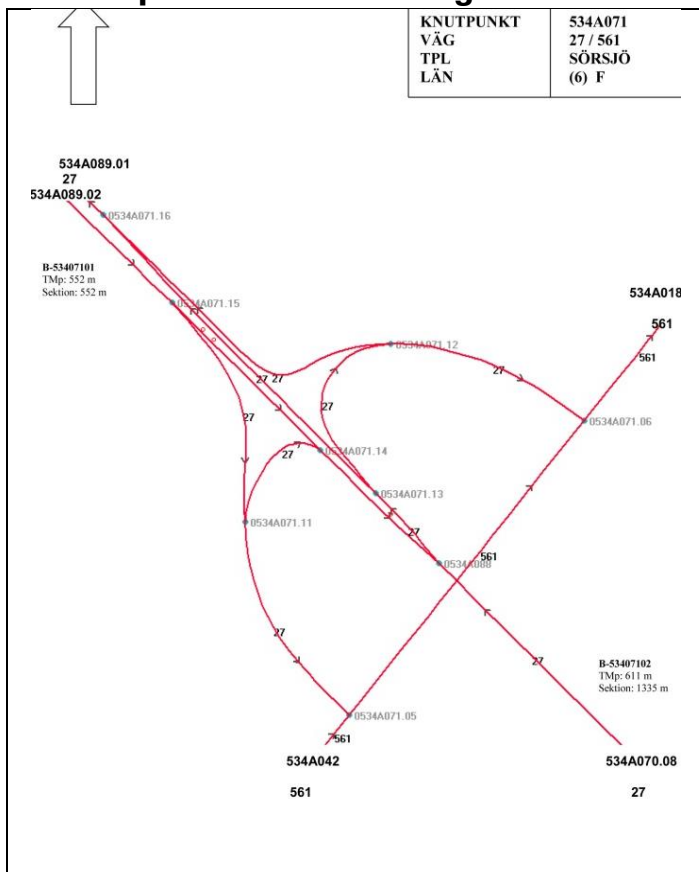
VÄG 27/153

Trafikplats
Mossle



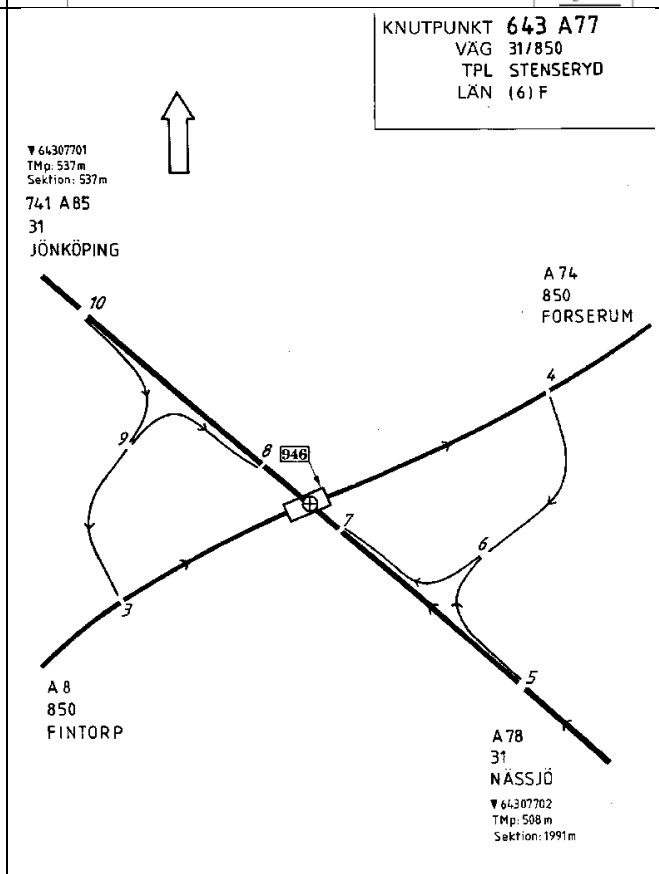
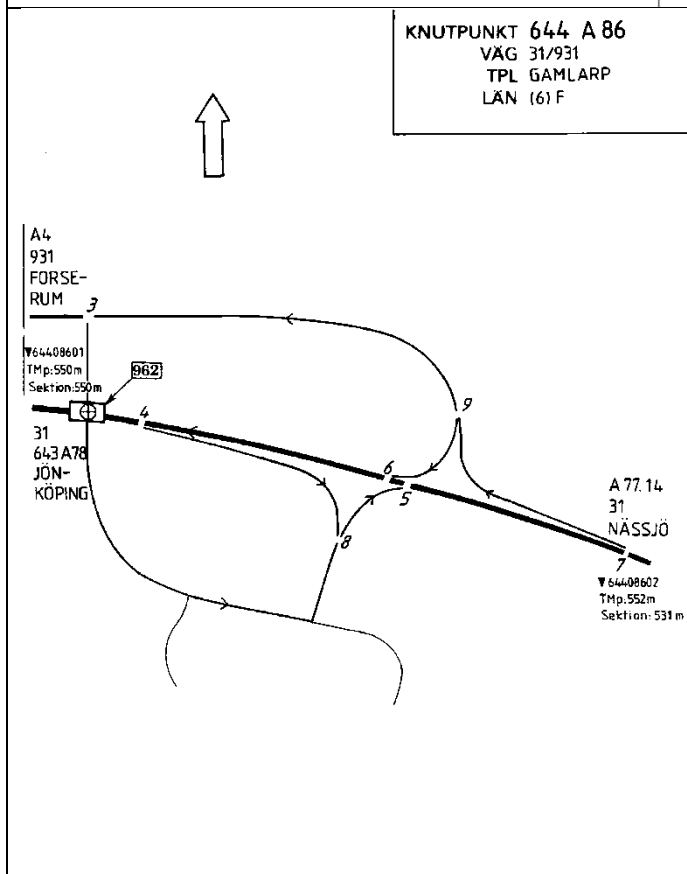
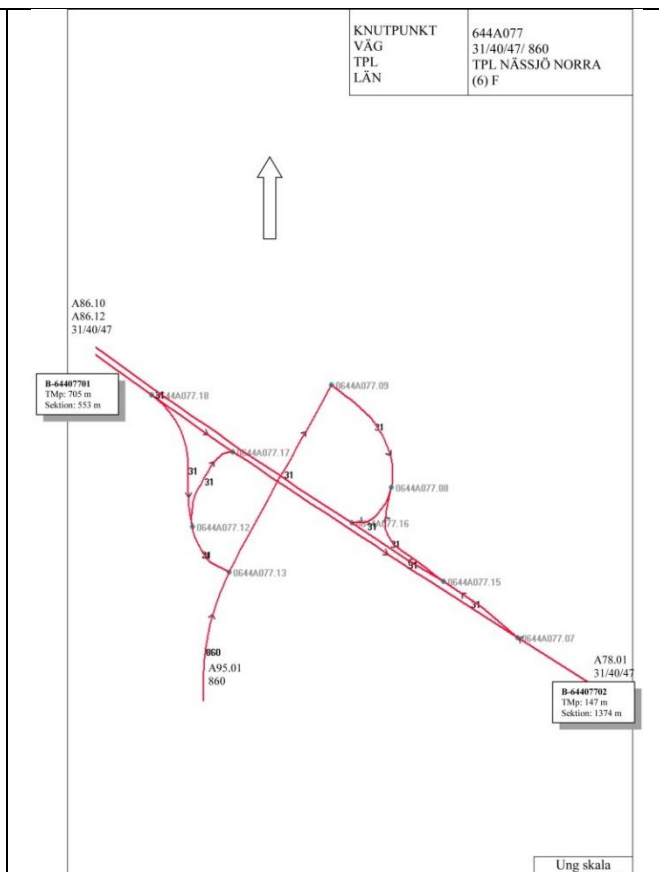
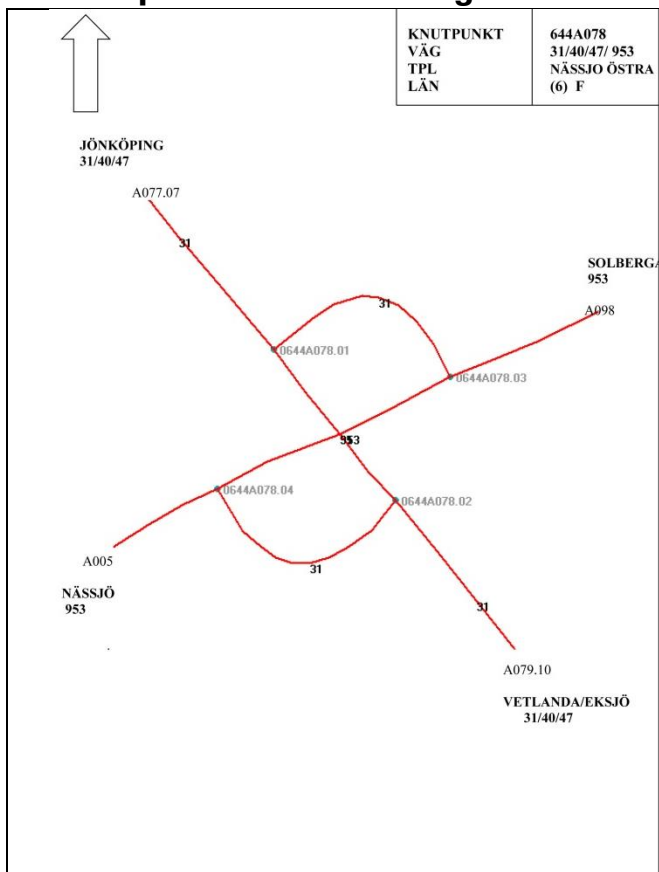
Trafikplatser

Bilaga F



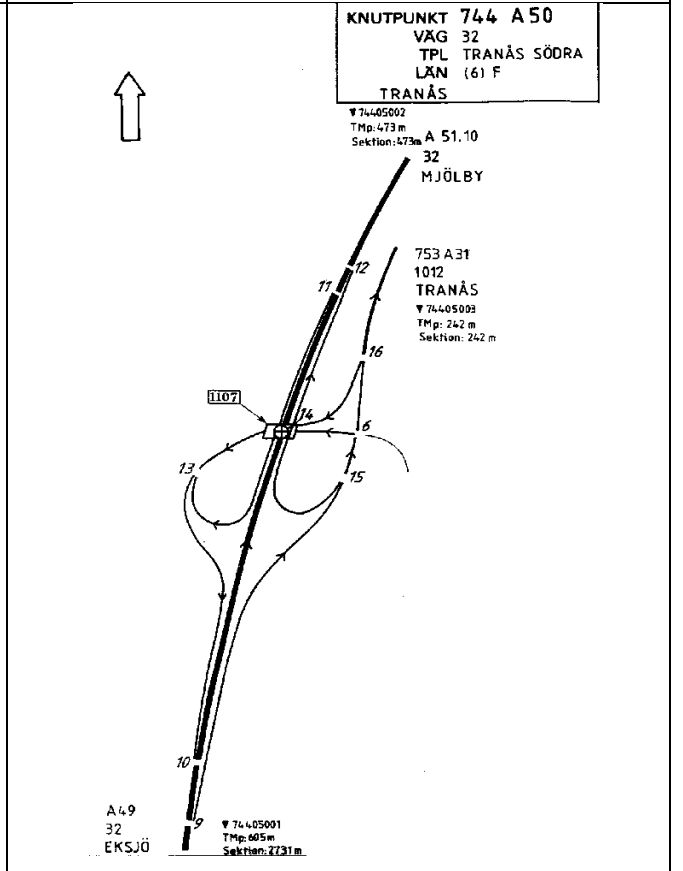
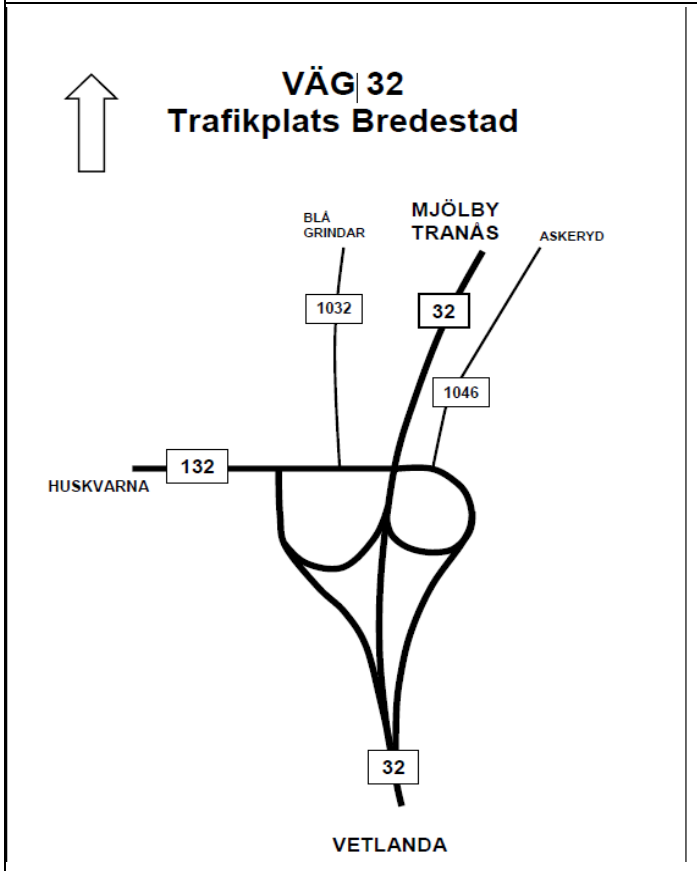
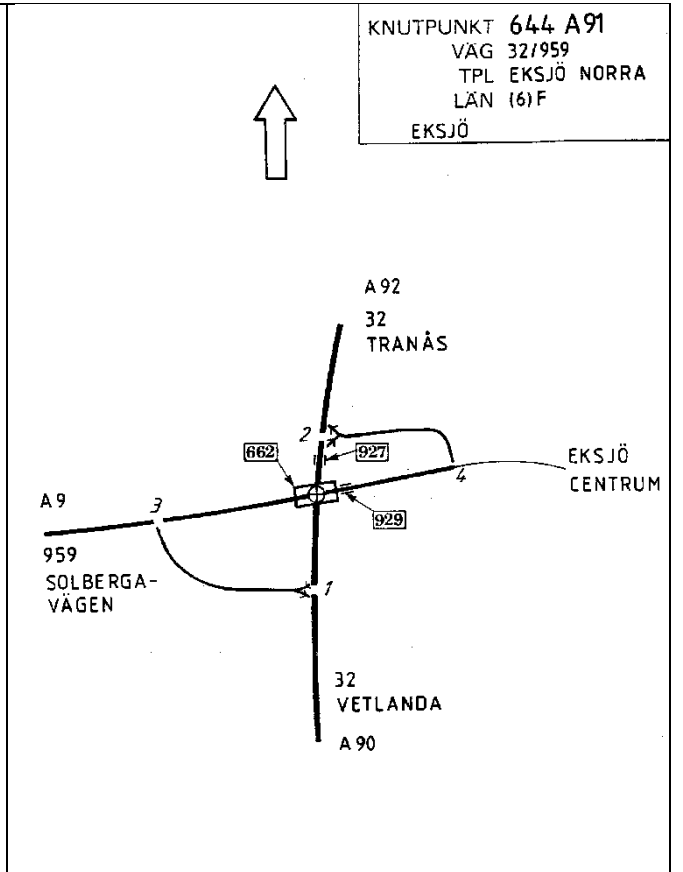
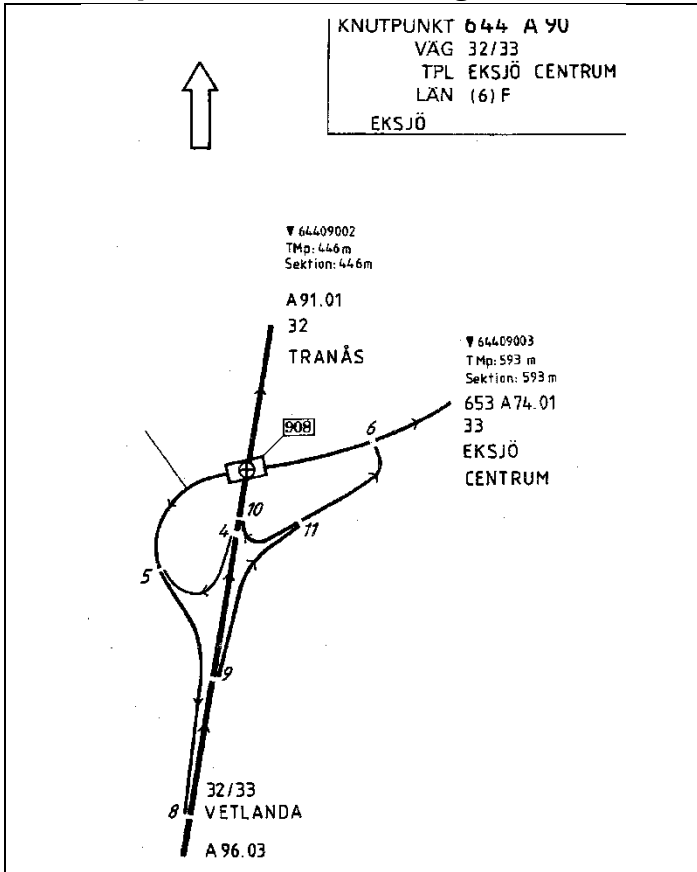
Trafikplatser

Bilaga F



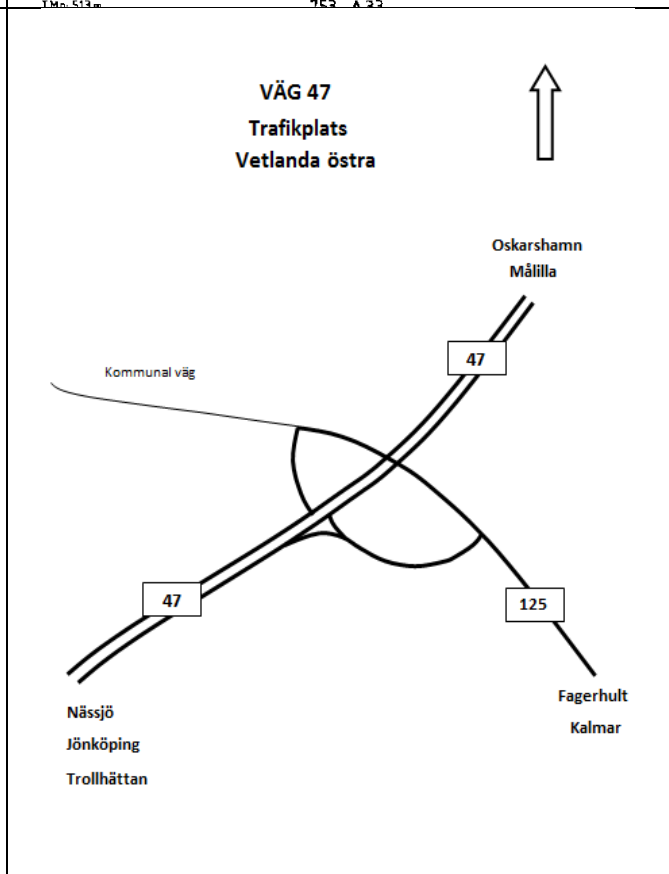
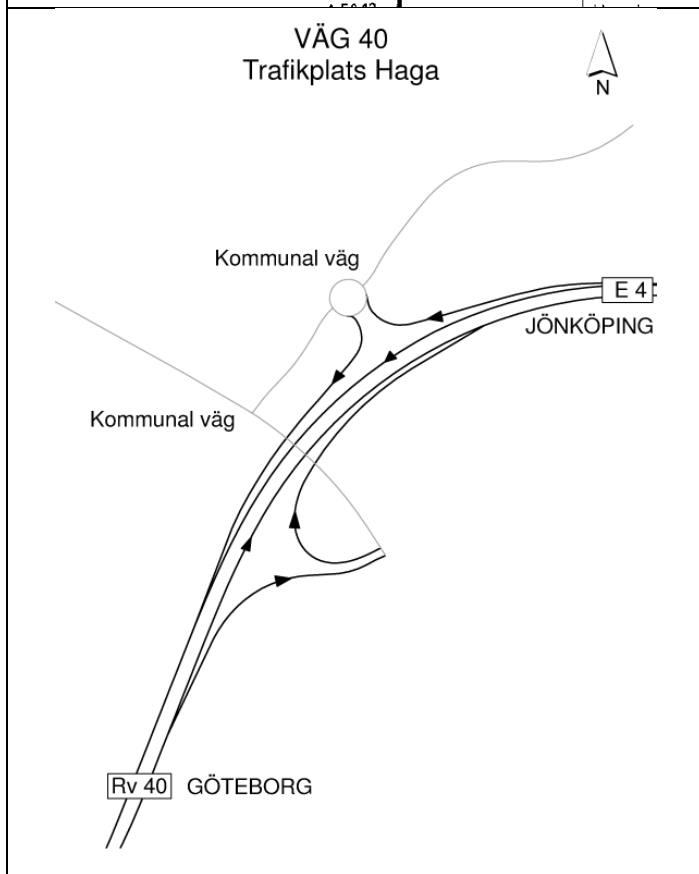
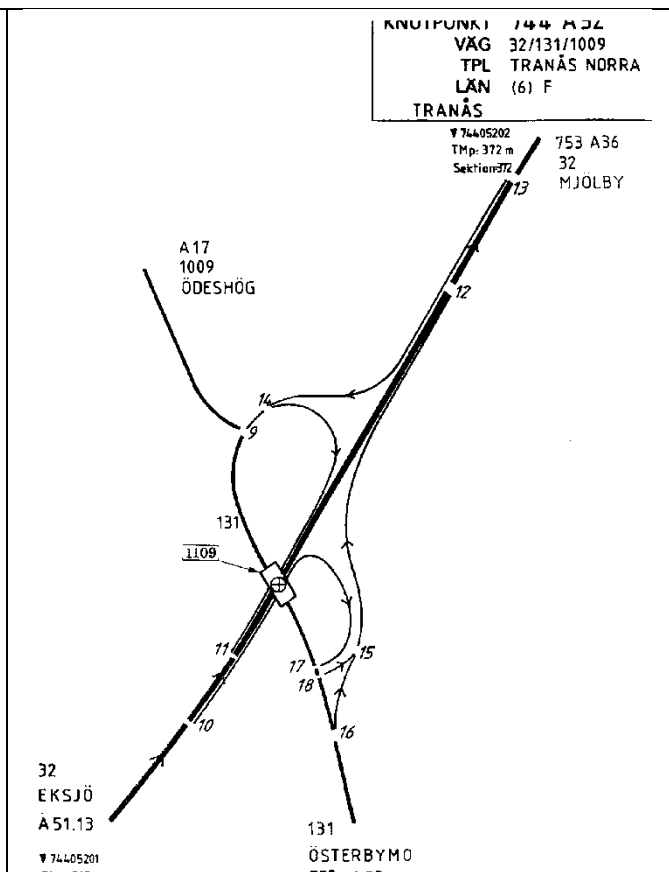
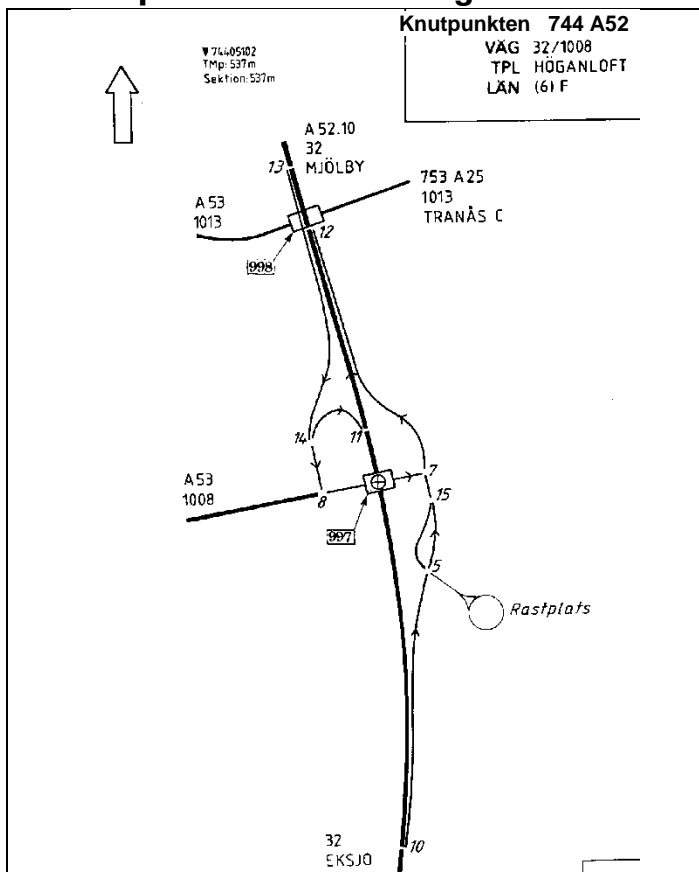
Trafikplatser

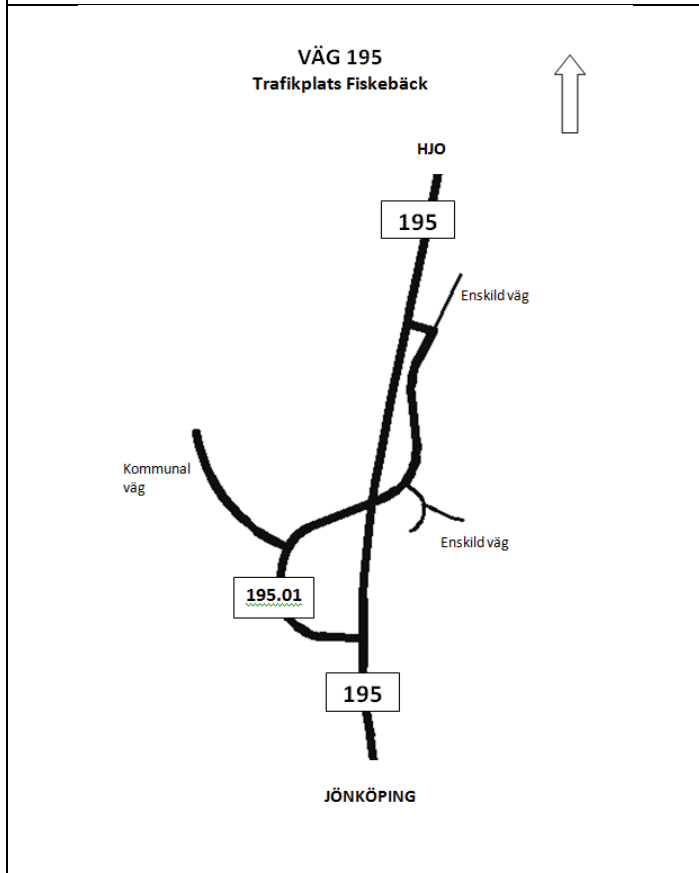
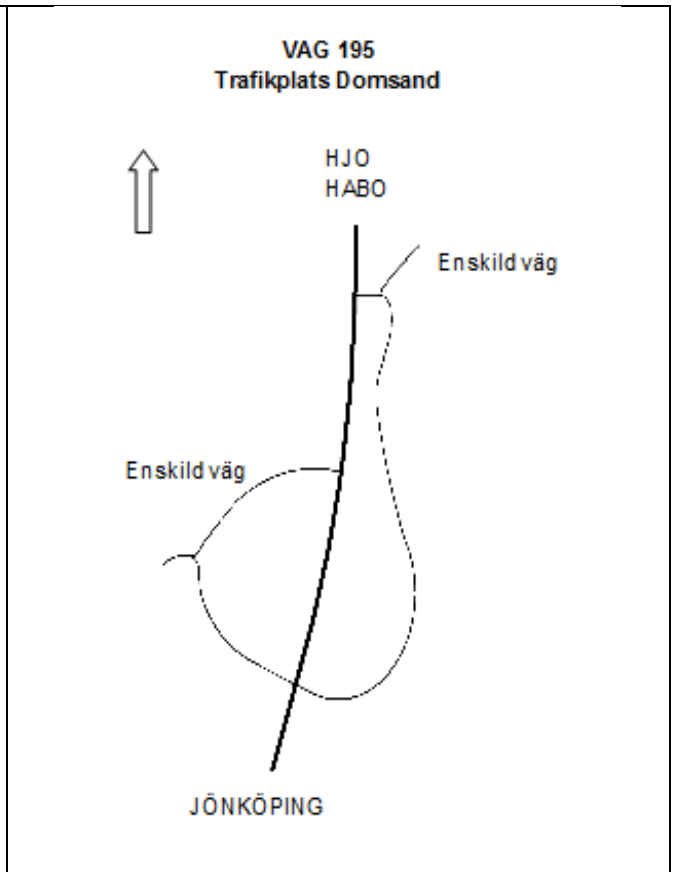
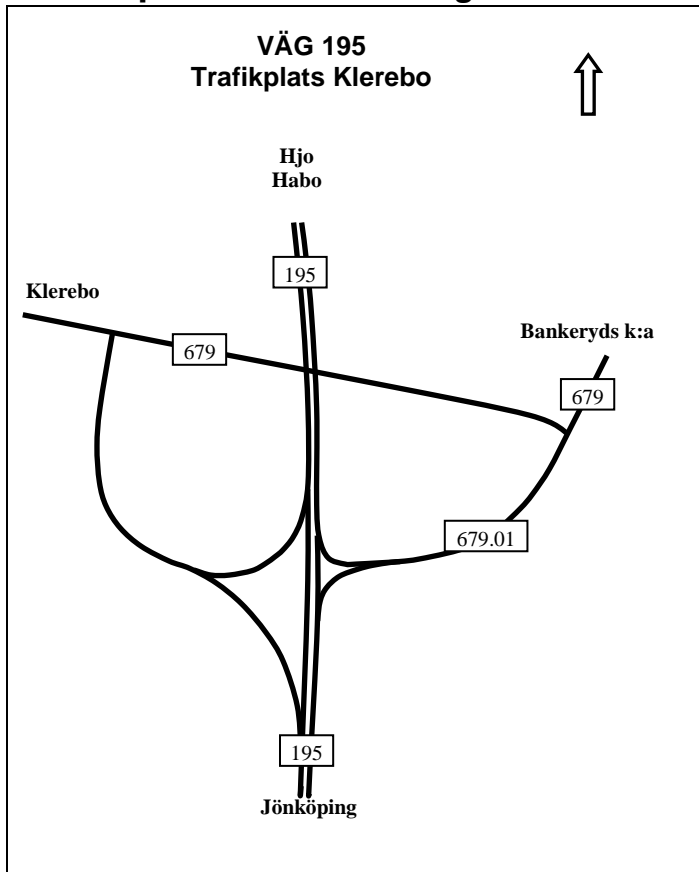
Bilaga F

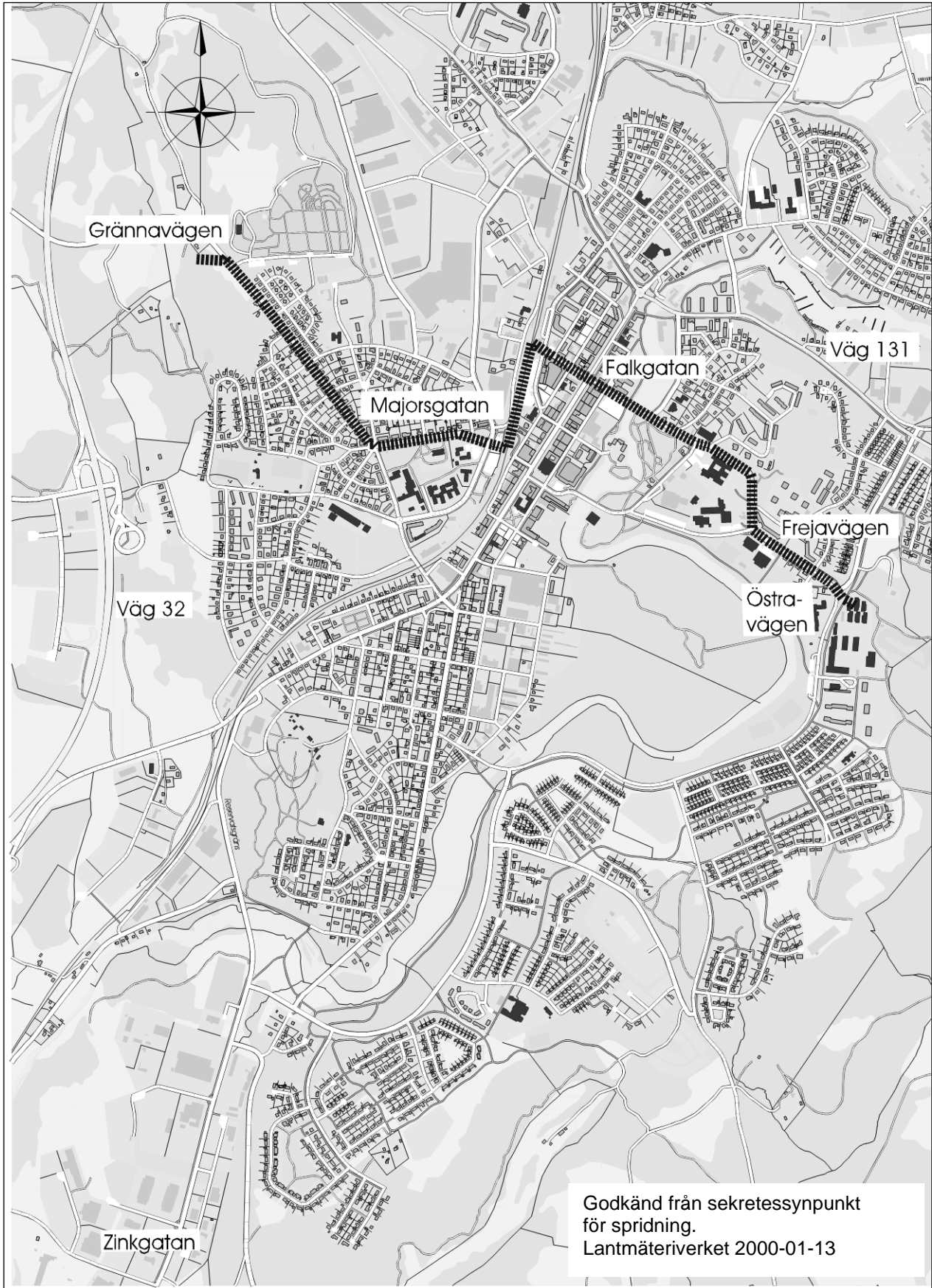


Trafikplatser

Bilaga F







Godkänd från sekretessynpunkt
för spridning.
Lantmäteriverket 2000-01-13

Telefonförteckning

Bilaga H

Länsstyrelsen i Jönköpings län	010-22 36 000
Trafikverket, kontaktcenter	0771-921 921
Polismyndigheten	114 14
Länets kommuner	
Aneby	0380-461 00
Eksjö	0381-360 00
Gislaved	0371-810 00
Gnosjö	0370-33 10 00
Habo	036-442 80 00
Jönköping	036-10 50 00
Mullsjö	0392-140 00
Nässjö	0380-51 80 00
Sävsjö	0382-152 00
Tranås	0140-681 00
Vaggeryd	0370-67 80 00
Vetlanda	0383-971 00
Värnamo	0370-37 70 00



Länsstyrelsen
i Jönköpings län