



## Rapport från projektmöte BIOGOV den 19:e april 2022

---

Den 19:e april träffades samverkansgruppen i Valle på Flämslätt

Mötet fokuserade huvudsakligen på tre punkter.

- Att diskutera det framtagna förslaget till en avsiktsförklaring om fortsatt samarbete.
- Återkoppling från dialogmöten om betesmarker i södra Valle samt möte om friluftslivet i Valle.
- Utvärdering av projektarbetet.





### **Avsiktsförklaring om fortsatt samarbete.**

Projektet har genom fyra års arbete byggt upp en form för samverkan mellan olika aktörer i Valle kring hur vi tillsammans bevarar och utvecklar Valleområdets naturvärden, så att de kan komma många till nytta. Vi hoppas fortsätta det upparbetade samarbetet efter att projektet tar slut i maj 2022. Tanken är att de deltagare som önskar fortsätta samarbetet skall underteckna en avsiktsförklaring om fortsatt samarbete i ytterligare 3 år. Länsstyrelsen fick i februari i uppgift av samverkansgruppen att arbeta fram ett första utkast som bl.a. skulle innehålla:

- Syfte och mål med gruppens arbete.
- Principer för arbetet.
- Praktiska frågor. Hur många möten mm, vem sammankallar m.m.
- Avgränsningen - vilka frågor behandlar gruppen.
- Gruppens löpande sammansättning, vad innebär det att vara representant (medlem) i gruppen? Vem/vilka kan vara med?
- Finansiering.
- Tidsaspekt - återkommande utvärderingar/ hur länge avser man delta.
- Transparens -o tillgängliggörande för allmänheten.

Länsstyrelsen presenterade ett utkast som diskuterades och några synpunkter på komplettering och justering framfördes. En justerad version kommer skickas ut till gruppens deltagare inom kort och diskuteras på nästa möte i maj. Den undertecknade avsiktsförklaringen kommer att publiceras i samverkansgruppens story-map när den är undertecknad.

### **Återkoppling från möte om betesmarker resp. friluftsliv.**

Den 9:e resp. 14:e mars arrangerade samverkansgruppen dialogmöten med djurhållare i och kring naturreservaten i södra Valle samt olika friluftslivsaktörer i Valleområdet. Gruppen gick nu igenom en sammanställning av de synpunkter som kom fram på dessa möten (*Dessa synpunkter bifogas i form av kartor för platsspecifika önskemål samt en sammanställning i text för de mest framträdande generella synpunkterna*). Framst diskuterades vad som kan implementeras i förslagen till de nya skötselplanerna för naturreservaten Höjentorp - Drottningkullen, Eahagen – Öglunda ängar, Jättadalen – Öglunda grotta och Torp.



## Remiss av förslag till nya beslut och Skötselplaner för naturreservat.

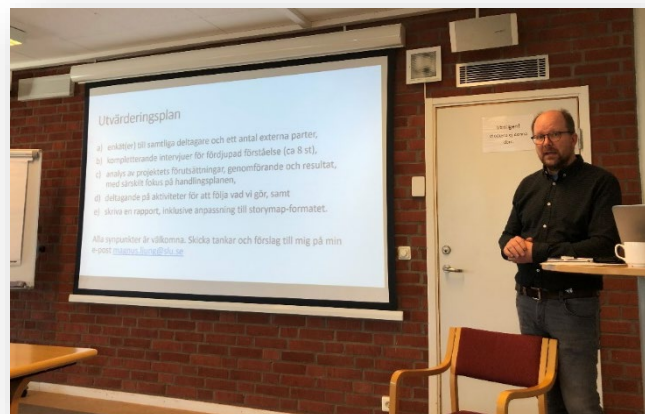
I och med att friluftslivsaspekten och betesmarkerna nu har blivit ordentligt belysta börjar det bli dags för en formell remiss av beslutshandlingarna till mark- och sakägarna, liksom till övriga remissinstanser. *(Det återstår dock några frågor att lösa kring vissa parkeringsplatser)*. Remissen planeras pågå mellan maj och september. Under remisstiden är det sista chansen att komma med synpunkter innan de nya reservaten beslutas i höst. De remitterade handlingarna kommer finnas tillgängliga via Länsstyrelsens hemsida.

## Ansökan om medel för grön Infrastruktur (restaurerings/förbättringsåtgärder av ängs- och betesmarker).

På samverkansgruppen förra möte diskuterades att det fanns möjlighet att under mars 2022 ansöka om pengar för att förbättra den gröna infrastrukturen för ängs- och betesmarker, utanför naturreservat. Länsstyrelsen ansökte om pengar utifrån förslag på lämpliga marker som samverkansgruppen tog fram. Länsstyrelsen beviljades 100 000 kr och arbetar nu tillsammans med markägarna på 4 platser i Valleområdet med att stödja olika skötselåtgärder.

## Utvärdering av projektarbetet.

Magnus Ljung som har i uppdrag av samverkansgruppen att utvärdera projektarbete genomförde en enkätundersökning bland mötesdeltagarna och informerade om sitt fortsatta arbete med en utvärdering. Magnus kommer att kontakta de medlemmar som inte var närvarande vid mötet så att de också får möjlighet att delta i utvärderingen.





### **Intresserad av att veta mer?**

Vill ni följa projektet och läsa mer så rekommenderas projektets story map som finns publicerad på länsstyrelsens webbplats:

[www.lansstyrelsen.se/vastra-gotaland/privat/djur-och-natur/skyddad-natur/bio-gov.html](http://www.lansstyrelsen.se/vastra-gotaland/privat/djur-och-natur/skyddad-natur/bio-gov.html) *(finns ännu ej för publik publikation)*

Här kommer material, anteckningar m.m. som produceras inom projektet att läggas ut löpande.

Det finns också information på interreg europes hemsida:

[www.interregeurope.eu/biogov](http://www.interregeurope.eu/biogov)

Här finns bl.a. de andra ländernas filmer att kika på.

Har ni frågor, funderingar, kanske idéer eller förslag så är ni varmt välkomna att höra av er till Henrik Roos på Länsstyrelsen.

E-post: [Henrik.roos@lansstyrelsen.se](mailto:Henrik.roos@lansstyrelsen.se), tel: 010-224 51 81

Vid tangentbordet

Henrik Roos



## Projektgrupp – BioGov

### Myndigheter

---

Länsstyrelsens naturavdelning	Henrik Roos Maria Thordarson
Länsstyrelsens Landsbygdsavdelning	Lars Johansson
Skogsstyrelsen	Viveca Luc
Skara kommun	Abbe Sahli, ( <i>Kommunekolog</i> )
Skövde Kommun	Sari Strömblad, ( <i>Miljöstrateg</i> )
Trafikverket	Mats Lindqvist, ( <i>Miljöspecialist/ekolog</i> )

### Näringslivet

---

Vallevägen	Cecilia Wadenbäck ( <i>Ordförande</i> )
Besöksstrateg i Skara kommun	Marie Wennerholm
Vadsbo Skog	Tommy Ek
Flämslätt/Skara stift	Claes Schönborg

### Markägarrepresentanter

---

LRF	Jenny Nilsson
Orgelgården	Björn Malmgren
Backgården	Sten Catoni

### Utbildning

---

Skövde Högskola	Annie Jonsson/Jenny Lennartsson
-----------------	---------------------------------

### Ideella föreningar

---

Naturskyddsföreningen, Skaraborg	Sofia Berg
Eggby, Istrum Öglunda hembygdsförening	Morgan Johansson ( <i>ordförande</i> )
Istrums SK	Sandra Svantesson/Anders Pålsson

### Fiskevårdsområdesföreningar

---

Emten-Flämsjöns FVOF	Rolf Pettersson ( <i>Ordförande</i> )
Skärvalången m.fl. FVOF	Ann Nilsson

# Önskemål om anläggningar mm för friluftslivet i norra delen av Valleområdet

-  P-plats
-  Rastplats
-  Toalett
-  Vägs skylt till P-plats
-  Laddstation elbil/elcykel
-  Utsiktsplats
-  Dåligt markerad
-  Nytt förslag på led
-  Cykelbana Timmersdala - Flämslätt


Observera att anläggningarna bara är översiktligt inritade i kartan och inte planerade i detalj.




# Önskemål om anläggningar mm för friluftslivet i södra delen av Valleområdet

-  Brygga
-  Båtiläggningsplats
-  Eldstad
-  P-plats
-  Rastplats
-  Toalett
-  Vindskydd
-  Bad
-  Mindre båtplats
-  Laddstation elbil/elcykel
-  Vattenkran
-  Spång


Observera att anläggningarna bara är översiktligt inritade i kartan och inte planerade i detalj.

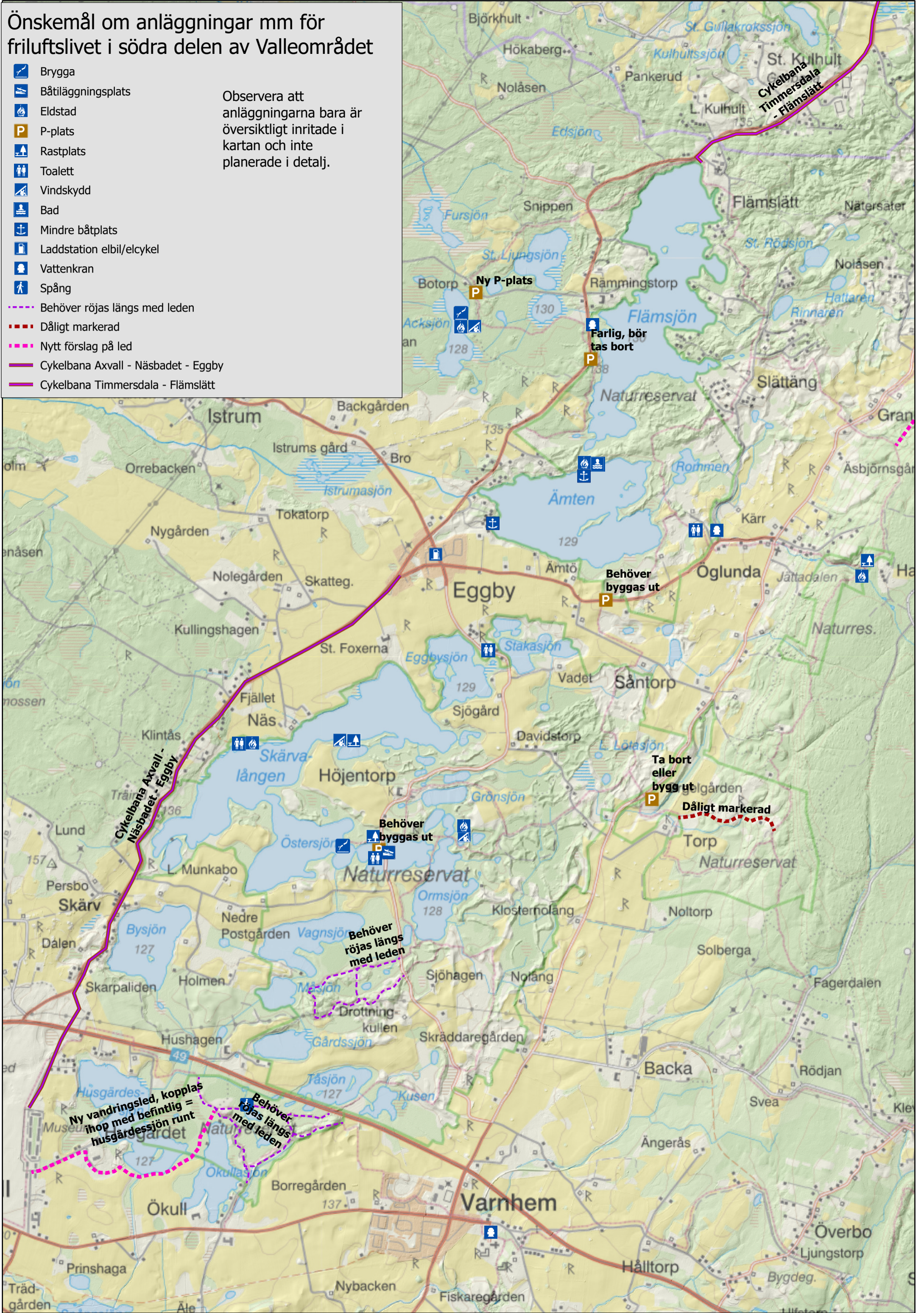
 Behöver röjas längs med leden

 Dåligt markerad

 Nytt förslag på led

 Cykelbana Axvall - Näsbadet - Eggby

 Cykelbana Timmersdala - Flämslätt



Ny vandringsled, kopplas ihop med befintlig = husgårdssjön runt husgårdet

Behöver röjas längs med leden

Behöver byggas ut

Ta bort eller bygg ut

Dåligt markerad

Behöver byggas ut

Farlig, bör tas bort

Ny P-plats

## Synpunkter från möte om betesmarker i Valle den 9:e mars 2022.

1. Markera betesdjursfria leder.
2. Skyltar som upplyser om kopplad hund, ta med sopor hem och stänga grindar och här finns djur!
3. Självstängande grindar är bra!
4. Bättre P-möjligheter (fler/större parkeringsplatser. Bilar parkerade längs vägarna = svårt att komma fram med traktor.
5. Pannlampor/cykellyktor i mörker skrämmer djuren mycket
6. Lst:s ersättning från skötselmedlen borde motsvara gårdsstöd + Allmänna värden
7. Intensifierad bekämpning av vildsvin (jakt...även i reservaten)
- 8.

### **Hur man stängslar är viktigt! Genom god stängselplanering kan man minska materiell åtgång mycket.**

Anpassa stängselningen:

- Så det passar fler djurslag
- Tillgång på vatten m.m.
- Behov av färister
- Hur minimera skador pga vildsvin
- Möjlighet att "docka på" rovdjursstängsel
- Fällsystem som begränsar de antal gånger djuren måste flyttas
- Inkludera skogsmark i fällorna för att underlätta det praktiska samt minska materialåtgången.
- En tydlighet vem som ansvarar för skötseln under och efter restaureringen.
- Lättillgänglig information om restaureringsprocesser
  - Hur gör man en restaurering på ett bra sätt?
  - vem gör vad?
  - när ska restaurering göras
  - Vem finansierar?
  - hur ska marken skötas efter restaurering o vem ansvarar för detta?

### **Orostankar:**

Vem tar smällen om all röjning inte hinns med?

Vad händer om betesdjur angriper hund eller besökare?



## Synpunkter från möte om friluftsliv i Valle den 14:e mars 2022.

1. Tydlig färgsättning på de olika lederna – namnge lederna, särskilt Billingeleden särskilt!
2. Anslut lederna till befintliga busshållplatser
3. Särskilt utmärkta MTB-leder
4. Markera betesdjursfria leder.
5. Skyltar som upplyser om kopplad hund, ta med sopor hem och stänga grindar och här finns djur!
6. Självstängande grindar är bra!
7. Ta bort hönsnät på färisterna
8. Ställplatser för husbil i Södra delen av Valle (finns idag vid Karlsfors??)
9. Bättre P-möjligheter (fler/större parkeringsplatser).
10. Samverka med befintlig (el utveckla) App. med som styr besökarna. T.ex. QR-kod om sevärdheter eller karta med besökstryck.