

IIIR 13-4-65

LÄNSSTYRELSEN

I

GOTLANDS LÄN

St.

4 fastigh.äg. rek+mb
Gotl. Hembygdsförbund
K. Byggn.styr.
Statens Naturv.nämnd
vägförv.
larken
ölmen
dtlantmät
naturv.rådet
Hoburgs kommun
US
länskung.
kyrkorna i
Sundre o.
Vamlingbo
televerket
annons i *Sörsk.*
ortstidn. *Hona.*
Königsson

Länsstyrelsens i Gotlands län reso-

lution i fråga om förbud enligt 19 § na-
turvårdslagen till skydd för landskaps-
bilden i delar av Sundre och Vamlingbo
socknar; given Visby i landskansliet den
7 februari 1966.

Gotlands Hembygdsförbund har i en till länsstyrelsen den 29 janu-
ari 1965 inkommen skrivelse på anförda skäl hemställt att länsstyrelsen
måtte utfärda förordnande till skydd för landskapsbilden enligt 19 §
naturvårdslagen för de delar av Sundre socken, som icke omfattades av
förbud mot nybyggnad enligt 122 § byggnadslagen.

Länsarkitekten i länet har i yttrande över framställningen väckt
frågan att Sundre socken och viss angränsande del av Vamlingbo socken -
det så kallade Alvret - skulle avsättas som naturreservat och att läns-
styrelsen i avvaktan på reservatets bildande skulle utfärda förbud en-
ligt 11 § naturvårdslagen.

Yttrande i ärendet har därjämte avgivits av Statens Naturvårdsnämnd,
överlantmätaren och vägdirektören i länet samt kommunalnämnden i Ho-
burgs kommun. Gotlands Hembygdsförbund har inkommit med ytterligare
skrivelse i ärendet.

Länsstyrelsen har den 5 mars 1965 hållit sammanträde i bygdegården
i Vamlingbo för att bereda fastighetsägare inom Sundre socken och viss
angränsande del av Vamlingbo socken tillfälle att framlägga sina syn-
punkter i ärendet.

Jämlikt 10 § naturvårdskungörelsen har länsstyrelsen den 27 mars
1965 i länets tre tidningar kungjort ett förslag till förordnande en-
ligt 19 § naturvårdslagen samt hållit förslaget jämte tillhörande kar-
ta tillgängligt för granskning under en månad hos lantbrukaren Erik
Johansson, Västergårda, Sundre.

Fastighetsägare inom det berörda området samt televerket har inkommit med erinringar mot förslaget.

Naturvårdsrådet i länet har härefter avgivit yttrande i ärendet.

Enär länsstyrelsen finner anledning antaga att nybyggnad, upplag eller annat arbetsföretag kan komma att i väsentlig mån skada landskapsbilden inom delar av Sundre och Vamlingbo socknar, prövar länsstyrelsen skäligt meddela förbud jämlikt 19 § naturvårdslagen mot att inom Sundre socken, med undantag av dels de områden, som icke utgöra en sammanhängande del av socknen (enklaver) dels ock de delar, som äro belägna norr om allmänna vägen nr 501 Sippmanna - Storms, samt inom den intill Sundre socken gränsande del av Vamlingbo socken, som angivits med röd begränsningslinje å en av länsarkitekten upprättad karta - varav ett exemplar bifogas denna resolution - och som nedan närmare beskrives, utan länsstyrelsens tillstånd vidtaga följande åtgärder:

1. Uppförande av nybyggnad eller utförande av tillbyggnad till befintlig byggnad,
2. framdragande av ledning för telegraf, telefon och elektrisk kraft, vilken erfordrar resande av mer än en stolpe,
3. uppläggande utomhus av bilskrot och annat skrot ävensom av avfall från flera fastigheter.

Det under 1. upptagna förbudet skall dock icke omfatta byggnad, som erfordras för jordbruket eller fisket och ej tillgodoser bostadsändamål.

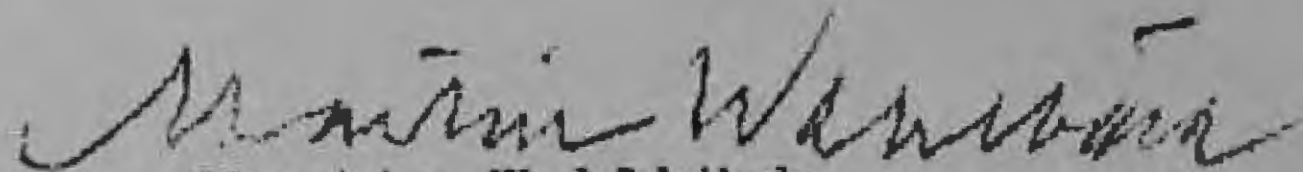
Den del av Vamlingbo socken, som omfattas av detta förbud, begränsas enligt förenämnda karta i söder av strandlinjen mot Östersjön, i öster av bäcken genom Kvännmyr och av en linje som därifrån tänkes dragen 200 meter öster om enskilda vägen nr 115 förbi Nore gårdar upp till allmänna vägen nr 501 Sippmanna - Storms, i norr av denna väg fram till allmänna vägen nr 500 Hoburg - Burgsvik samt

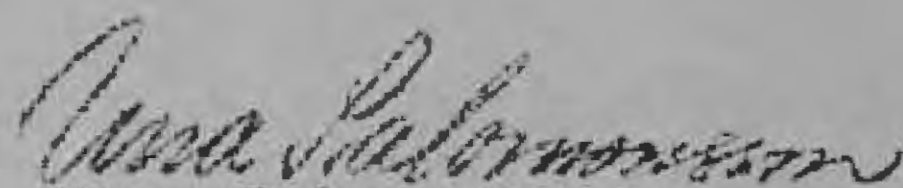
därifrån av en linje som tänkes dragen 100 meter norr om enskilda vägen nr 119 till Gervalds och vidare i samma riktning till strandlinjen samt i väster av strandlinjen fram till Sundre sockens norra gräns.

Det förbud mot nybyggnad, som länsstyrelsen den 8 januari 1948 meddelat jämlikt 122 § byggnadslagen, skall, såvitt avser område fallande inom det med stöd av 19 § naturvårdslagen meddelade förbudet, upphöra att gälla.

Jämlikt 41 § naturvårdslagen skall detta förbud lända till efterrättelse utan hinder av förd klagan.

Talan mot denna resolution må föras hos Konungen genom underdåniga besvär, som vid äventyr av talans förlust skola ha inkommit till Kungl. jordbruksdepartementet inom tre veckor från det klaganden fick del av resolutionen; dock är besvärstiden för menighet fem veckor.


Martin Wahlbäck


Una Salomonsson

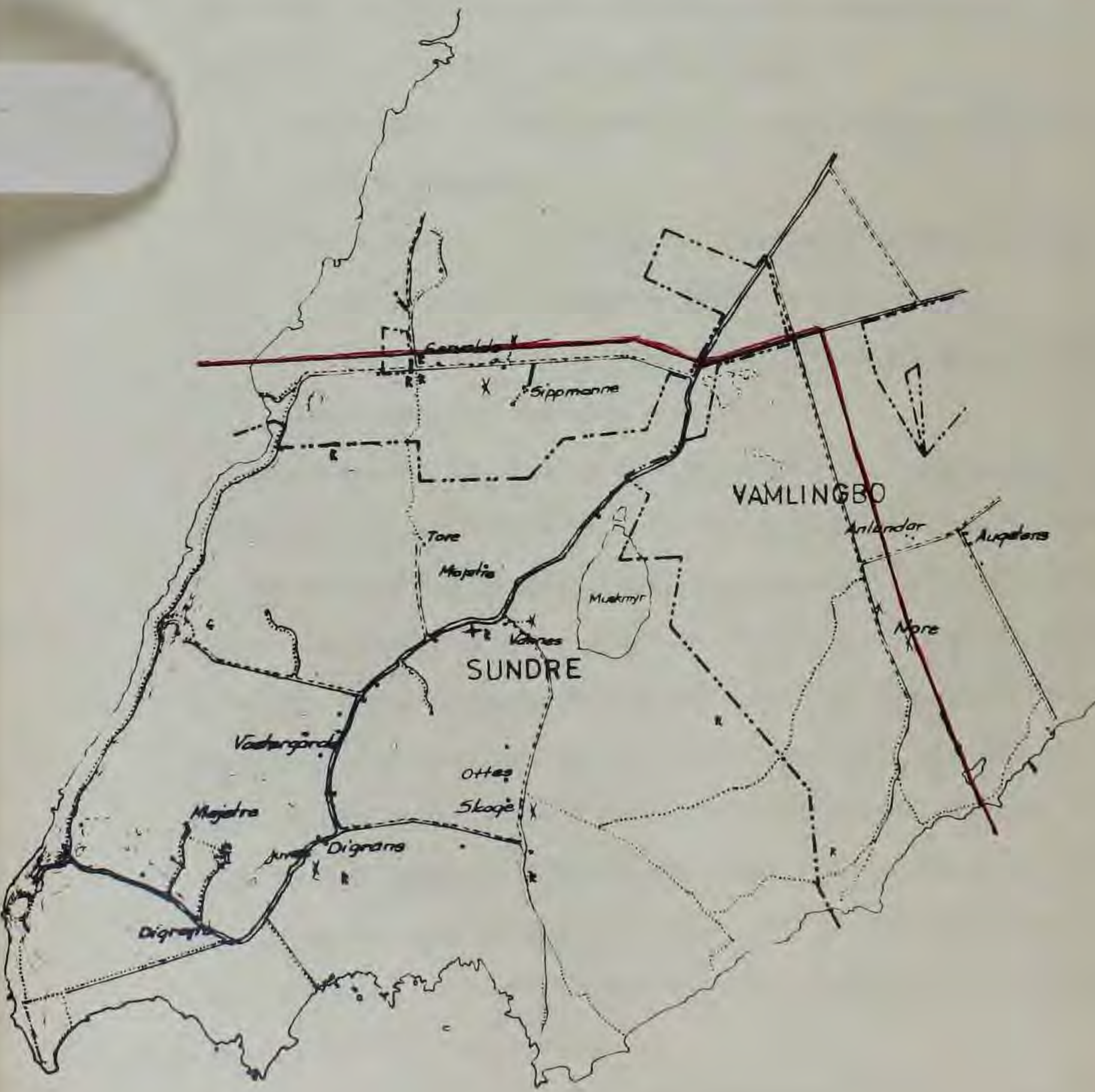
FOTOKOPIA

Tillhör Länsstyrelsens i Gotlands län
beslut den 7 februari 1966
nr WR 13-4-65 Visby i landskapsliet den
7 februari 1966.

På tjänstens vägnar:
Annalisa Gardell

19 f-nråde

omfattande egentliga Sundre vägen
och delar av Sankt-Olof vägen
och som utöver strandlinjen mot Östergöttern
begränsas av vägen genom kvartersgränser och en linje 200 meter
öster om vägen förbi Nore gårdar till vägen Sundre - Lanna,
av denna väg fram till stora Sundrevägen samt
av en linje 100 meter om vägen till Gensvads
och denna linjes förlängning till strandlinjen.



Skalan 1:50 000

