



Beslut om bildande av naturreservatet Strömhöjden, Krokoms kommun, samt föreskrifter för reservatet

23FS 2020:18
Utkom från trycket
den 24 september
2020

beslutad den 21 september 2020 (dnr 511-1776-2012)

Länsstyrelsen beslutar med stöd av 7 kap. 4 § miljöbalken (1998:808) att förklara det område som avgränsas med heldragen linje på bifogad karta (bilaga 1) som naturreservat. Reservatet har den avgränsning som slutligen utmärks i fält.

Föreskrifter

För att uppnå och tillgodose syftet med naturreservatet beslutar Länsstyrelsen med stöd av 7 kap. 5, 6 och 30 §§ miljöbalken samt 22 § första stycket förordningen (1998:1252) om områdesskydd enligt miljöbalken m.m. att nedan angivna föreskrifter ska gälla för naturreservatet.

A. Föreskrifter med stöd av 7 kap. 5 § i miljöbalken om inskränkningar i rätten att använda mark- och vattenområden

Utöver föreskrifter och förbud enligt andra lagar är det förbjudet att inom naturreservatet:

1. uppföra byggnad eller annan anläggning, till exempel mast, vindkraftverk, antenn, luft- eller markledning, bro eller spång,
2. utöka befintlig byggnad eller anläggning,
3. sätta upp tavla, plakat, skylt, göra inskrift eller liknande,
4. anordna upplag, utföra fyllning eller tippning, spränga, schakta, borra, gräva, markbereda, utföra någon annan typ av markbearbetning eller bedriva täkt av något slag,
5. anlägga väg, skoterled, uppställningsplats för fordon, eller liknande anläggningar,
6. dika, rensa dike, kulvertera dike, dämna, eller utföra annan åtgärd som påverkar områdets naturgivna hydrologiska förhållande,
7. utföra skogsvårds- eller skogsskötselåtgärder, eller på annat sätt fälla eller skada träd och buskar, samt flytta eller upparbeta stående och liggande döda träd eller delar av träd,
8. införa för området främmande växt- eller djurart,
9. använda kemiska eller biologiska bekämpningsmedel, tillföra kalk eller andra växtnäringsämnen,
10. framföra motordrivna fordon i terräng på barmark.

Utan Länsstyrelsens tillstånd är det förbjudet att:

11. riva bäverdammar eller bäverhyddor.



B. Föreskrifter enligt 7 kap. 6 § miljöbalken om vad ägare och innehavare av särskild rätt till fastighet förpliktas tåla

Markägare och innehavare av särskild rätt till marken förpliktas tåla att följande anordningar utförs och åtgärder vidtas för att tillgodose syftet med naturreservatet:

1. utmärkning av naturreservatets yttergränser enligt gällande anvisning,
2. uppsättning och underhåll av informationstavlor, underhåll av stigar samt underhåll av, eller likvärdigt ersätta, utsiktstornet och skyltarna längs stigarna, markerade på karta, bilaga 1,
3. naturvårdsbränning i områden markerade på karta, bilaga 1, samt anläggande av mineraljordssträngar för brandavgränsning, transport av bränningsutrustning med motorfordon och dylikt för att kunna genomföra åtgärden,
4. borttagning av främmande arter genom mekaniska metoder,
5. undersökning och dokumentation av mark, vegetation samt växt- och djurliv i uppföljningssyfte.

C. Föreskrifter enligt 7 kap. 30 § miljöbalken om rätten att färdas och vistas och om ordningen i övrigt i naturreservatet

Utöver vad som annars gäller i lagar och författningar är det förbjudet att inom naturreservatet:

1. plocka och samla in arter av olika slag, med undantag av bär och matsvamp,
2. klättra i boträd, uppehålla sig nära rovfågelbo, lya eller gryt, samla in djur eller på annat sätt medvetet skada eller störa djurlivet,
3. göra åverkan på mark, block, växtlighet, torrträd eller annan död ved,
4. elda, annat än med medhavd ved,
5. framföra motordrivet fordon i terräng på barmark.

Utan Länsstyrelsens tillstånd är det förbjudet att:

6. genomföra eller bedriva organiserat friluftsliv, tävlingar, lägerverksamhet, militär övningsverksamhet eller andra organiserade arrangemang,
7. genomföra vetenskapliga undersökningar som innefattar insamling av arter eller har annan påverkan på naturmiljön.

Undantag från föreskrifterna

A och C-föreskrifterna ovan skall inte utgöra hinder för:

- a) länsstyrelsepersonal att i tjänsteärende framföra motordrivet fordon,

Jämtlands läns författningssamling



- b) förvaltaren av naturreservatet, eller den som förvaltaren uppdrar åt, att vidta de åtgärder som behövs, inklusive att framföra motordrivet fordon, för att tillgodose syftet med naturreservatet och som framgår av föreskrifterna under B ovan,
- c) att bedriva renskötsel i enlighet med rennäringslagen (1971:437) eller framföra motordrivet fordon vid renskötsel enligt undantag i terrängkörningsförordningen (1978:594),
- d) att framföra motordrivet fordon i räddningstjänst, vid sjukfall samt vid polisiära ärenden,
- e) att framföra motordrivet fordon vid efterbevakning efter brand,
- f) jakt enligt jaktlag (1987:259),
- g) fiske enligt fiskeförvaltande organisations regler,
- h) underhåll av befintligt jaktorn eller att på samma plats ersätta ett gammalt jaktorn med ett nytt,
- i) att transportera fälld björn, älg, hjort eller vildsvin med lättare terränggående motorfordon ($\leq 450\text{kg}$),
- j) röjning av buskar och träd med en brösthöjdsdiameter mindre än 10 centimeter och inom 80 meter från älgpass i syfte att upprätthålla befintliga siktgator i skog,
- k) röjning av buskar och mindre träd i syfte att upprätthålla rågångar mellan fastigheter,
- l) röjning av befintlig stig, markerade på karta bilaga 1, där fallna träd över stig får flyttas till sidan av stigen eller kapas där stigen korsas,
- m) normalt underhåll av befintlig väg som gränsar till naturreservatet och som markeras på karta, bilaga 1

Om tillstånd från Länsstyrelsen tillstyrks skall A och C-föreskrifterna ovan inte heller utgöra hinder för:

- n) uppförande av jaktorn på ny plats,
- o) rensa diken,
- p) skötsel av kulturlämningar, kojgrunder markerade på karta bilaga 1, där röjning av trädväxt får utföras inom kojgrundens gräns samt en meter utanför och där fallna träd över grund får flyttas till sidan av grunden eller kapas där grunden korsas.

Beslutets giltighet

Detta beslut gäller den dag det har vunnit laga kraft. Föreskrifterna enligt 7 kap. 30 § miljöbalken gäller omedelbart även om de överklagas.

Susanna Löfgren
Beslutande

Maria Gylle
Föredragande



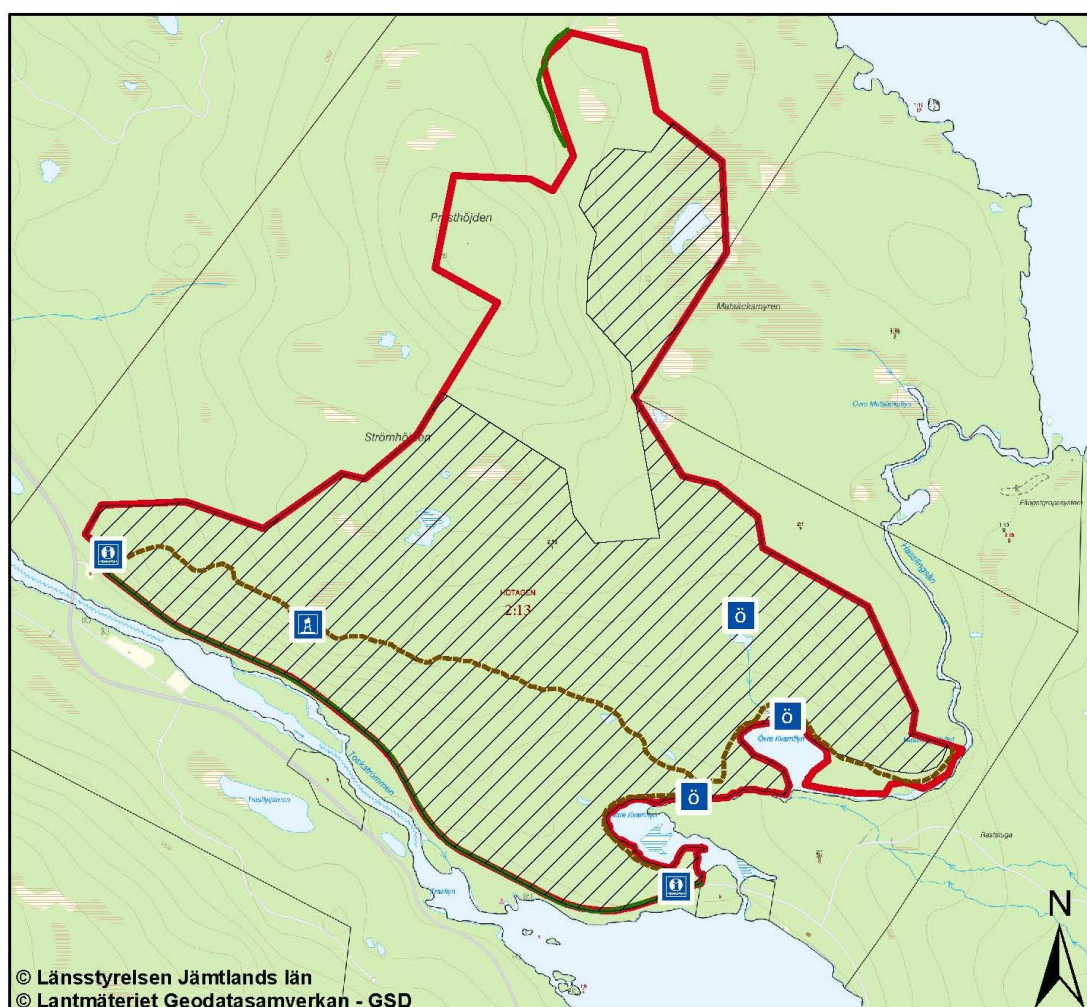
Länsstyrelsen
Jämtlands län

Dnr: 511-1776-2012








Bilaga 1

2020-09-21

Naturreservatet Strömhöjden Beslutskarta



© Länsstyrelsen Jämtlands län
© Lantmäteriet Geodatasamverkan - GSD

-  Gräns för naturreservatet Strömhöjden
-  Informationstavla som omfattas av föreskrift B2
-  Utsiktstorn som omfattas av föreskrift B2
-  Kojgrund som omfattas av undantag p) från föreskrifter
-  Stig som omfattas av föreskrift B2 och undantag l) från föreskrifter
-  Område som omfattas av föreskrift B3
-  Väg som omfattas av undantag m) från föreskrifter

0 1 000 m



Skala 1:20 000