














Karta 1 Uppsala

Riskkarta för 50-årsflödet



Framtagen inom Förordningen (SFS 2009:956) om översvämningsrisker

— Gräns för riskkarta





Översvämmade intressen

-  Sjukhus och vårdcentral
-  Skola
-  Polisstation
-  Distributionsbyggnad (tex transformatorstation, värmecentral)
-  Vattenverk
-  Sevesoanläggning
-  Tillståndspliktig miljöfarlig verksamhet
-  Förorenad mark, riskklass 1
-  Badvatten utpekade i Badvattendirektivet
-  Riksintresse järnväg terminal
-  Kulturarv objekt
-  Riksintresse väg
-  Riksintresse järnväg



Översvämmade byggnader

-  Byggnader med samhällsfunktion
-  Övriga byggnader







Berörda intressen

-  Kulturarv
-  Natura 2000
-  Naturreseptat
-  Vattenskyddsområde

Skyddade områden enligt VFF:

-  dricksvatten, yta
-  dricksvatten, linje

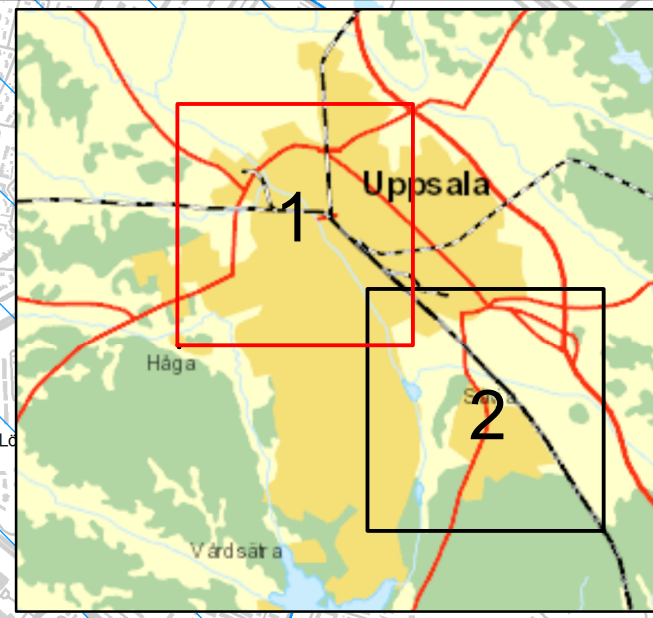
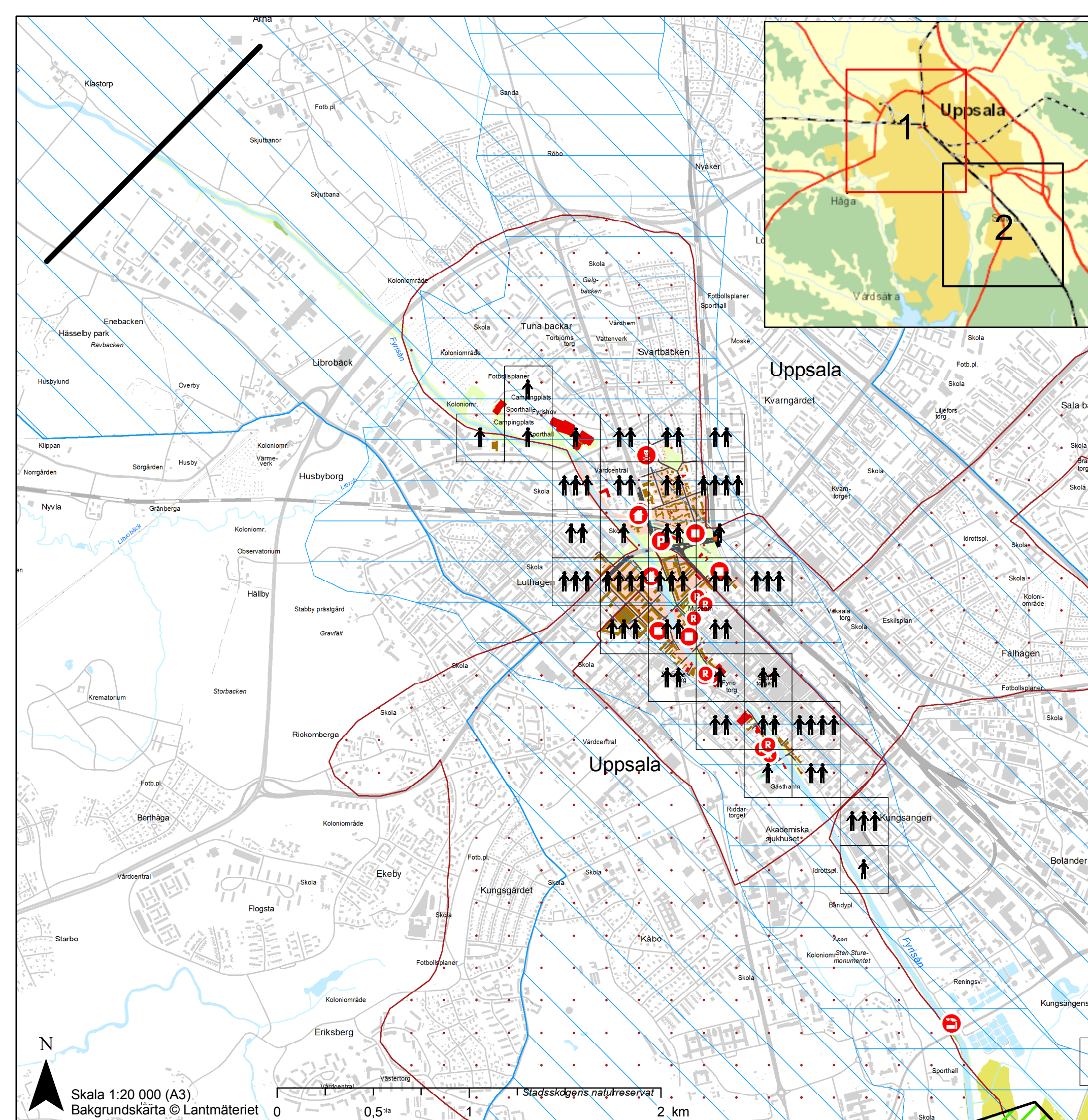
Översvämmade marktyper

-  Bebyggelse (hög, låg, sluten, annan)
-  Industriområde
-  Torg
-  Odlad mark
-  Skog
-  Annan mark (ej brukad åker, annan öppen mark, ospecificerad)

Befolkning inom utbredningsområdet i tätorten

-  1 - 100
-  101 - 300
-  301 - 500
-  501 - 615

Tätort	Uppsala
Vattendrag	Fyrisån
Översvämningskartering	https://www.msb.se/oversvamning/UppsalaQ50
Flöde	50-årsflödet
Framtagen av	Länsstyrelsen i Uppsala län
Fastställd	2013-12-20
Datakällor	Trafikverket, Lantmäteriet, SCB, Riksantikvarieämbetet, Naturvårdsverket, Havs- och vattenmyndigheten, MSB, Länsstyrelsen
Publicerat på	http://www.lansstyrelsen.se/vastmanland/SiteCollectionDocuments/Sv/manniska-och-samhalle/krisberedskap/Riskkartor/UppsalaQ50.pdf
















Karta 2 Uppsala

Riskkarta för 50-årsflödet



Framtagen inom Förordningen (SFS 2009:956) om översvämningsrisker

— Gräns för riskkarta





Översvämmade intressen

-  Sjukhus och vårdcentral
-  Skola
-  Polisstation
-  Distributionsbyggnad (tex transformatorstation, värmecentral)
-  Vattenverk
-  Sevesoanläggning
-  Tillståndspliktig miljöfarlig verksamhet
-  Förorenad mark, riskklass 1
-  Badvatten utpekade i Badvattendirektivet
-  Riksintresse järnväg terminal
-  Kulturarv objekt
-  Riksintresse väg
-  Riksintresse järnväg



Översvämmade byggnader

-  Byggnader med samhällsfunktion
-  Övriga byggnader







Berörda intressen

-  Kulturarv
-  Natura 2000
-  Naturreservat
-  Vattenskyddsområde

Skyddade områden enligt VFF:

-  dricksvatten, yta
-  dricksvatten, linje

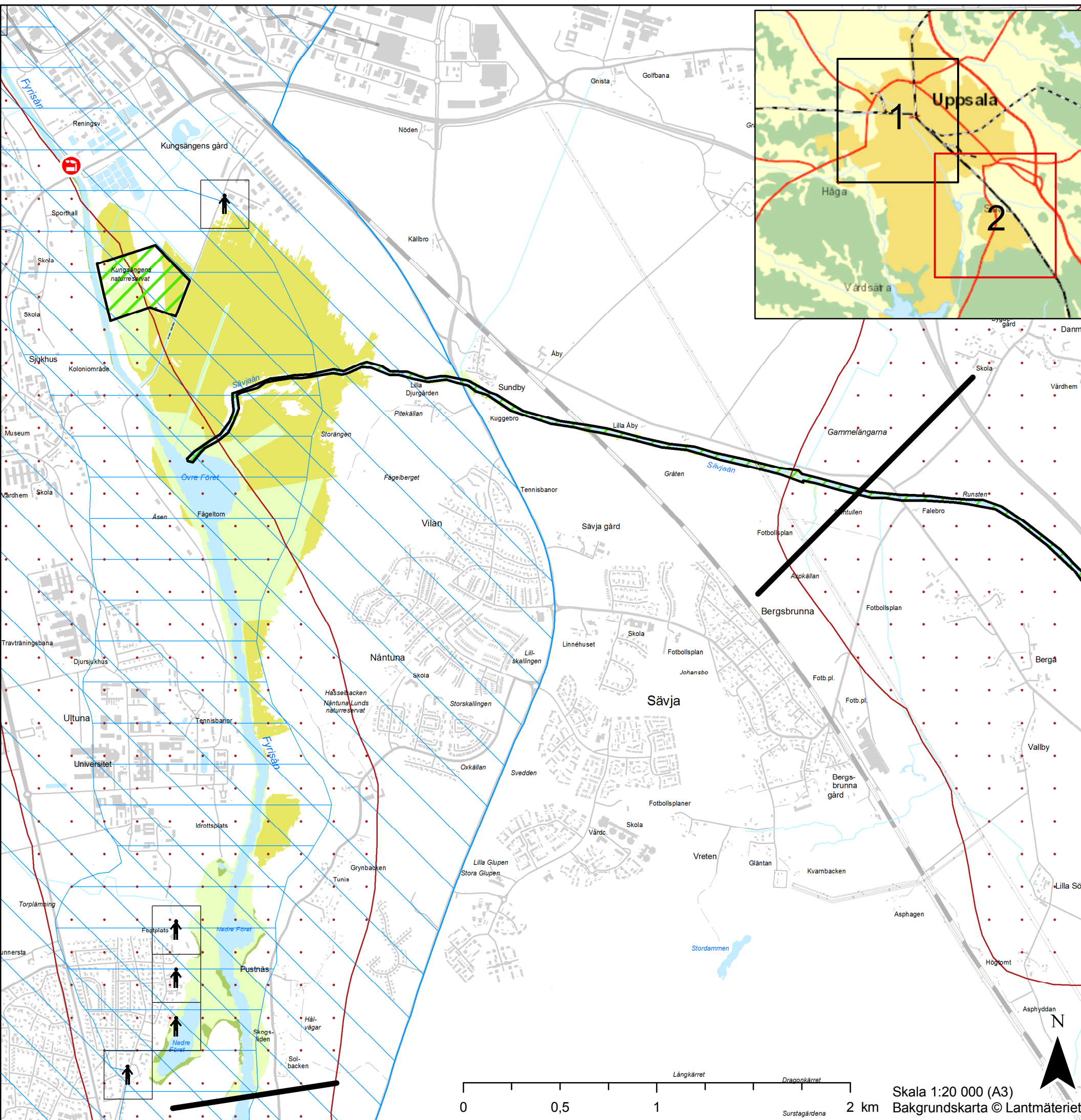
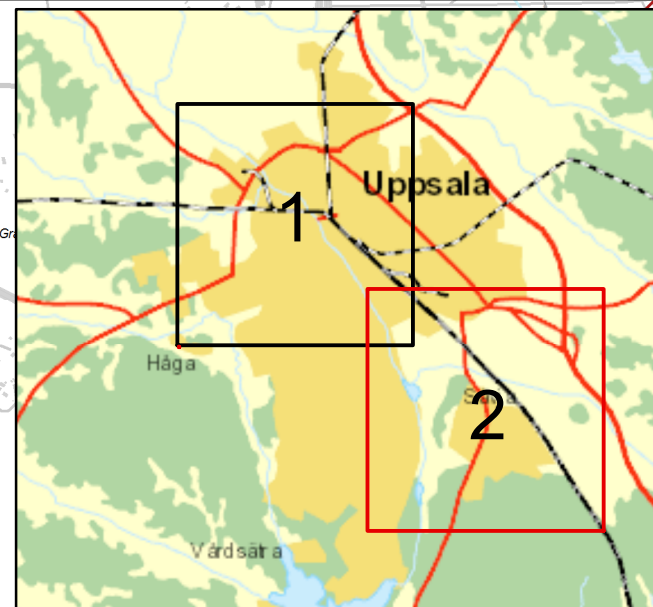
Översvämmade marktyper

-  Bebyggelse (hög, låg, sluten, annan)
-  Industriområde
-  Torg
-  Odlad mark
-  Skog
-  Annan mark (ej brukad åker, annan öppen mark, ospecificerad)

Befolkning inom utbredningsområdet i tätorten

-  1 - 100
-  101 - 300
-  301 - 500
-  501 - 615

Tätort	Uppsala
Vattendrag	Fyrisån
Översvämningskartering	https://www.msb.se/oversvamning/UppsalaQ50
Flöde	50-årsflödet
Framtagen av	Länsstyrelsen i Uppsala län
Fastställd	2013-12-20
Datakällor	Trafikverket, Lantmäteriet, SCB, Riksantikvarieämbetet, Naturvårdsverket, Havs- och vattenmyndigheten, MSB, Länsstyrelsen
Publicerat på	http://www.lansstyrelsen.se/vastmanland/SiteCollectionDocuments/Sv/manniska-och-samhalle/krisberedskap/Riskkartor/UppsalaQ50.pdf



Skala 1:20 000 (A3)
Bakgrundskarta © Lantmäteriet