

# Jönköpings läns författningssamling

## Länsstyrelsen i Jönköpings län



06 FS 2014:22

### Beslut om utvidgat strandskydd i Habo kommun;

Utkom från trycket  
den 28 november 2014

beslutade den 24 november 2014  
(dnr 511-5147-12)

Länsstyrelsen beslutar att, med stöd av 7 kap. 14 § miljöbalken (1998:808), förordna om:

- utvidgat strandskydd om 200 meter på land vid normalt medelvattenstånd vid Alvasjön och Hornsjön i Habo kommun.
- utvidgat strandskydd om 200 meter på land och i vatten vid normalt medelvattenstånd vid Domneådammen i Habo kommun.
- utvidgat strandskydd upp till 200 meter på land och i vatten vid normalt medelvattenstånd vid Stråken i Habo kommun i enlighet med bifogade kartor (se bilaga 1).
- utvidgat strandskydd upp till 300 meter på land och i vatten vid normalt medelvattenstånd vid Vättern i Habo kommun i enlighet med bifogade kartor (se bilaga 1).

Detta beslut ersätter Länsstyrelsen i Skaraborgs läns beslut den 26 juni 1975, dnr 11.123-15-75, i de delar som rör utvidgat strandskyddsområde vid Alvasjön, Domneådammen, Hornsjön, Stråken och Vättern i Habo kommun.

Enligt 7 kap. 14 § miljöbalken gäller beslutet omedelbart även om det överklagas.

---

MINOO AKHTARZAND

Mari-Janne Möller

## Beslut om utvidgat strandskyddsområde vid Vättern i Habo och Jönköpings kommuner

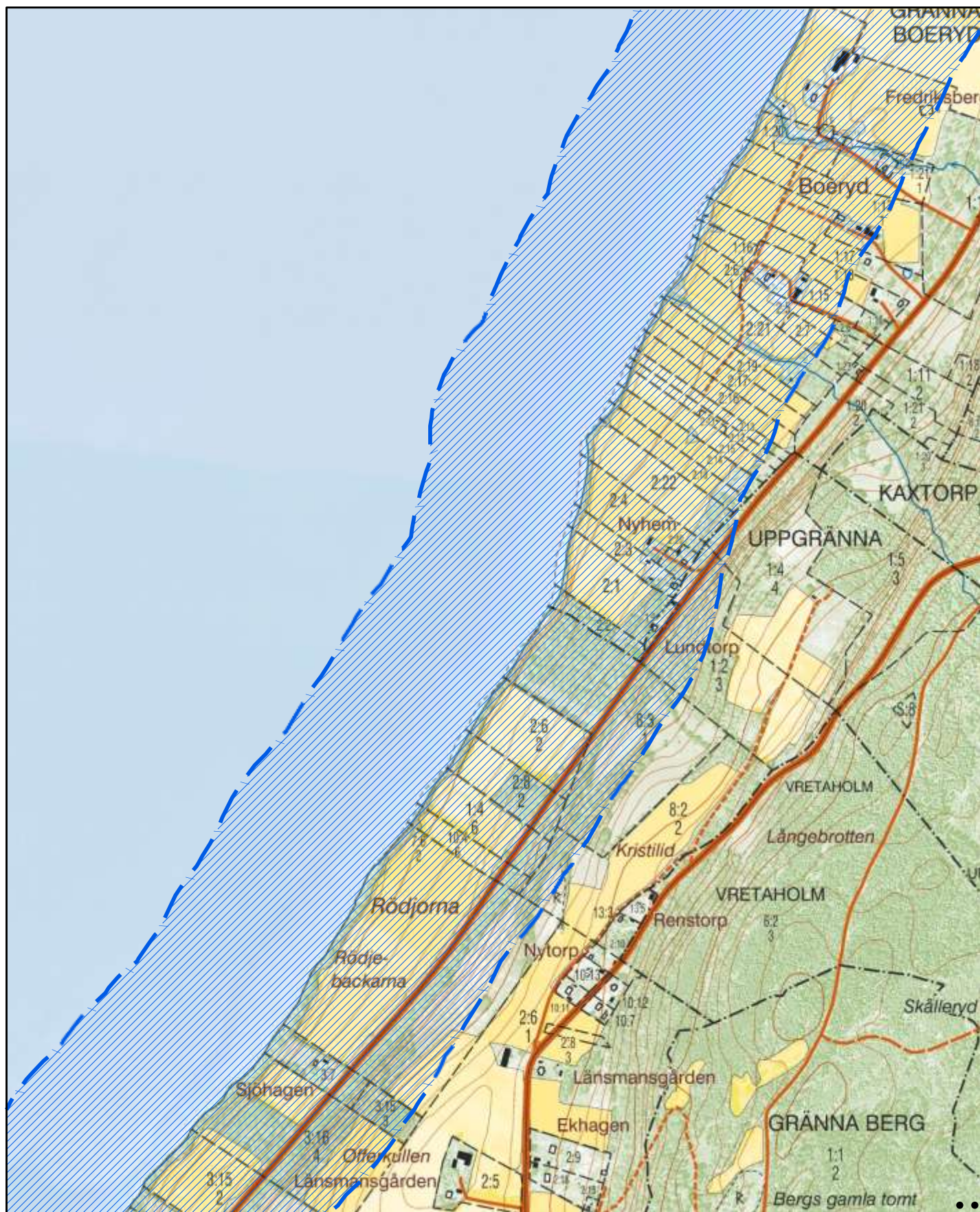


Utvidgat strandskydd på upp till 300 meter från strandlinjen vid normalt medelvattenstånd. Där strandskyddet enligt kartan utvidgas till 300 meter på land varierar gränsen med medelvattenståndet. Där strandskyddet enligt kartan utvidgas till mindre än 300 meter på land är gränsen fast.

0-100 meter utgörs av generellt strandskydd på land och i vatten vid normalt medelvattenstånd.

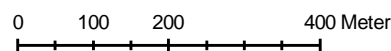
0 100 200 400 Meter

Beslut om utvidgat strandskyddsområde vid Vättern i Habo och Jönköpings kommuner

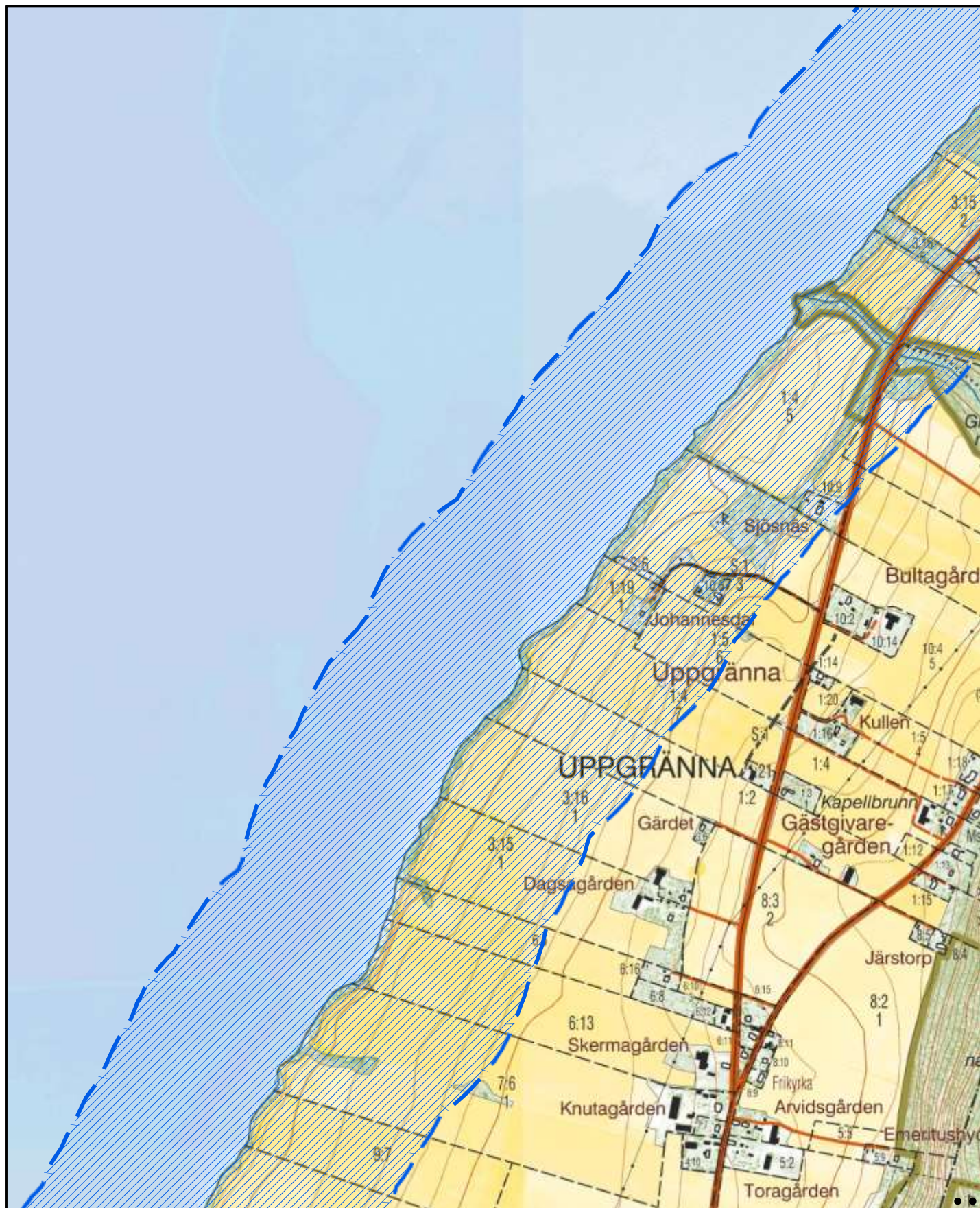


Utvidgat strandskydd på upp till 300 meter från strandlinjen vid normalt medelvattenstånd. Där strandskyddet enligt kartan utvidgas till 300 meter på land varierar gränsen med medelvattenståndet. Där strandskyddet enligt kartan utvidgas till mindre än 300 meter på land är gränsen fast.

0-100 meter utgörs av generellt strandskydd på land och i vatten vid normalt medelvattenstånd.



## Beslut om utvidgat strandskyddsområde vid Vättern i Habo och Jönköpings kommuner

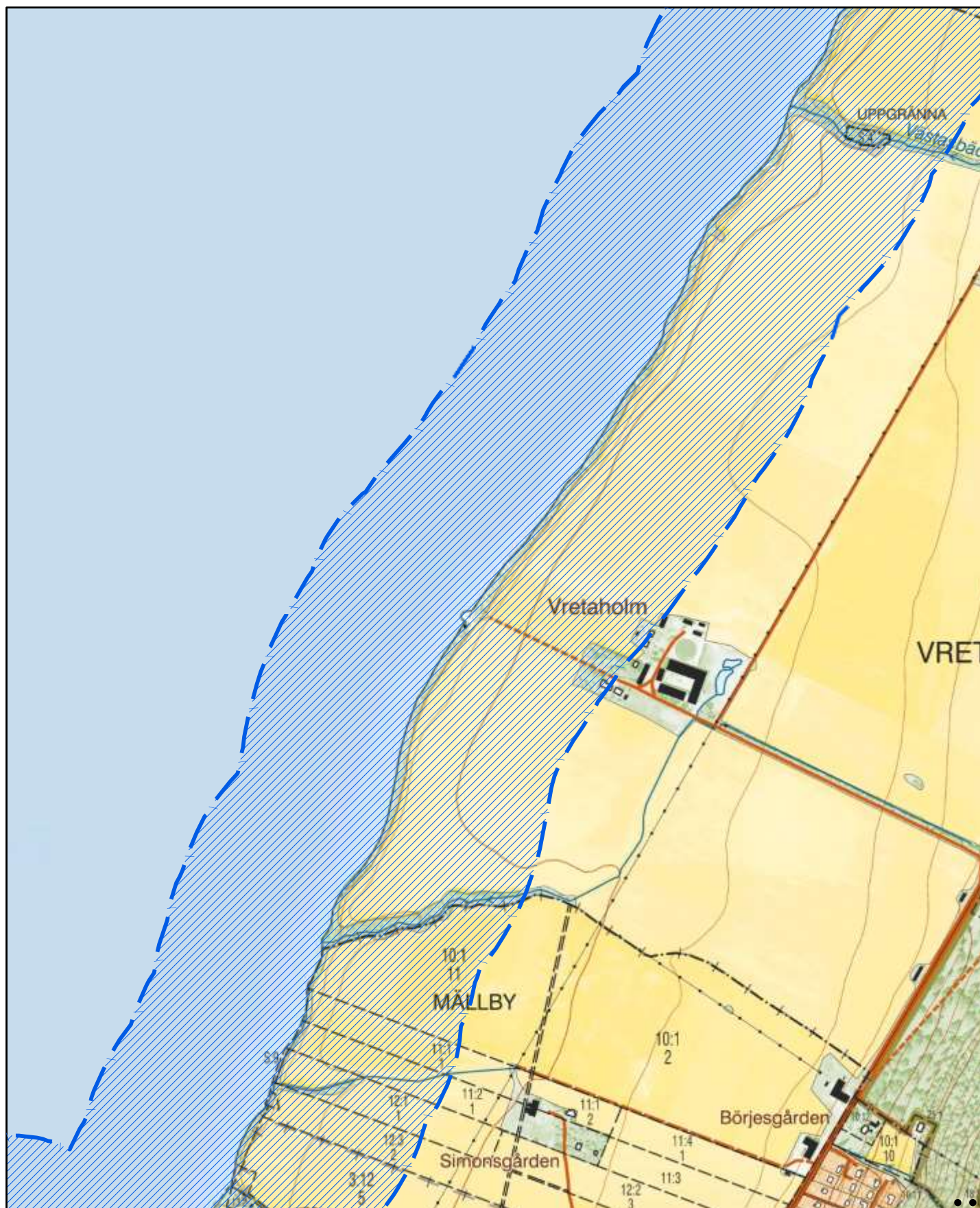


Utvidgat strandskydd på upp till 300 meter från strandlinjen vid normalt medelvattenstånd. Där strandskyddet enligt kartan utvidgas till 300 meter på land varierar gränsen med medelvattenståndet. Där strandskyddet enligt kartan utvidgas till mindre än 300 meter på land är gränsen fast.

0 100 200 400 Meter

0-100 meter utgörs av generellt strandskydd på land och i vatten vid normalt medelvattenstånd.

## Beslut om utvidgat strandskyddsområde vid Vättern i Habo och Jönköpings kommuner



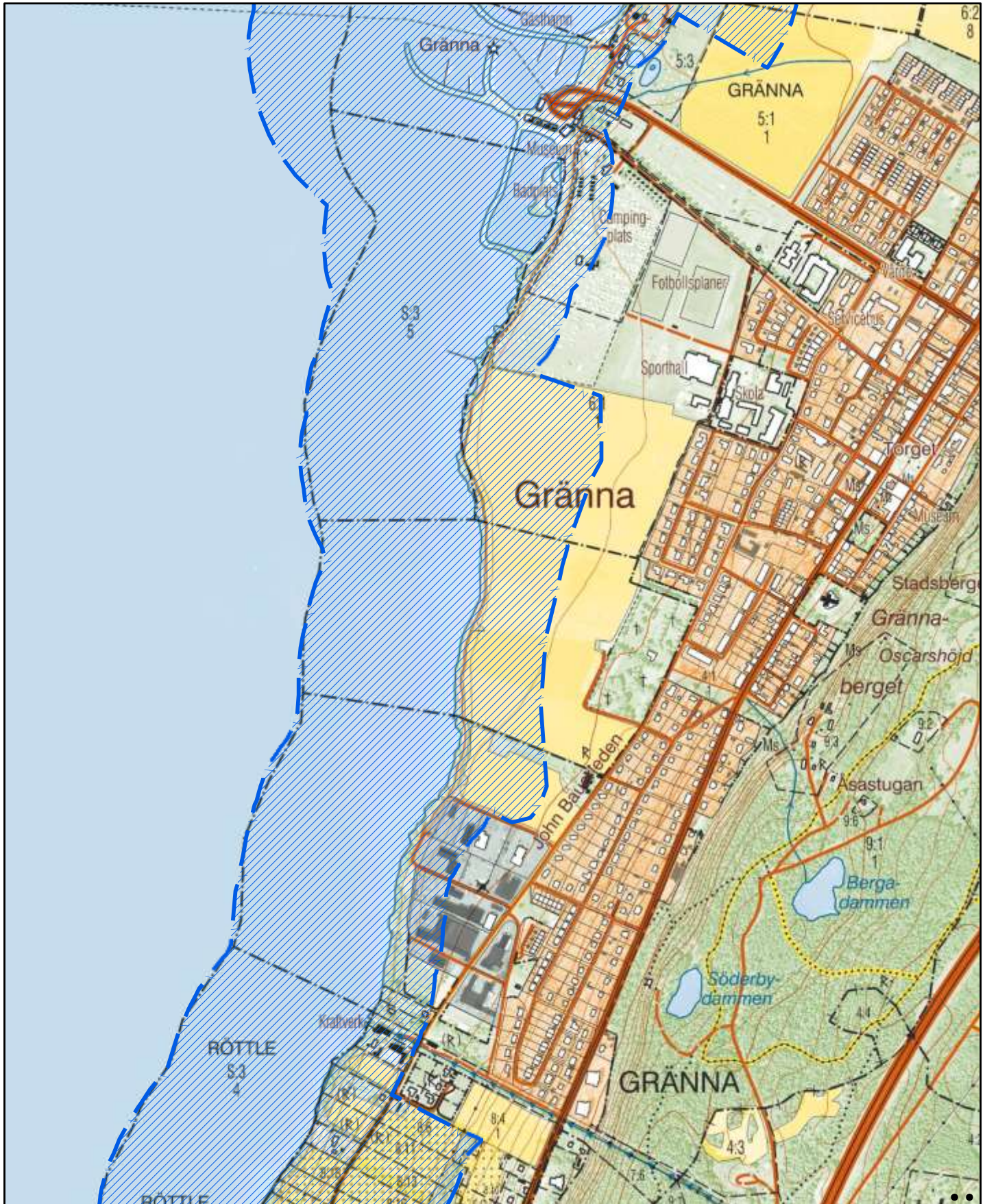
Utvidgat strandskydd på upp till 300 meter från strandlinjen vid normalt medelvattenstånd. Där strandskyddet enligt kartan utvidgas till 300 meter på land varierar gränsen med medelvattenståndet. Där strandskyddet enligt kartan utvidgas till mindre än 300 meter på land är gränsen fast.

0-100 meter utgörs av generellt strandskydd på land och i vatten vid normalt medelvattenstånd.

0 100 200 400 Meter



## Beslut om utvidgat strandskyddsområde vid Vättern i Habo och Jönköpings kommuner



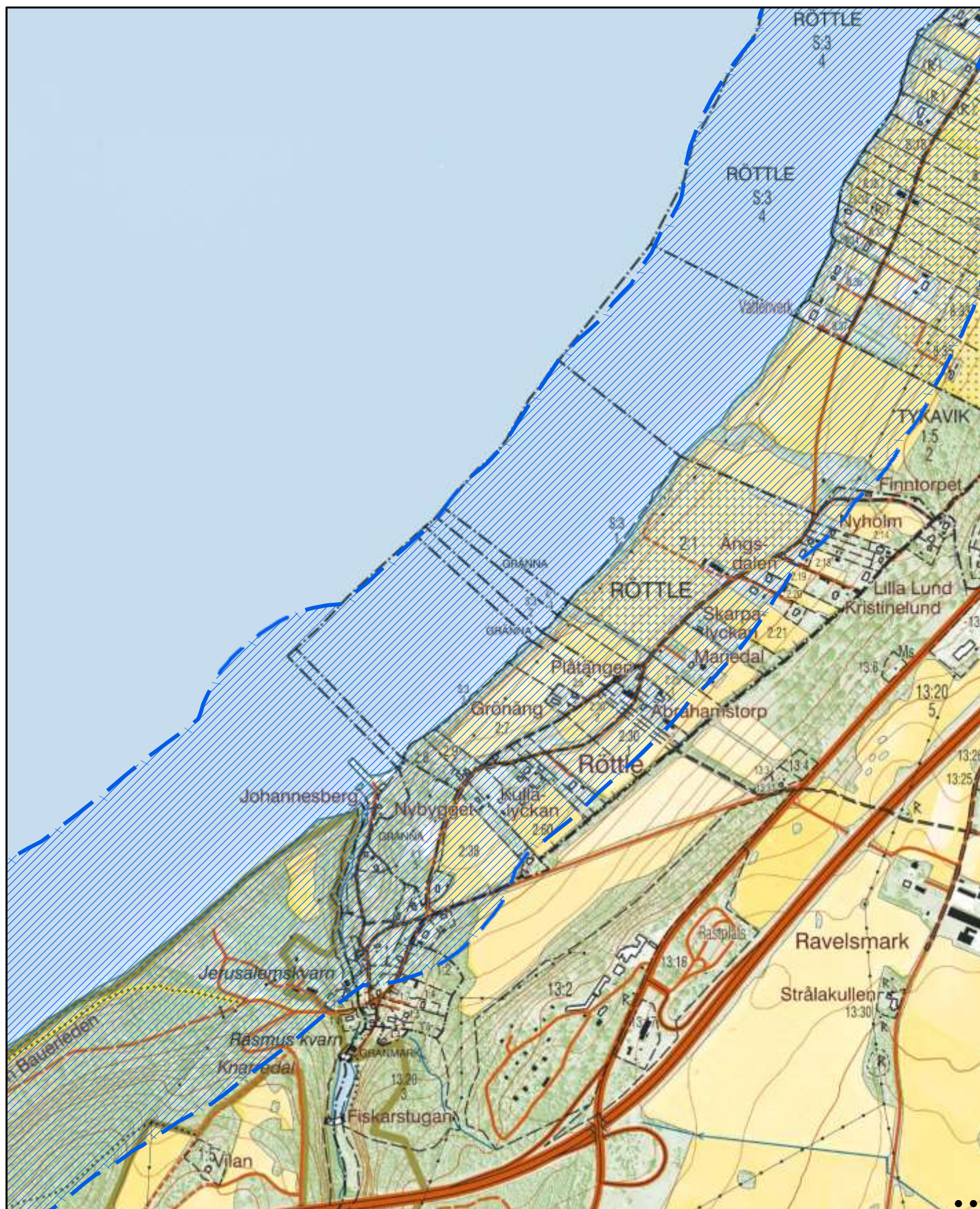
Utvidgat strandskydd på upp till 300 meter från strandlinjen vid normalt medelvattenstånd. Där strandskyddet enligt kartan utvidgas till 300 meter på land varierar gränsen med medelvattenståndet. Där strandskyddet enligt kartan utvidgas till mindre än 300 meter på land är gränsen fast.

0-100 meter utgörs av generellt strandskydd på land och i vatten vid normalt medelvattenstånd.

0 100 200 400 Meter



## Beslut om utvidgat strandskyddsområde vid Vättern i Habo och Jönköpings kommuner



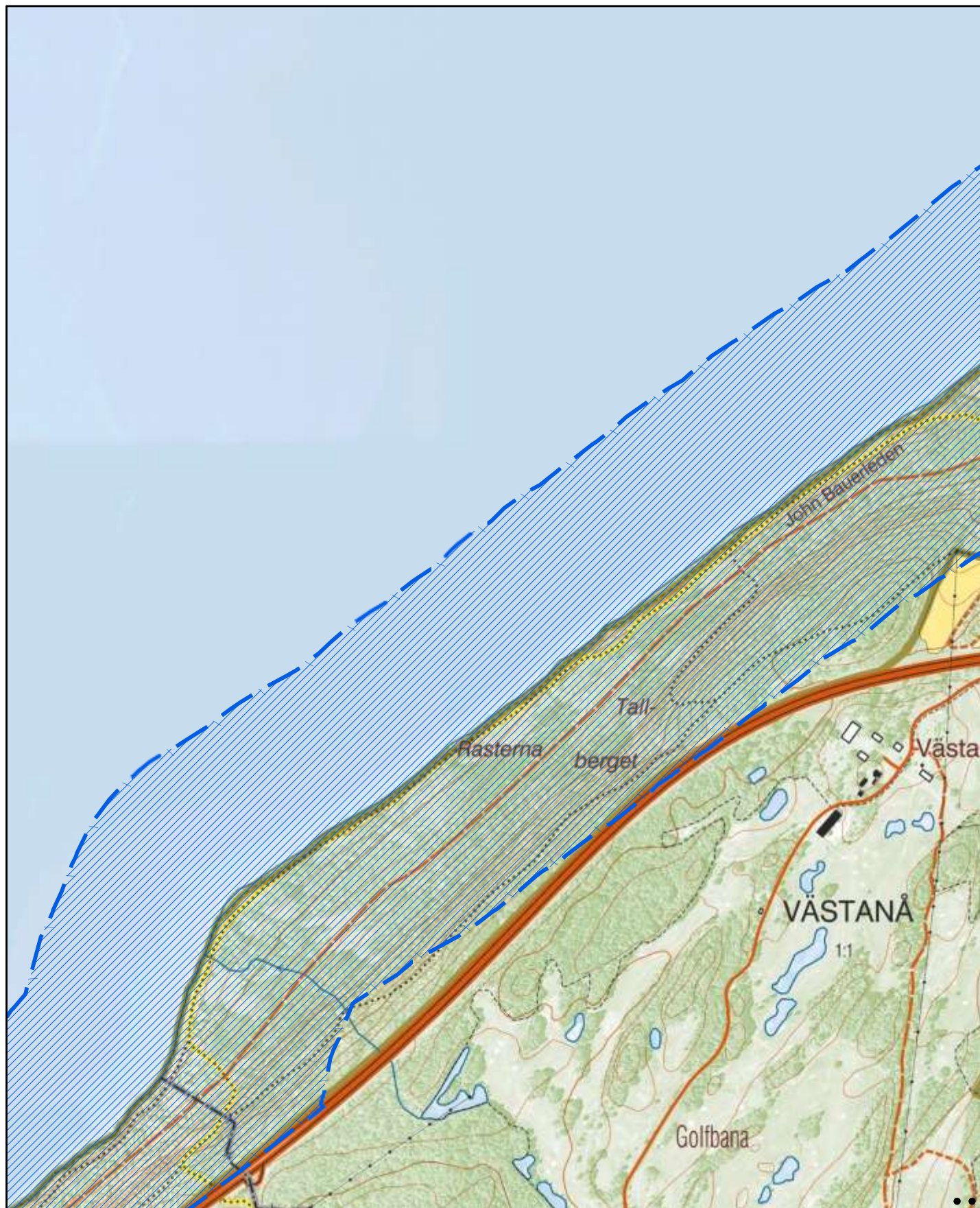
Utvidgat strandskydd på upp till 300 meter från strandlinjen vid normalt medelvattenstånd. Där strandskyddet enligt kartan utvidgas till 300 meter på land varierar gränsen med medelvattenståndet. Där strandskyddet enligt kartan utvidgas till mindre än 300 meter på land är gränsen fast.


0-100 meter utgörs av generellt strandskydd på land och i vatten vid normalt medelvattenstånd.

0 100 200 400 Meter



## Beslut om utvidgat strandskyddsområde vid Vättern i Habo och Jönköpings kommuner

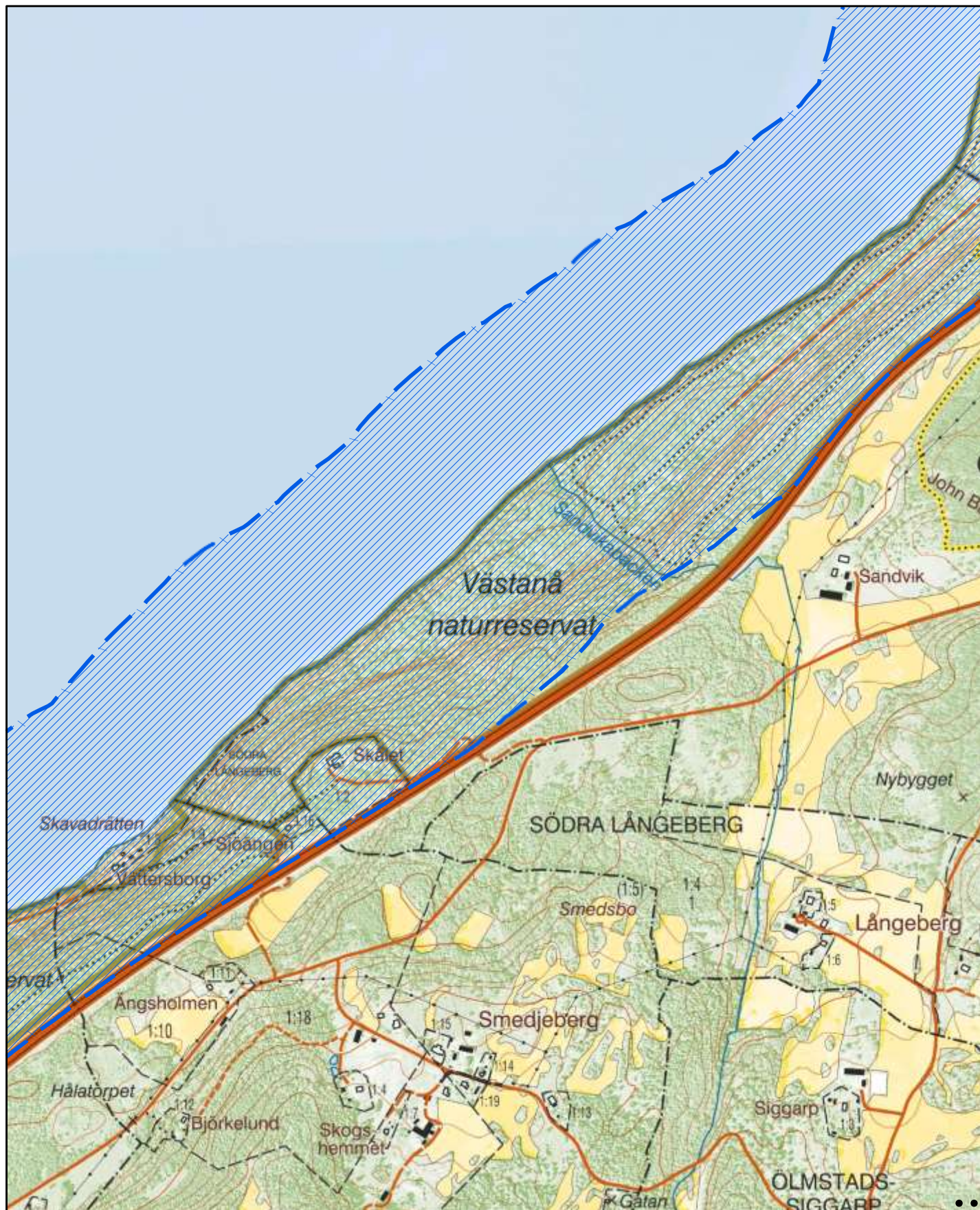


 Utvidgat strandskydd på upp till 300 meter från strandlinjen vid normalt medelvattenstånd. Där strandskyddet enligt kartan utvidgas till 300 meter på land varierar gränsen med medelvattenståndet. Där strandskyddet enligt kartan utvidgas till mindre än 300 meter på land är gränsen fast.

0-100 meter utgörs av generellt strandskydd på land och i vatten vid normalt medelvattenstånd.



Beslut om utvidgat strandskyddsområde vid Vättern i Habo och Jönköpings kommuner

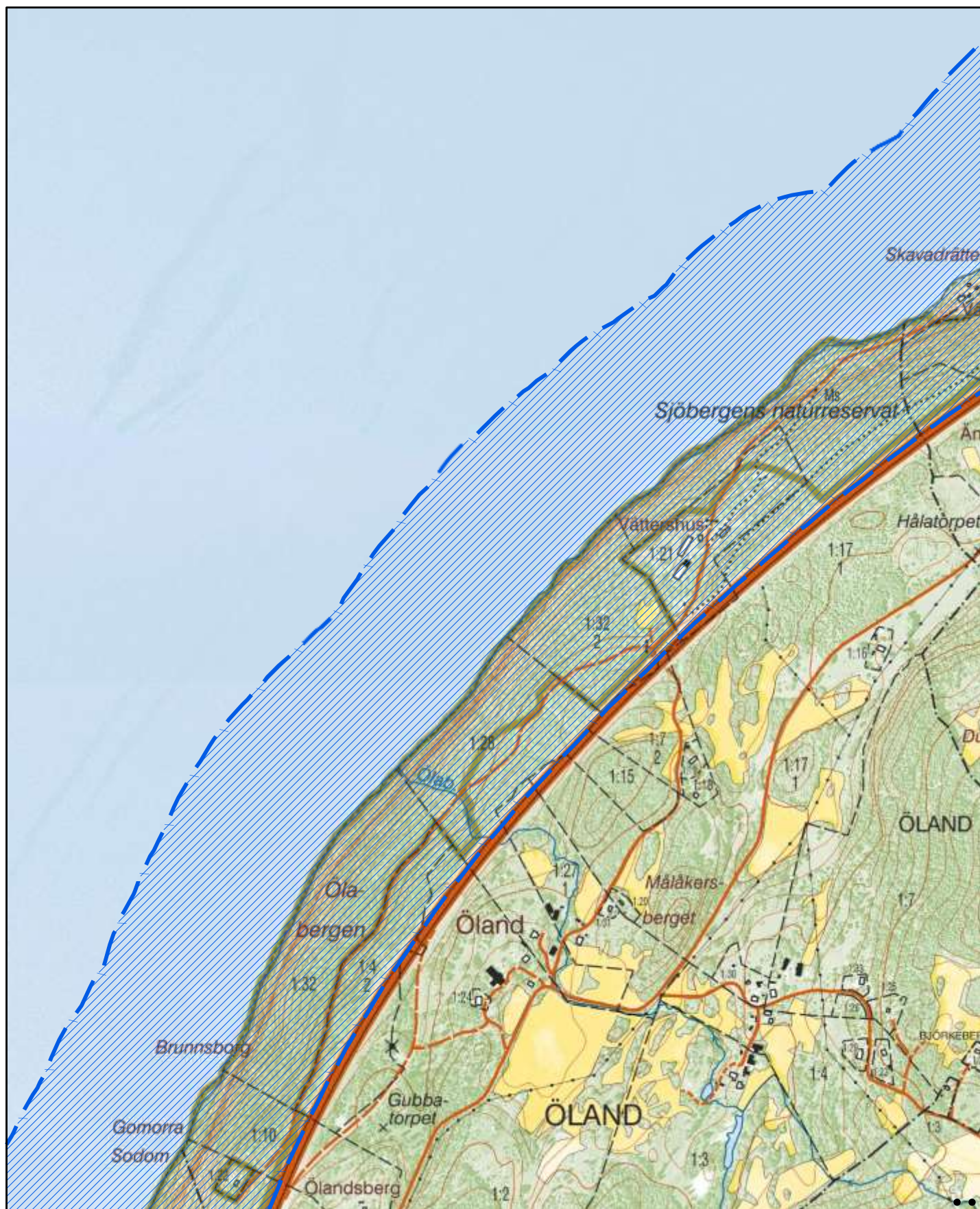


Utvidgat strandskydd på upp till 300 meter från strandlinjen vid normalt medelvattenstånd. Där strandskyddet enligt kartan utvidgas till 300 meter på land varierar gränsen med medelvattenståndet. Där strandskyddet enligt kartan utvidgas till mindre än 300 meter på land är gränsen fast.

0 100 200 400 Meter

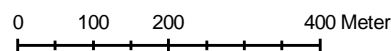
0-100 meter utgörs av generellt strandskydd på land och i vatten vid normalt medelvattenstånd.

## Beslut om utvidgat strandskyddsområde vid Vättern i Habo och Jönköpings kommuner

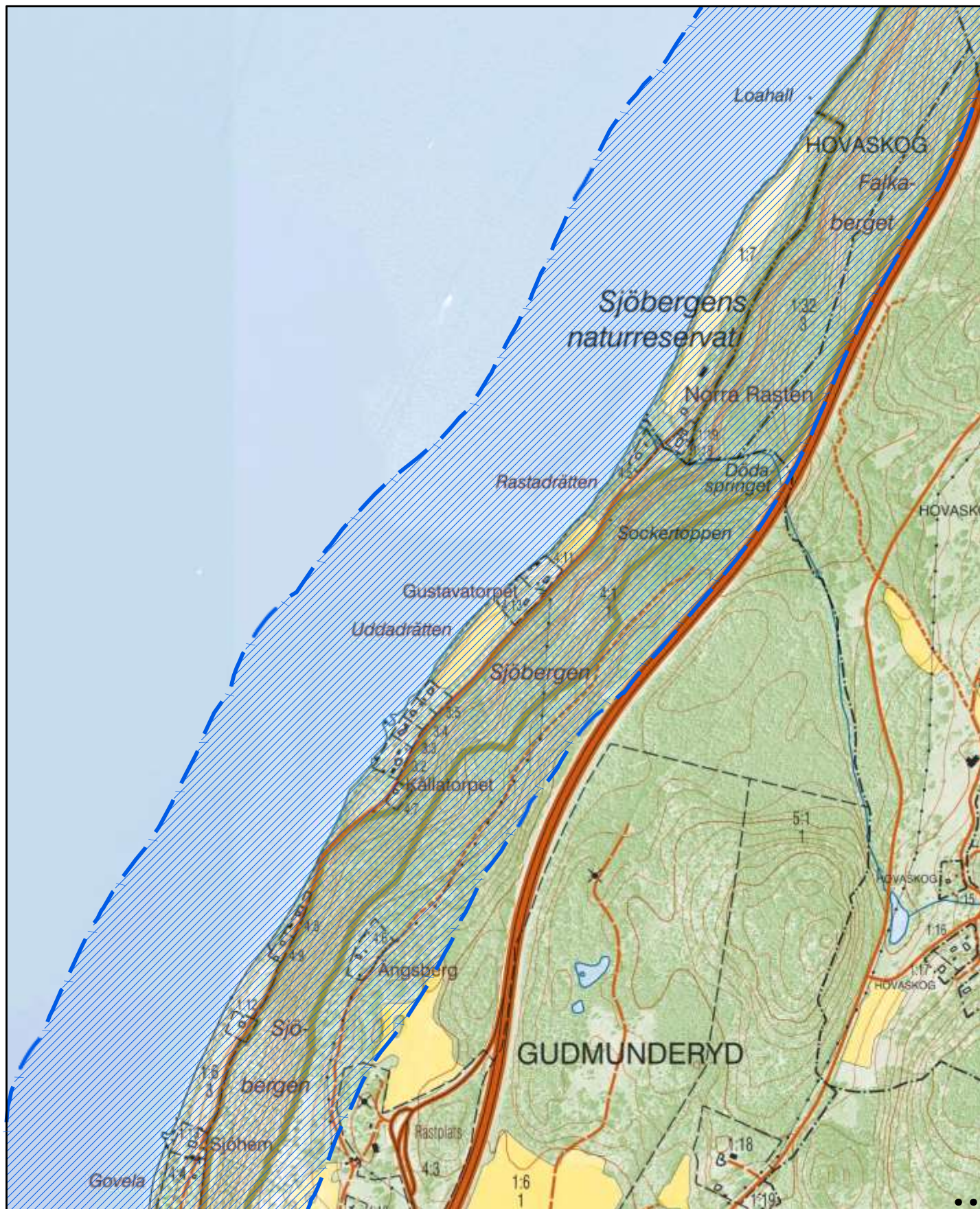


Utvidgat strandskydd på upp till 300 meter från strandlinjen vid normalt medelvattenstånd. Där strandskyddet enligt kartan utvidgas till 300 meter på land varierar gränsen med medelvattenståndet. Där strandskyddet enligt kartan utvidgas till mindre än 300 meter på land är gränsen fast.

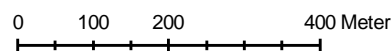
0-100 meter utgörs av generellt strandskydd på land och i vatten vid normalt medelvattenstånd.



Beslut om utvidgat strandskyddsområde vid Vättern i Habo och Jönköpings kommuner

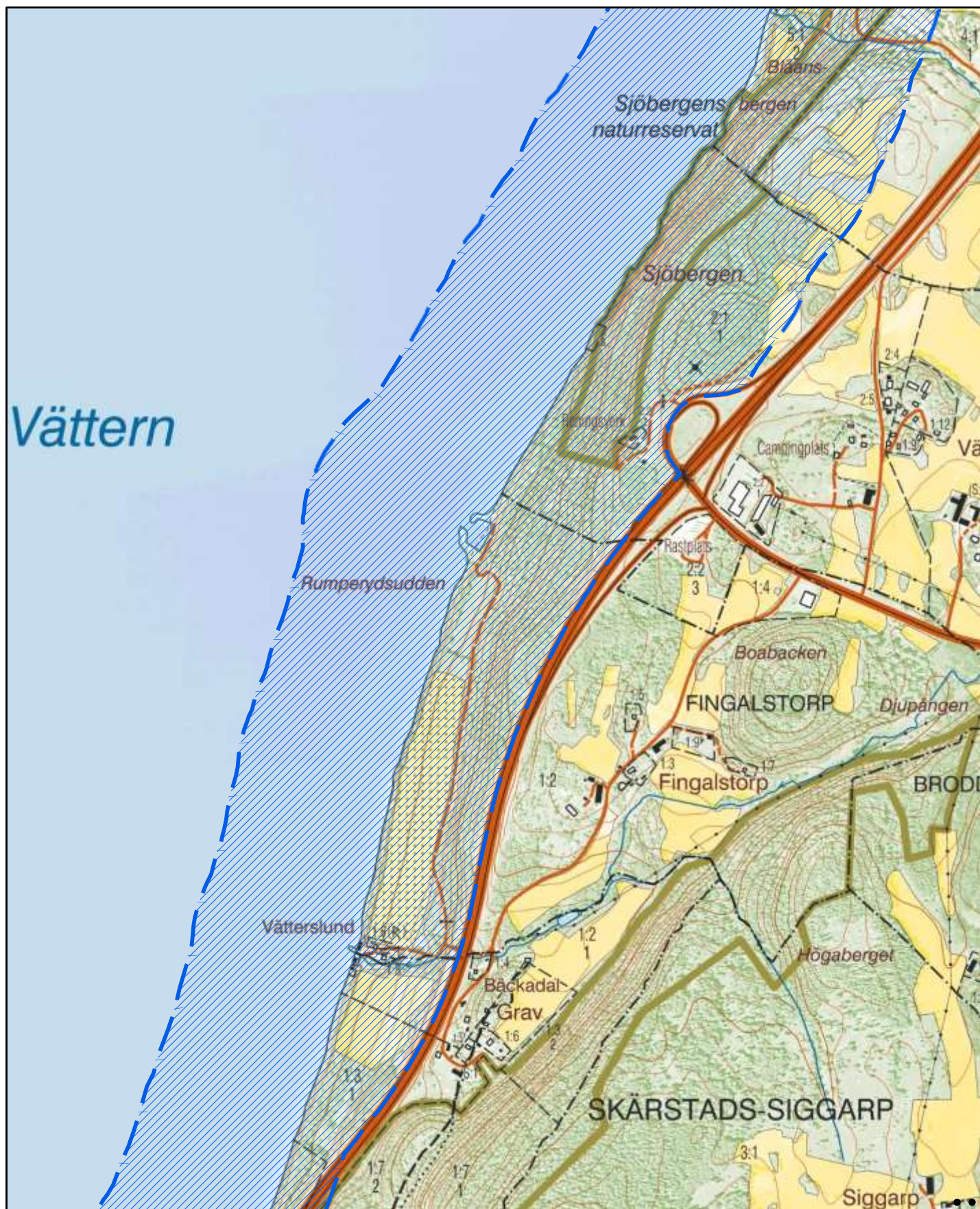



Utvidgat strandskydd på upp till 300 meter från strandlinjen vid normalt medelvattenstånd. Där strandskyddet enligt kartan utvidgas till 300 meter på land varierar gränsen med medelvattenståndet. Där strandskyddet enligt kartan utvidgas till mindre än 300 meter på land är gränsen fast.



0-100 meter utgörs av generellt strandskydd på land och i vatten vid normalt medelvattenstånd.

## Beslut om utvidgat strandskyddsområde vid Vättern i Habo och Jönköpings kommuner



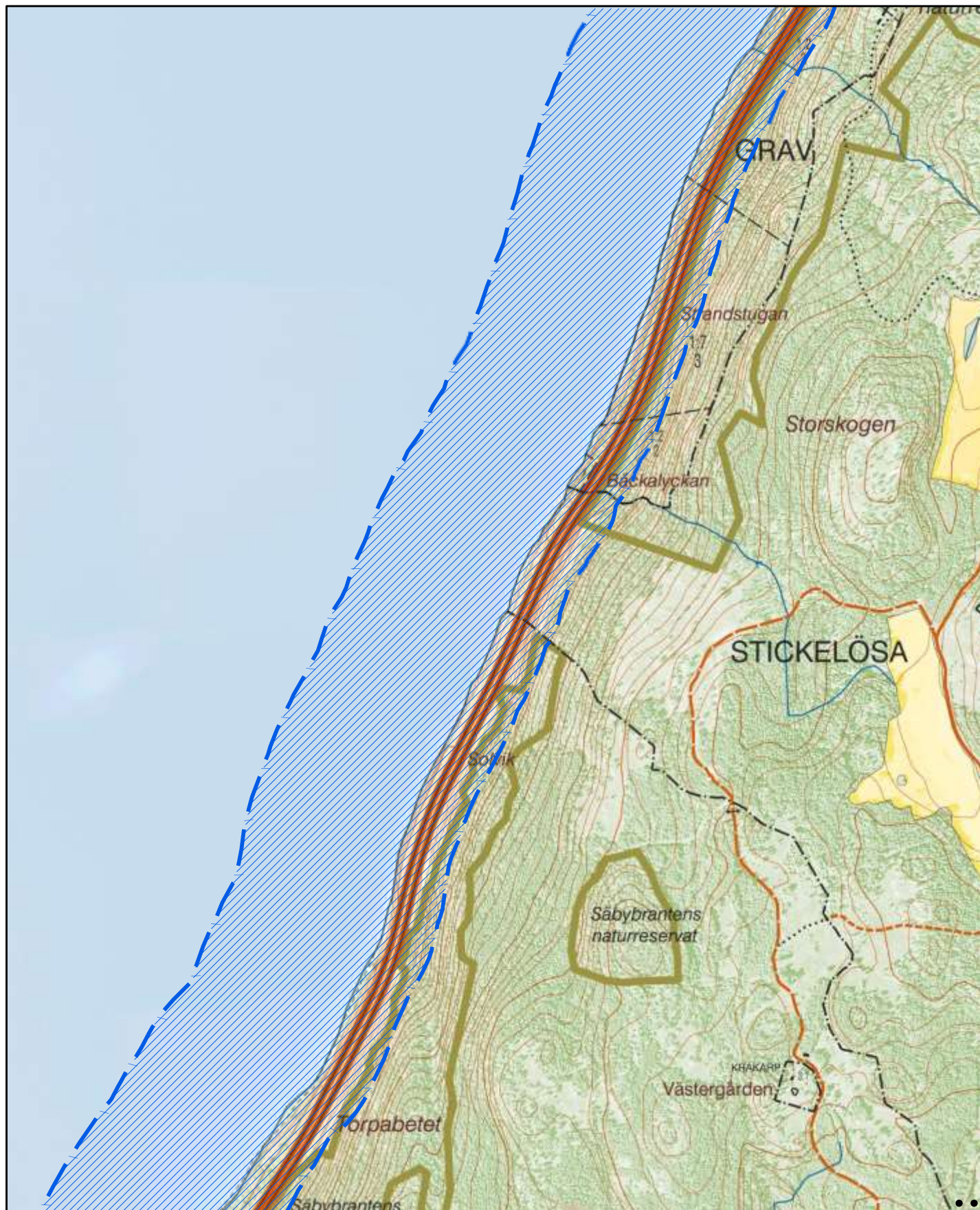

 Utvidgat strandskydd på upp till 300 meter från strandlinjen vid normalt medelvattenstånd. Där strandskyddet enligt kartan utvidgas till 300 meter på land varierar gränsen med medelvattenståndet. Där strandskyddet enligt kartan utvidgas till mindre än 300 meter på land är gränsen fast.

0 100 200 400 Meter

0-100 meter utgörs av generellt strandskydd på land och i vatten vid normalt medelvattenstånd.



## Beslut om utvidgat strandskyddsområde vid Vättern i Habo och Jönköpings kommuner



Utvidgat strandskydd på upp till 300 meter från strandlinjen vid normalt medelvattenstånd. Där strandskyddet enligt kartan utvidgas till 300 meter på land varierar gränsen med medelvattenståndet. Där strandskyddet enligt kartan utvidgas till mindre än 300 meter på land är gränsen fast.

0-100 meter utgörs av generellt strandskydd på land och i vatten vid normalt medelvattenstånd.

0 100 200 400 Meter

## Beslut om utvidgat strandskyddsområde vid Vättern i Habo och Jönköpings kommuner



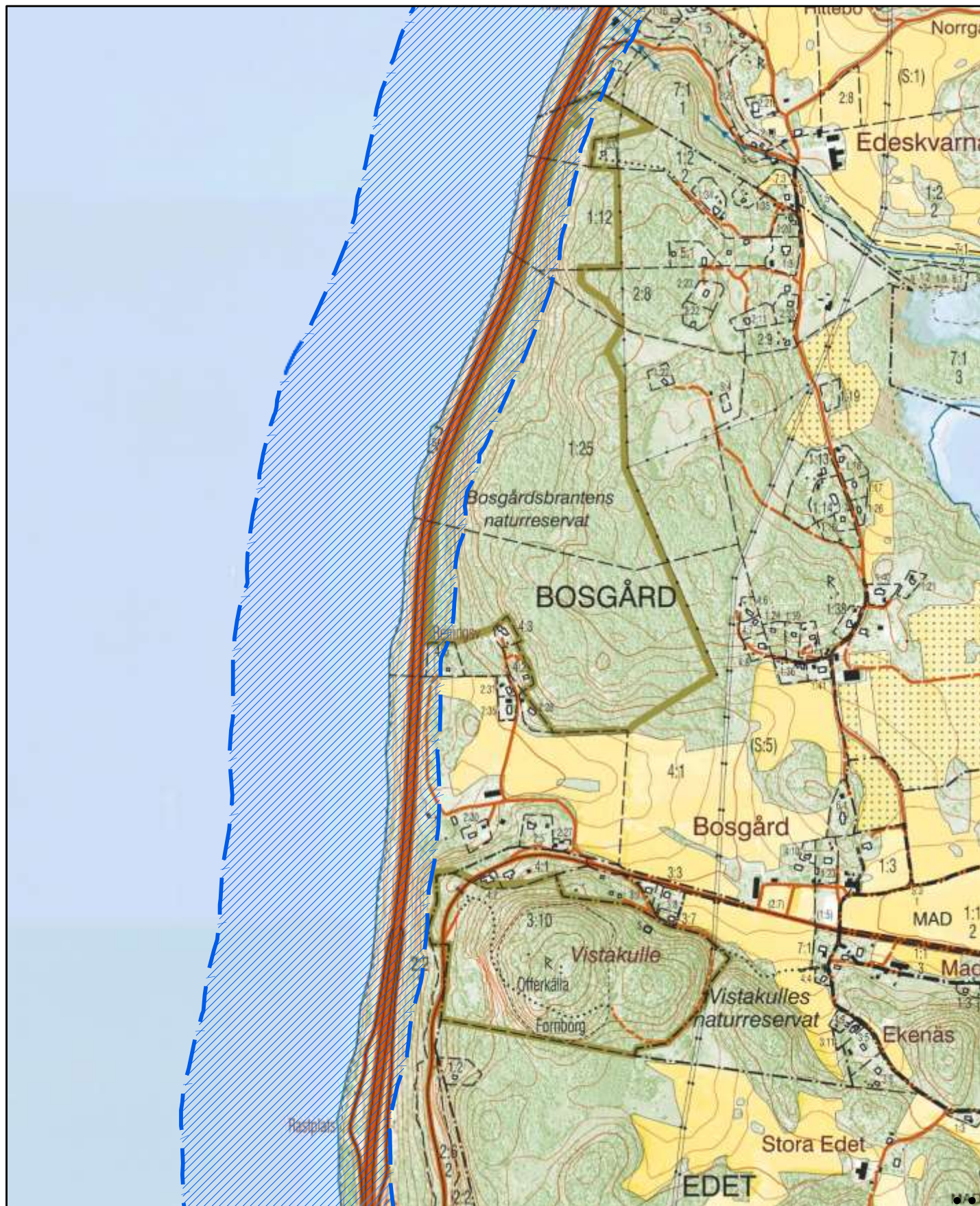
Utvidgat strandskydd på upp till 300 meter från strandlinjen vid normalt medelvattenstånd. Där strandskyddet enligt kartan utvidgas till 300 meter på land varierar gränsen med medelvattenståndet. Där strandskyddet enligt kartan utvidgas till mindre än 300 meter på land är gränsen fast.

0 100 200 400 Meter

0-100 meter utgörs av generellt strandskydd på land och i vatten vid normalt medelvattenstånd.



## Beslut om utvidgat strandskyddsområde vid Vättern i Habo och Jönköpings kommuner

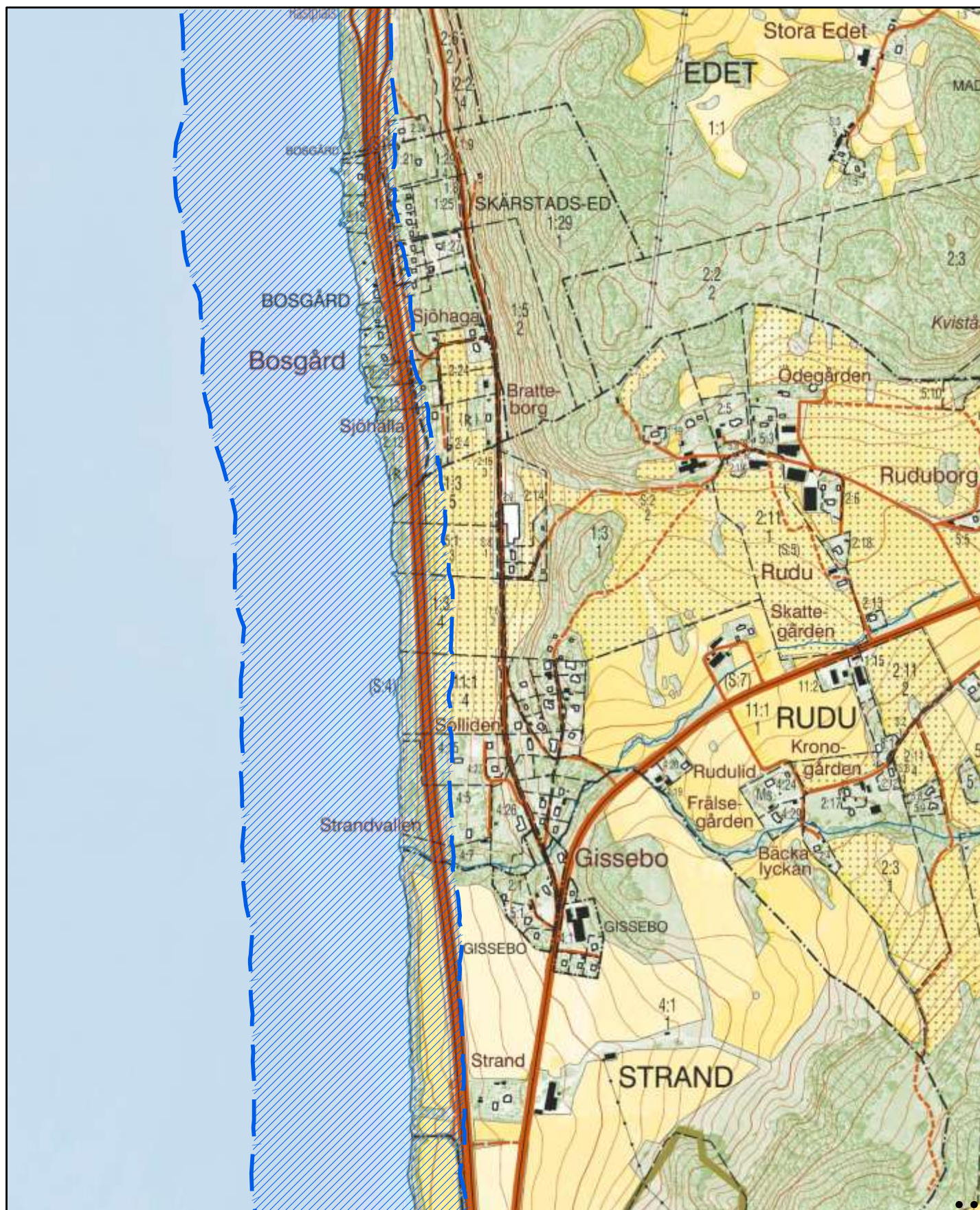


Utvidgat strandskydd på upp till 300 meter från strandlinjen vid normalt medelvattenstånd. Där strandskyddet enligt kartan utvidgas till 300 meter på land varierar gränsen med medelvattenståndet. Där strandskyddet enligt kartan utvidgas till mindre än 300 meter på land är gränsen fast.

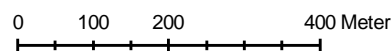
0-100 meter utgörs av generellt strandskydd på land och i vatten vid normalt medelvattenstånd.

0 100 200 400 Meter

Beslut om utvidgat strandskyddsområde vid Vättern i Habo och Jönköpings kommuner



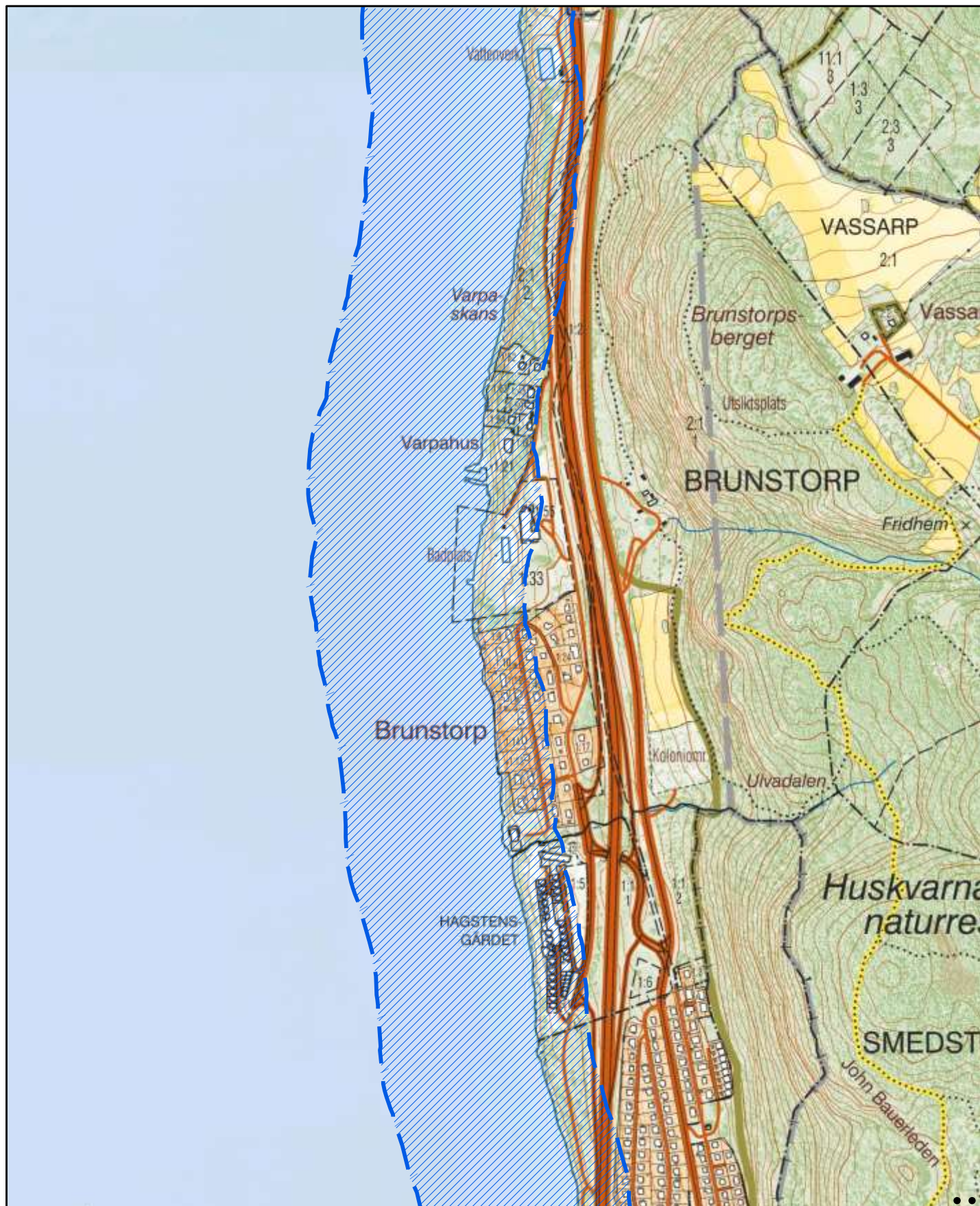
Utvidgat strandskydd på upp till 300 meter från strandlinjen vid normalt medelvattenstånd. Där strandskyddet enligt kartan utvidgas till 300 meter på land varierar gränsen med medelvattenståndet. Där strandskyddet enligt kartan utvidgas till mindre än 300 meter på land är gränsen fast.



0-100 meter utgörs av generellt strandskydd på land och i vatten vid normalt medelvattenstånd.



## Beslut om utvidgat strandskyddsområde vid Vättern i Habo och Jönköpings kommuner



Utvidgat strandskydd på upp till 300 meter från strandlinjen vid normalt medelvattenstånd. Där strandskyddet enligt kartan utvidgas till 300 meter på land varierar gränsen med medelvattenståndet. Där strandskyddet enligt kartan utvidgas till mindre än 300 meter på land är gränsen fast.

0-100 meter utgörs av generellt strandskydd på land och i vatten vid normalt medelvattenstånd.

0 100 200 400 Meter



## Beslut om utvidgat strandskyddsområde vid Vättern i Habo och Jönköpings kommuner

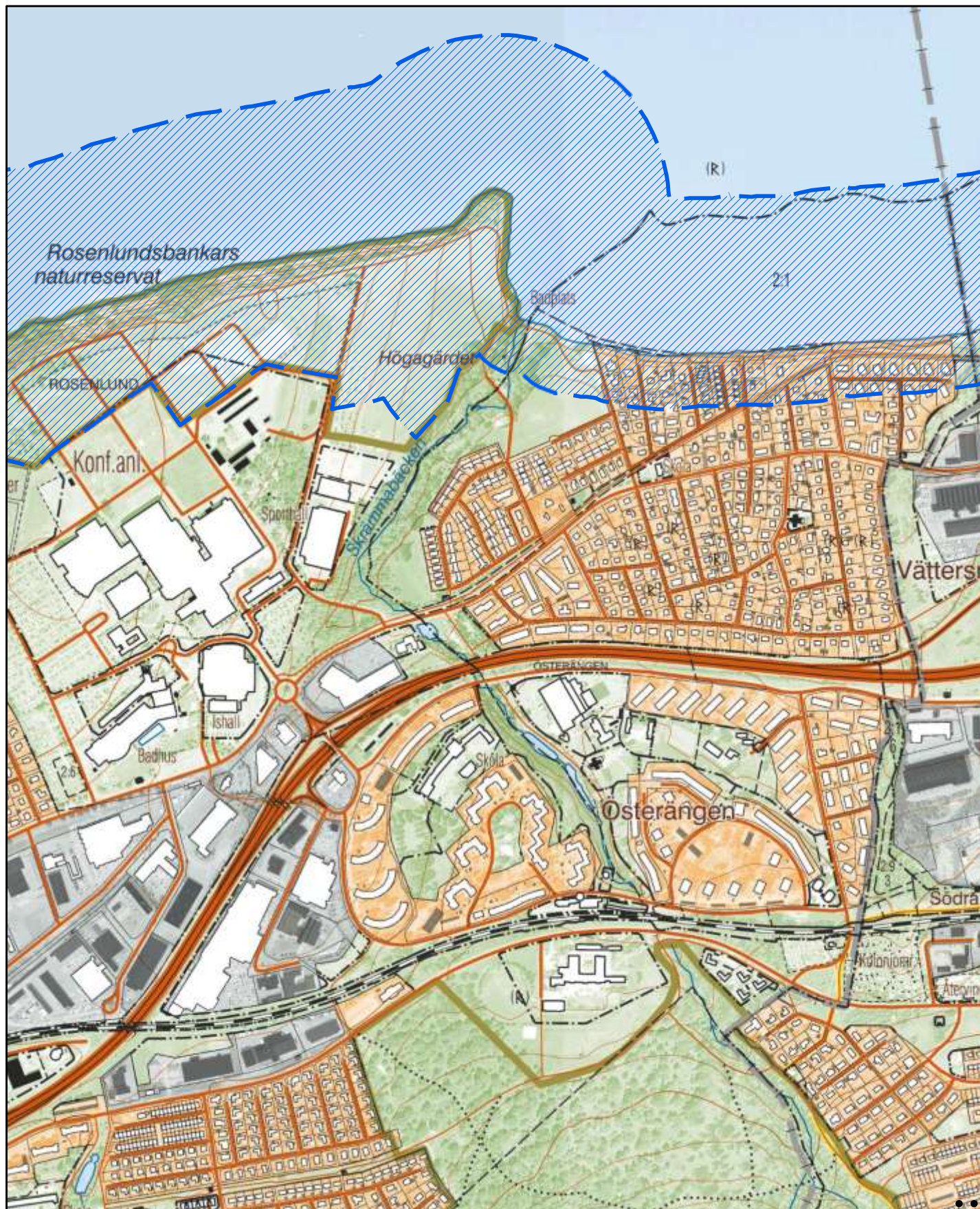



Utvidgat strandskydd på upp till 300 meter från strandlinjen vid normalt medelvattenstånd. Där strandskyddet enligt kartan utvidgas till 300 meter på land varierar gränsen med medelvattenståndet. Där strandskyddet enligt kartan utvidgas till mindre än 300 meter på land är gränsen fast.

0-100 meter utgörs av generellt strandskydd på land och i vatten vid normalt medelvattenstånd.

0 100 200 400 Meter

## Beslut om utvidgat strandskyddsområde vid Vättern i Habo och Jönköpings kommuner




 Utvidgat strandskydd på upp till 300 meter från strandlinjen vid normalt medelvattenstånd. Där strandskyddet enligt kartan utvidgas till 300 meter på land varierar gränsen med medelvattenståndet. Där strandskyddet enligt kartan utvidgas till mindre än 300 meter på land är gränsen fast.

0-100 meter utgörs av generellt strandskydd på land och i vatten vid normalt medelvattenstånd.

0 100 200 400 Meter

## Beslut om utvidgat strandskyddsområde vid Vättern i Habo och Jönköpings kommuner



Utvidgat strandskydd på upp till 300 meter från strandlinjen vid normalt medelvattenstånd. Där strandskyddet enligt kartan utvidgas till 300 meter på land varierar gränsen med medelvattenståndet. Där strandskyddet enligt kartan utvidgas till mindre än 300 meter på land är gränsen fast.

0 100 200 400 Meter

0-100 meter utgörs av generellt strandskydd på land och i vatten vid normalt medelvattenstånd.



## Beslut om utvidgat strandskyddsområde vid Vättern i Habo och Jönköpings kommuner



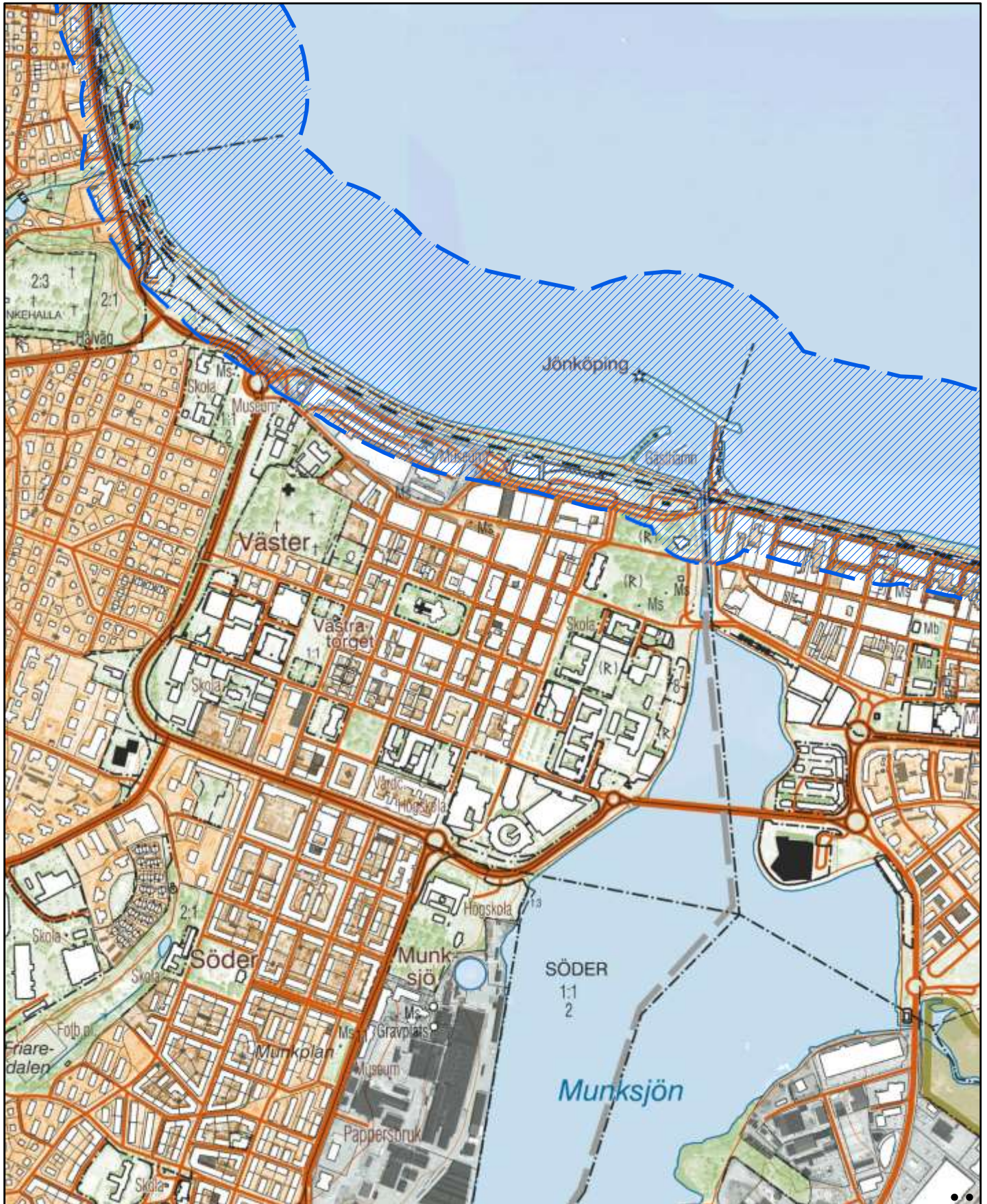
Utvidgat strandskydd på upp till 300 meter från strandlinjen vid normalt medelvattenstånd. Där strandskyddet enligt kartan utvidgas till 300 meter på land varierar gränsen med medelvattenståndet. Där strandskyddet enligt kartan utvidgas till mindre än 300 meter på land är gränsen fast.

0-100 meter utgörs av generellt strandskydd på land och i vatten vid normalt medelvattenstånd.

0 100 200 400 Meter



## Beslut om utvidgat strandskyddsområde vid Vättern i Habo och Jönköpings kommuner



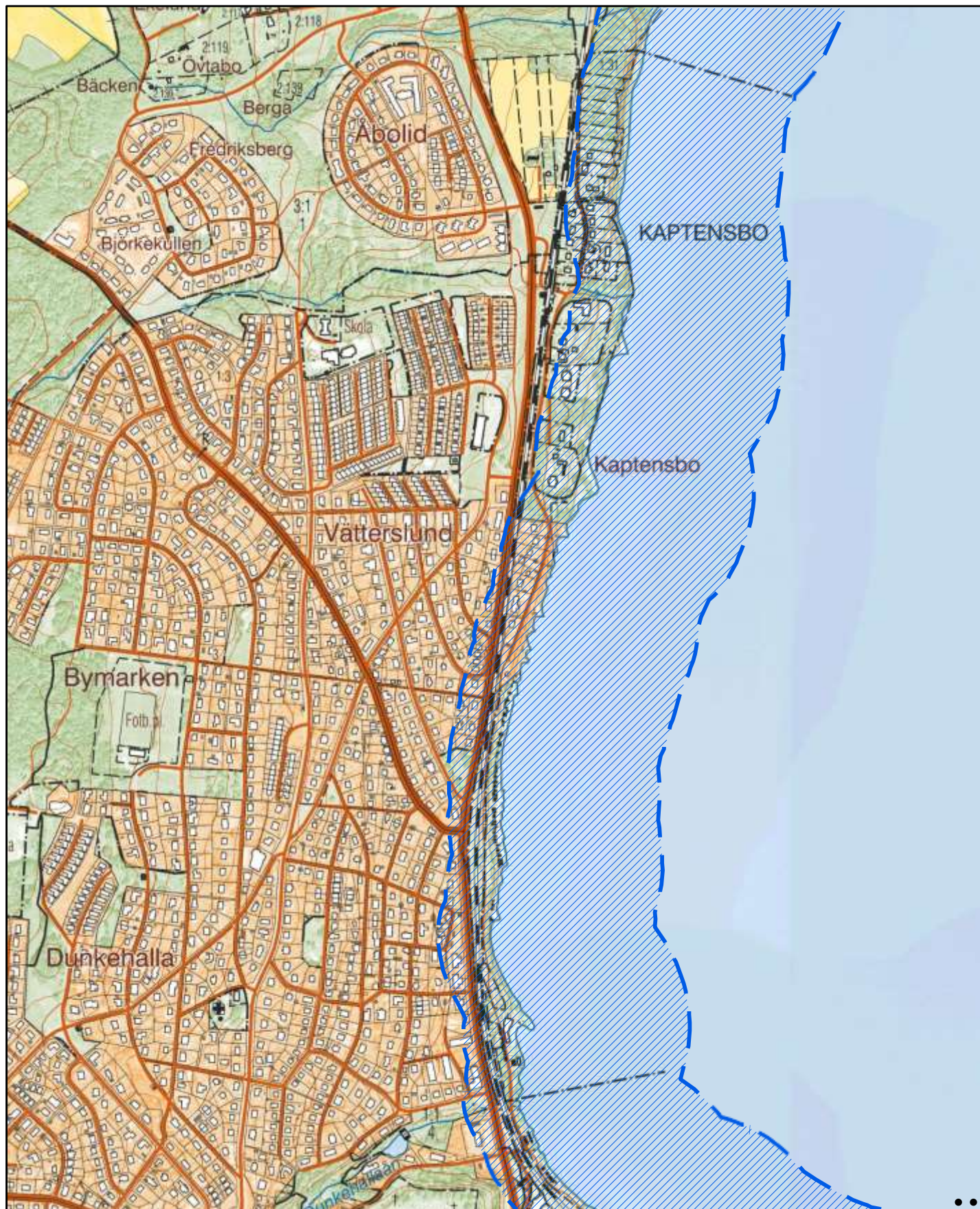
Utvidgat strandskydd på upp till 300 meter från strandlinjen vid normalt medelvattenstånd. Där strandskyddet enligt kartan utvidgas till 300 meter på land varierar gränsen med medelvattenståndet. Där strandskyddet enligt kartan utvidgas till mindre än 300 meter på land är gränsen fast.

0-100 meter utgörs av generellt strandskydd på land och i vatten vid normalt medelvattenstånd.

0 100 200 400 Meter



## Beslut om utvidgat strandskyddsområde vid Vättern i Habo och Jönköpings kommuner



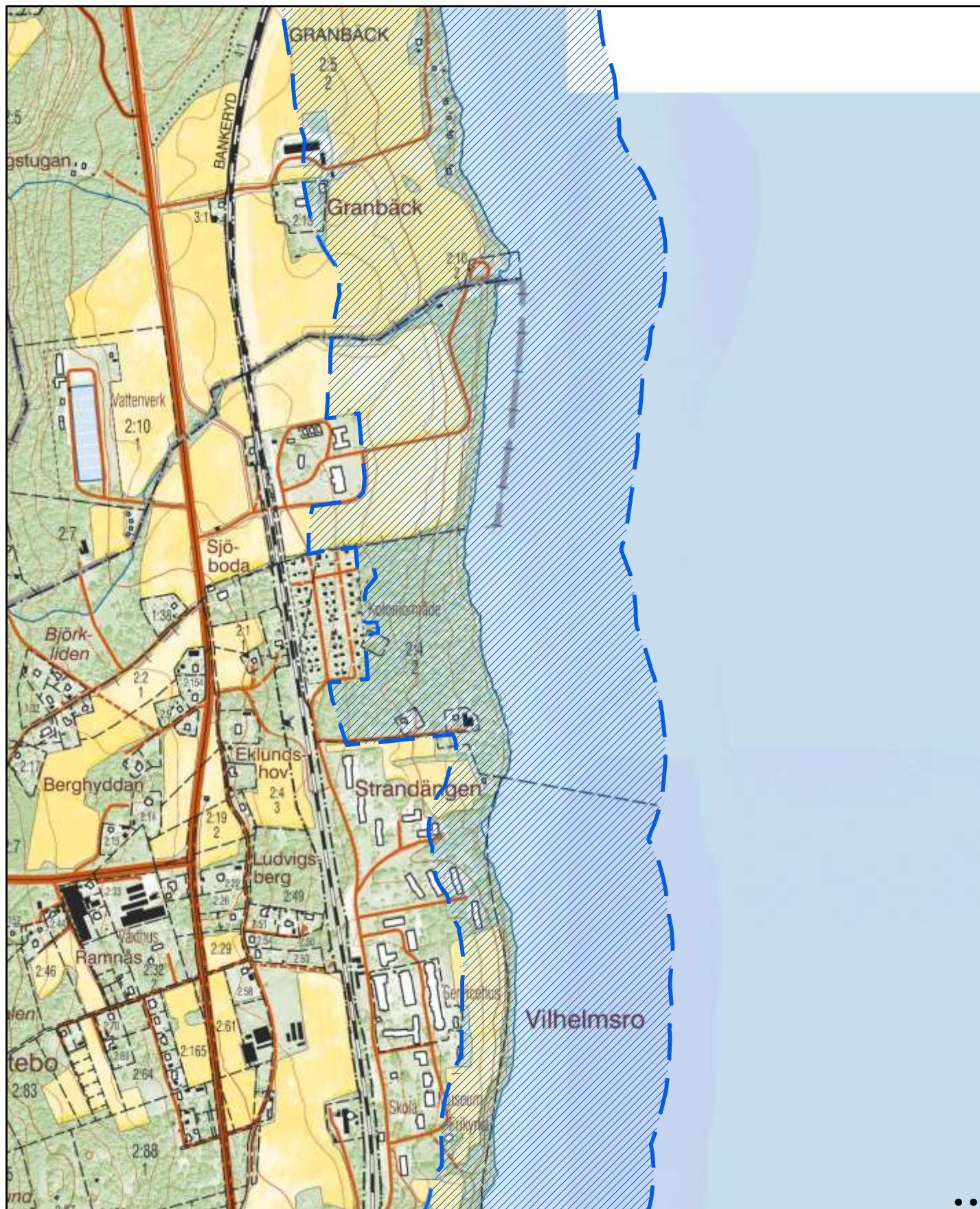
Utvidgat strandskydd på upp till 300 meter från strandlinjen vid normalt medelvattenstånd. Där strandskyddet enligt kartan utvidgas till 300 meter på land varierar gränsen med medelvattenståndet. Där strandskyddet enligt kartan utvidgas till mindre än 300 meter på land är gränsen fast.

0-100 meter utgörs av generellt strandskydd på land och i vatten vid normalt medelvattenstånd.

0 100 200 400 Meter



## Beslut om utvidgat strandskyddsområde vid Vättern i Habo och Jönköpings kommuner



Utvidgat strandskydd på upp till 300 meter från strandlinjen vid normalt medelvattenstånd. Där strandskyddet enligt kartan utvidgas till 300 meter på land varierar gränsen med medelvattenståndet. Där strandskyddet enligt kartan utvidgas till mindre än 300 meter på land är gränsen fast.

0-100 meter utgörs av generellt strandskydd på land och i vatten vid normalt medelvattenstånd.

0 100 200 400 Meter



## Beslut om utvidgat strandskyddsområde vid Vättern i Habo och Jönköpings kommuner



Utvidgat strandskydd på upp till 300 meter från strandlinjen vid normalt medelvattenstånd. Där strandskyddet enligt kartan utvidgas till 300 meter på land varierar gränsen med medelvattenståndet. Där strandskyddet enligt kartan utvidgas till mindre än 300 meter på land är gränsen fast.

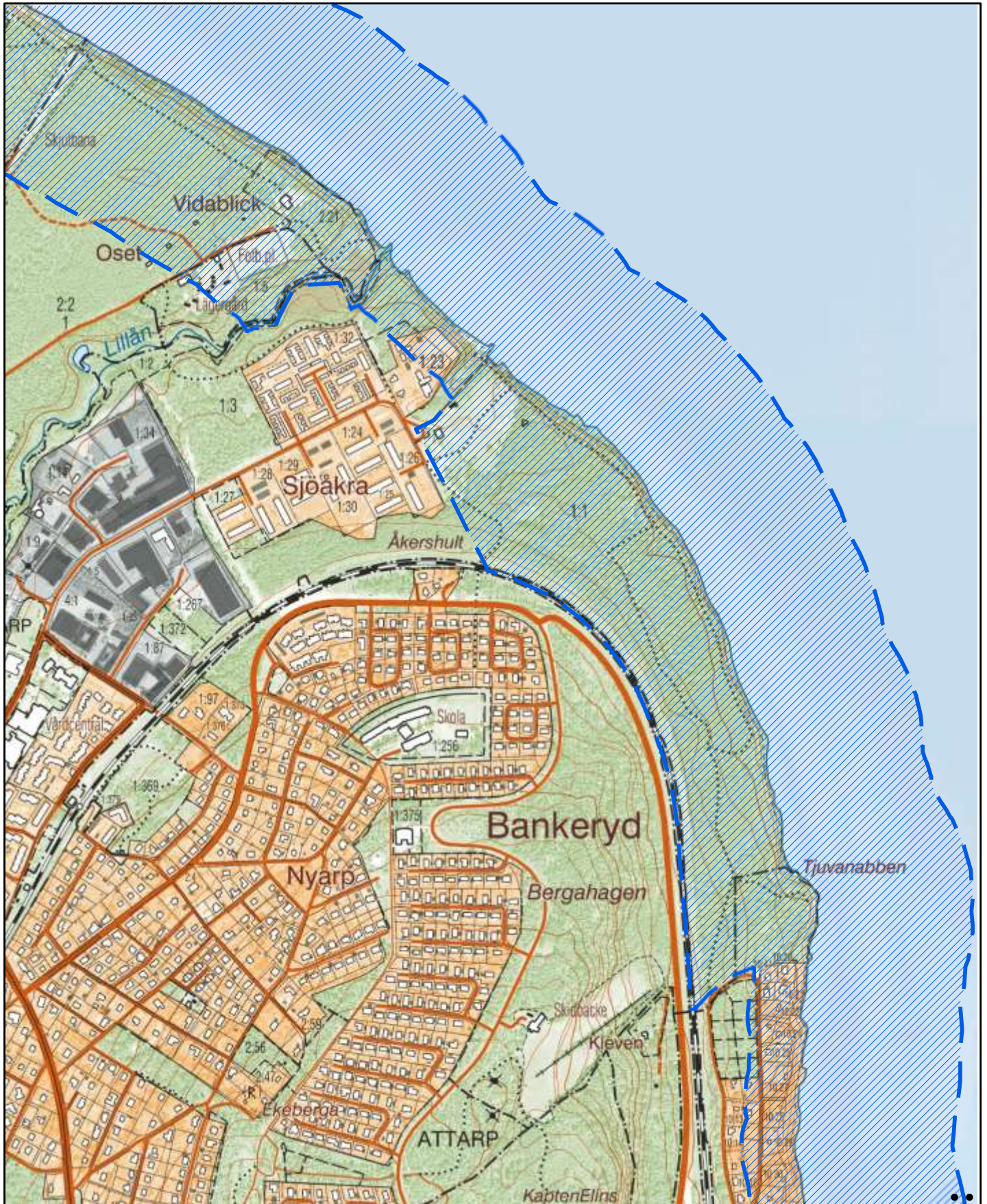
0-100 meter utgörs av generellt strandskydd på land och i vatten vid normalt medelvattenstånd.

0 100 200 400 Meter





## Beslut om utvidgat strandskyddsområde vid Vättern i Habo och Jönköpings kommuner




Utvidgat strandskydd på upp till 300 meter från strandlinjen vid normalt medelvattenstånd. Där strandskyddet enligt kartan utvidgas till 300 meter på land varierar gränsen med medelvattenståndet. Där strandskyddet enligt kartan utvidgas till mindre än 300 meter på land är gränsen fast.

0-100 meter utgörs av generellt strandskydd på land och i vatten vid normalt medelvattenstånd.

0 100 200 400 Meter

## Beslut om utvidgat strandskyddsområde vid Vättern i Habo och Jönköpings kommuner

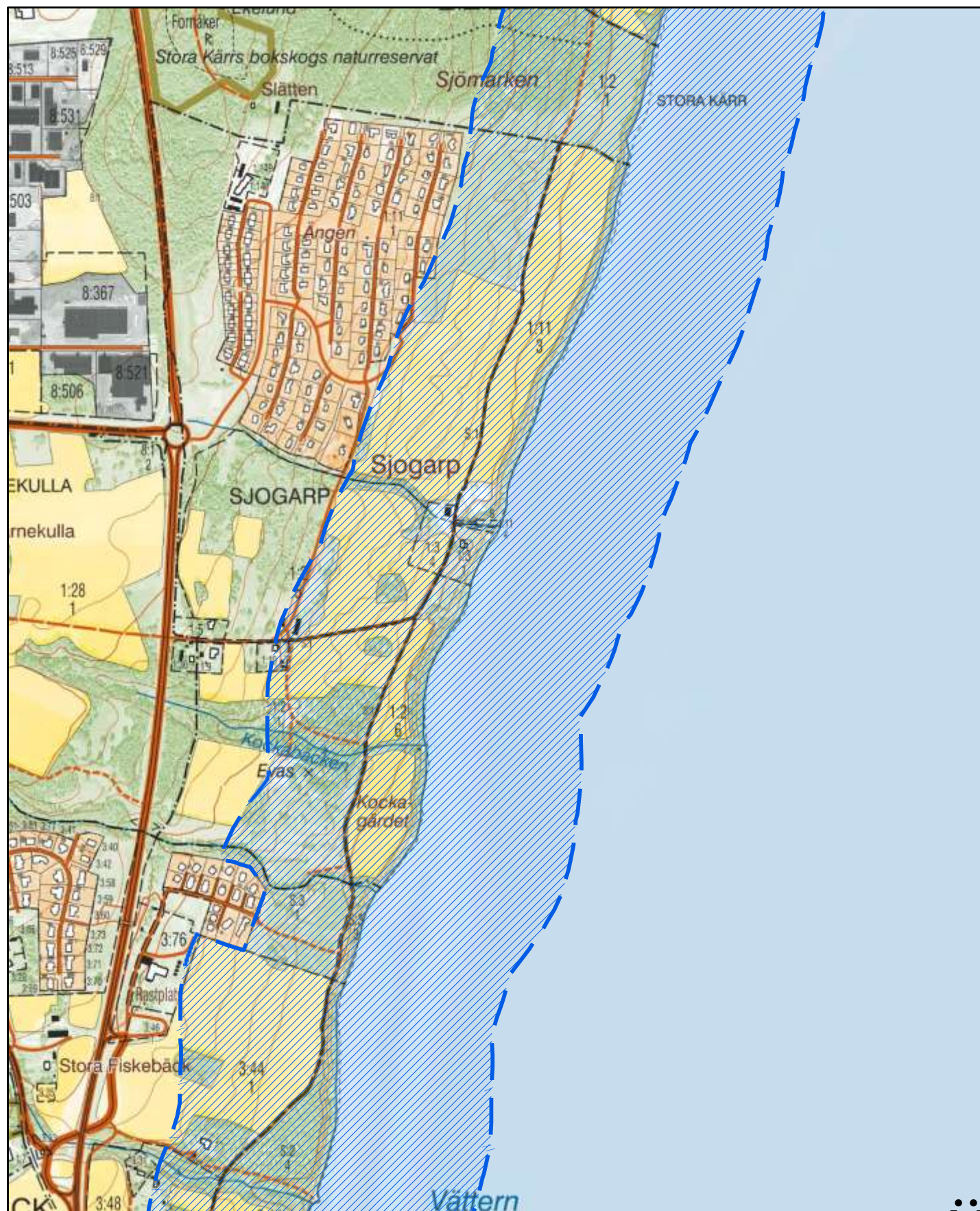



 Utvidgat strandskydd på upp till 300 meter från strandlinjen vid normalt medelvattenstånd. Där strandskyddet enligt kartan utvidgas till 300 meter på land varierar gränsen med medelvattenståndet. Där strandskyddet enligt kartan utvidgas till mindre än 300 meter på land är gränsen fast.

0-100 meter utgörs av generellt strandskydd på land och i vatten vid normalt medelvattenstånd.



## Beslut om utvidgat strandskyddsområde vid Vättern i Habo och Jönköpings kommuner



Utvidgat strandskydd på upp till 300 meter från strandlinjen vid normalt medelvattenstånd. Där strandskyddet enligt kartan utvidgas till 300 meter på land varierar gränsen med medelvattenståndet. Där strandskyddet enligt kartan utvidgas till mindre än 300 meter på land är gränsen fast.

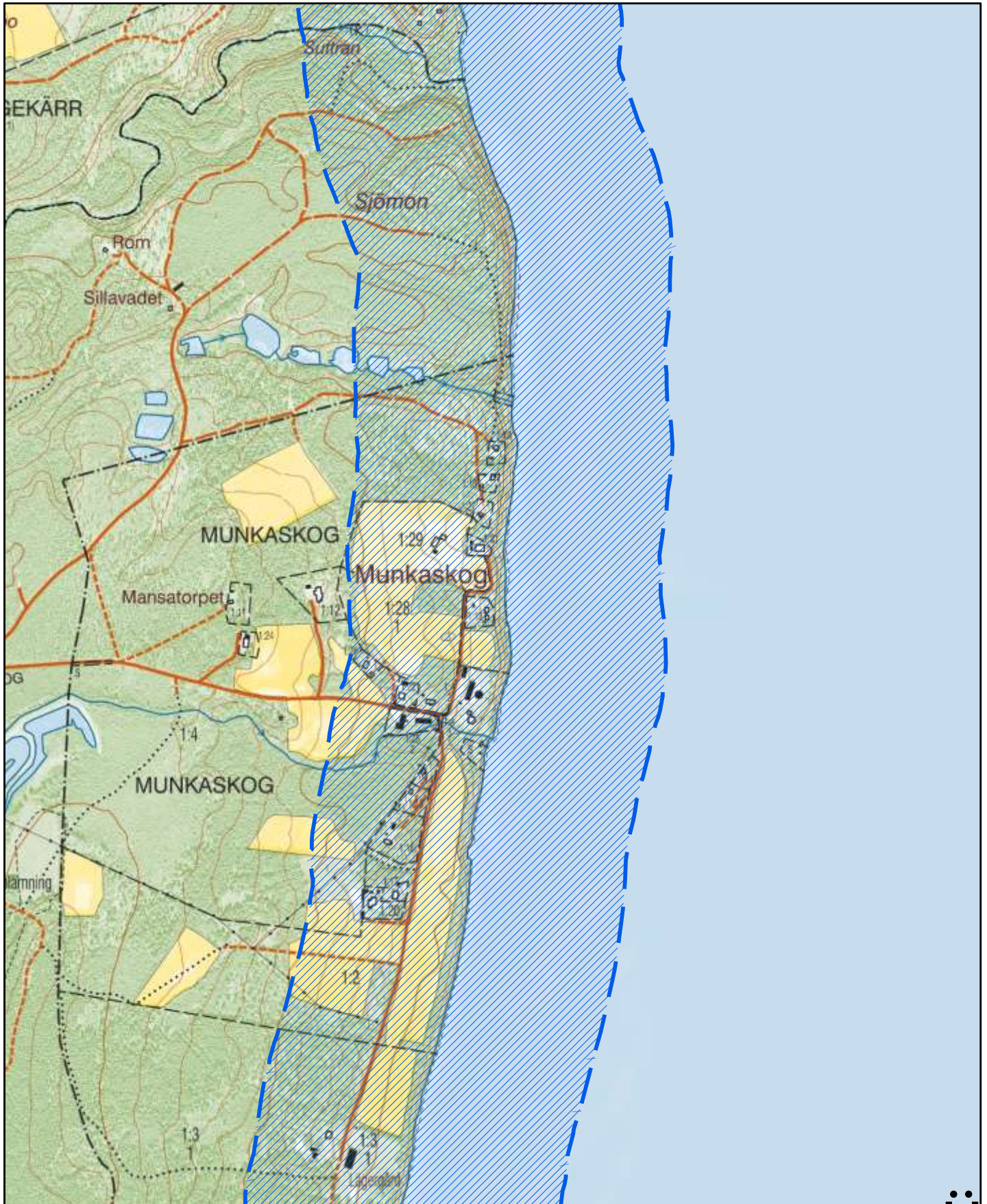
0-100 meter utgörs av generellt strandskydd på land och i vatten vid normalt medelvattenstånd.

0 100 200 400 Meter





## Beslut om utvidgat strandskyddsområde vid Vättern i Habo och Jönköpings kommuner



Utvidgat strandskydd på upp till 300 meter från strandlinjen vid normalt medelvattenstånd. Där strandskyddet enligt kartan utvidgas till 300 meter på land varierar gränsen med medelvattenståndet. Där strandskyddet enligt kartan utvidgas till mindre än 300 meter på land är gränsen fast.

0-100 meter utgörs av generellt strandskydd på land och i vatten vid normalt medelvattenstånd.

0 100 200 400 Meter



## Beslut om utvidgat strandskyddsområde vid Vättern i Habo och Jönköpings kommuner



Utvidgat strandskydd på upp till 300 meter från strandlinjen vid normalt medelvattenstånd. Där strandskyddet enligt kartan utvidgas till 300 meter på land varierar gränsen med medelvattenståndet. Där strandskyddet enligt kartan utvidgas till mindre än 300 meter på land är gränsen fast.

0-100 meter utgörs av generellt strandskydd på land och i vatten vid normalt medelvattenstånd.

0 100 200 400 Meter



## Beslut om utvidgat strandskyddsområde vid Vättern i Habo och Jönköpings kommuner



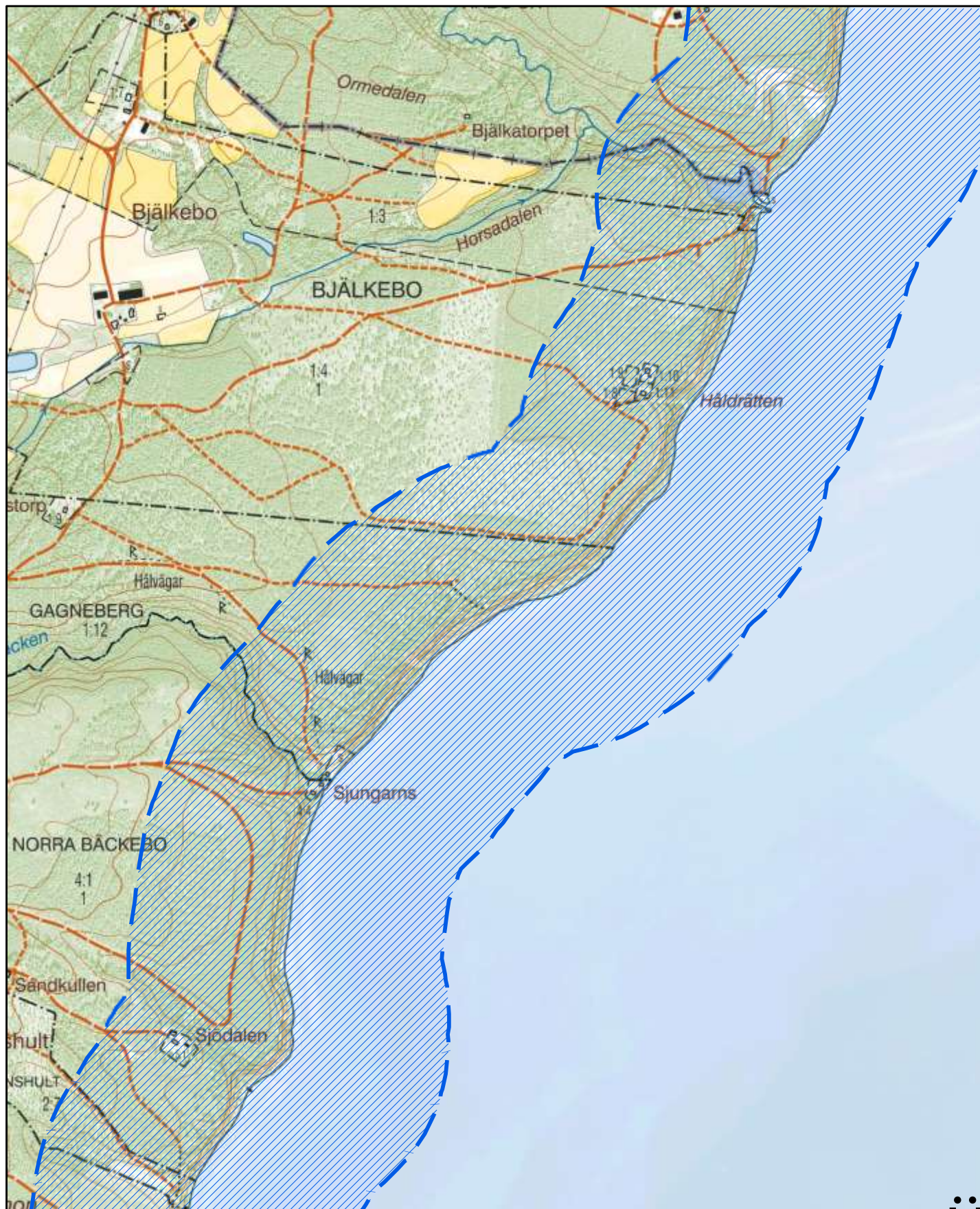
Utvidgat strandskydd på upp till 300 meter från strandlinjen vid normalt medelvattenstånd. Där strandskyddet enligt kartan utvidgas till 300 meter på land varierar gränsen med medelvattenståndet. Där strandskyddet enligt kartan utvidgas till mindre än 300 meter på land är gränsen fast.

0-100 meter utgörs av generellt strandskydd på land och i vatten vid normalt medelvattenstånd.

0 100 200 400 Meter



## Beslut om utvidgat strandskyddsområde vid Vättern i Habo och Jönköpings kommuner



Utvidgat strandskydd på upp till 300 meter från strandlinjen vid normalt medelvattenstånd. Där strandskyddet enligt kartan utvidgas till 300 meter på land varierar gränsen med medelvattenståndet. Där strandskyddet enligt kartan utvidgas till mindre än 300 meter på land är gränsen fast.

0-100 meter utgörs av generellt strandskydd på land och i vatten vid normalt medelvattenstånd.

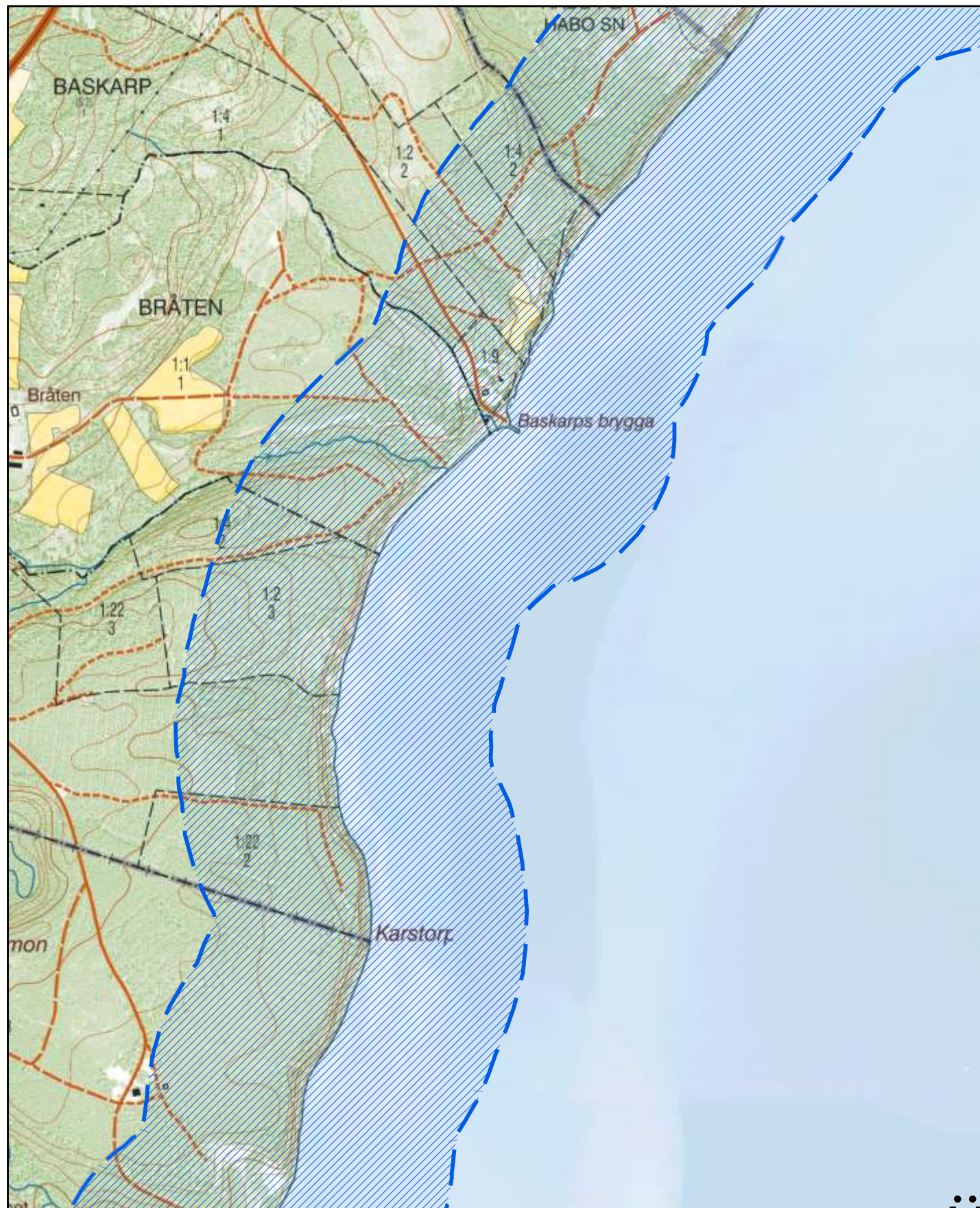
0 100 200 400 Meter







## Beslut om utvidgat strandskyddsområde vid Vättern i Habo och Jönköpings kommuner



Utvidgat strandskydd på upp till 300 meter från strandlinjen vid normalt medelvattenstånd. Där strandskyddet enligt kartan utvidgas till 300 meter på land varierar gränsen med medelvattenståndet. Där strandskyddet enligt kartan utvidgas till mindre än 300 meter på land är gränsen fast.

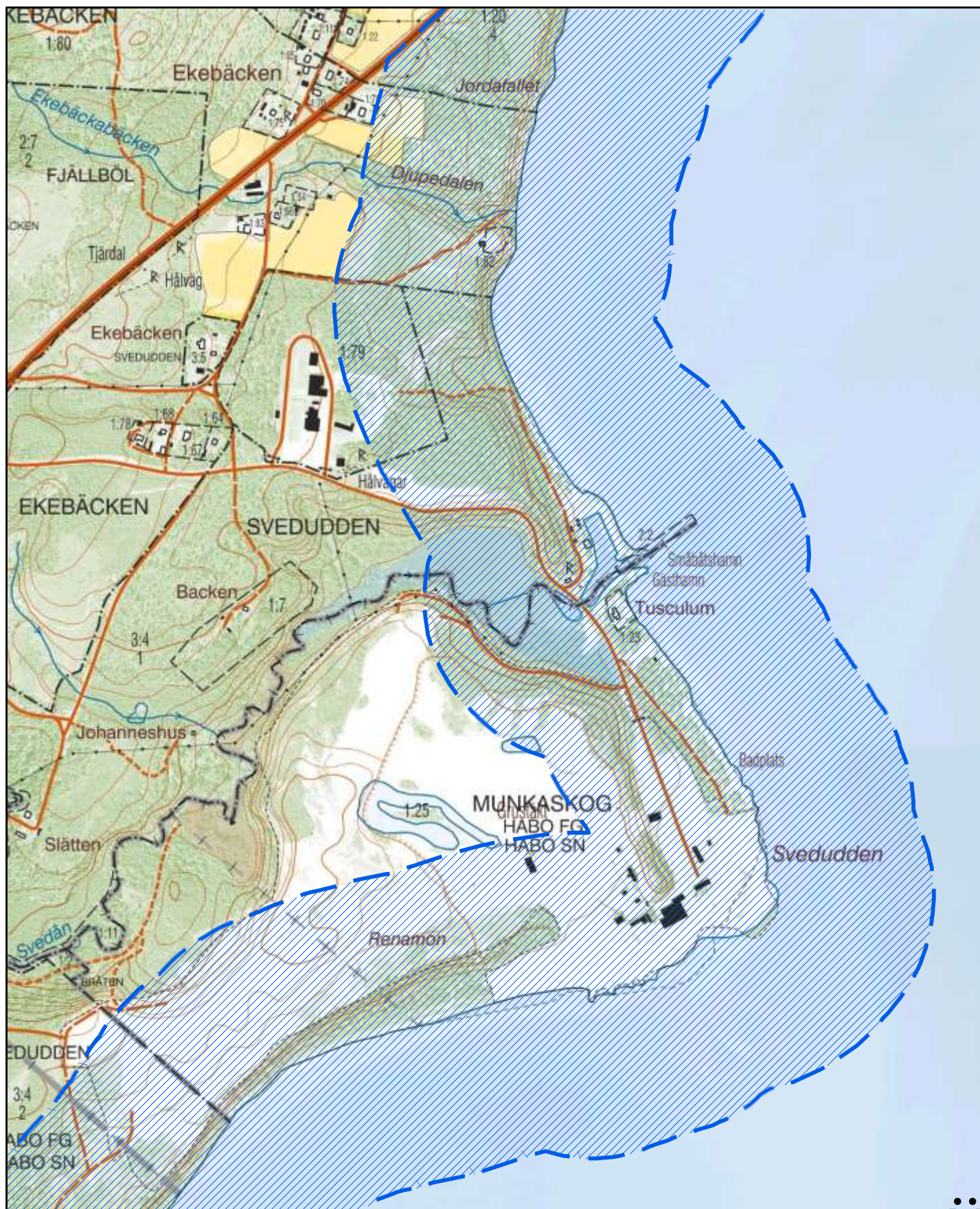
0-100 meter utgörs av generellt strandskydd på land och i vatten vid normalt medelvattenstånd.

0 100 200 400 Meter





## Beslut om utvidgat strandskyddsområde vid Vättern i Habo och Jönköpings kommuner



Utvidgat strandskydd på upp till 300 meter från strandlinjen vid normalt medelvattenstånd. Där strandskyddet enligt kartan utvidgas till 300 meter på land varierar gränsen med medelvattenståndet. Där strandskyddet enligt kartan utvidgas till mindre än 300 meter på land är gränsen fast.

0-100 meter utgörs av generellt strandskydd på land och i vatten vid normalt medelvattenstånd.

0 100 200 400 Meter





## Beslut om utvidgat strandskyddsområde vid Vättern i Habo och Jönköpings kommuner



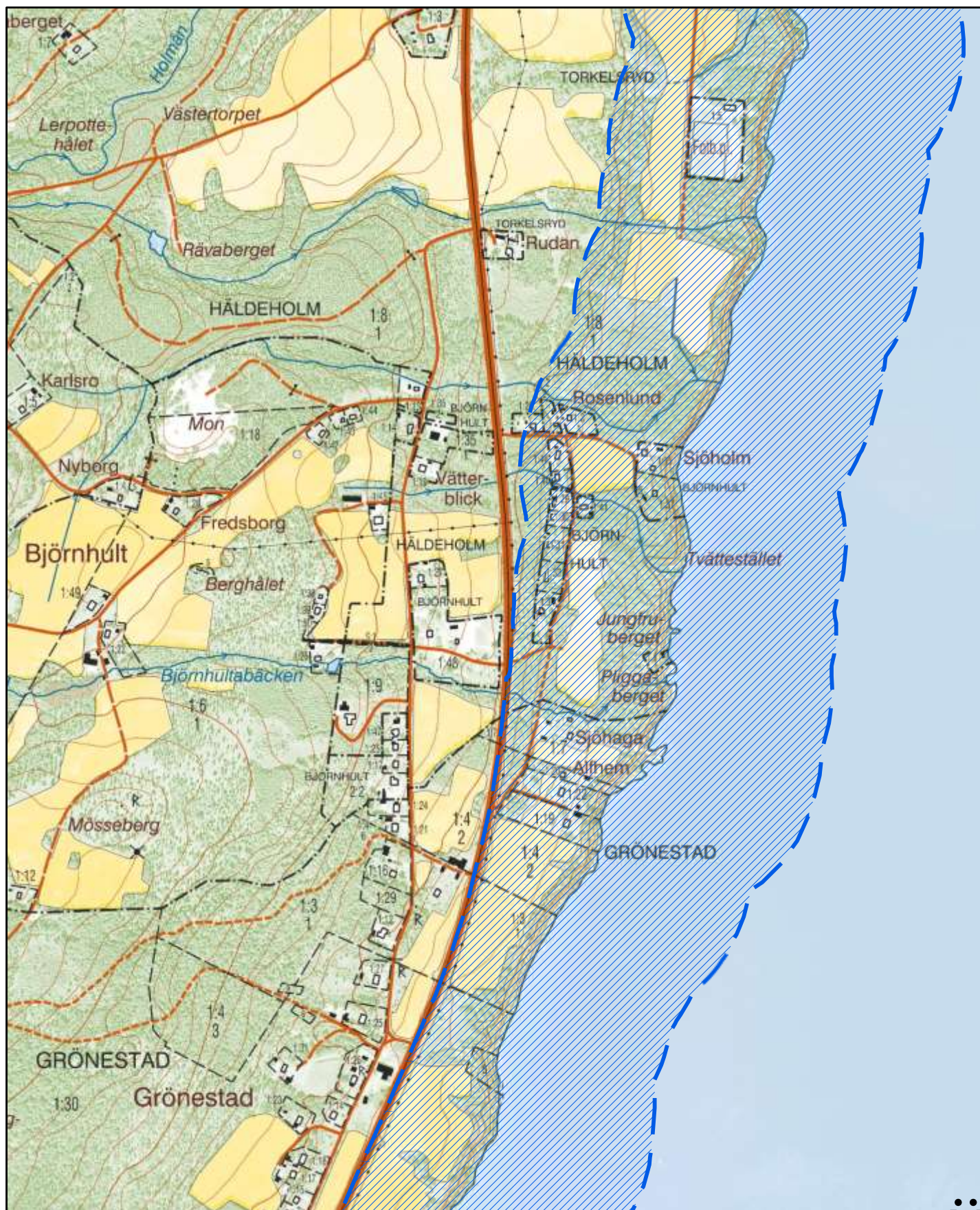
Utvidgat strandskydd på upp till 300 meter från strandlinjen vid normalt medelvattenstånd. Där strandskyddet enligt kartan utvidgas till 300 meter på land varierar gränsen med medelvattenståndet. Där strandskyddet enligt kartan utvidgas till mindre än 300 meter på land är gränsen fast.

0-100 meter utgörs av generellt strandskydd på land och i vatten vid normalt medelvattenstånd.

0 100 200 400 Meter



## Beslut om utvidgat strandskyddsområde vid Vättern i Habo och Jönköpings kommuner



Utvidgat strandskydd på upp till 300 meter från strandlinjen vid normalt medelvattenstånd. Där strandskyddet enligt kartan utvidgas till 300 meter på land varierar gränsen med medelvattenståndet. Där strandskyddet enligt kartan utvidgas till mindre än 300 meter på land är gränsen fast.

0-100 meter utgörs av generellt strandskydd på land och i vatten vid normalt medelvattenstånd.

0 100 200 400 Meter



## Beslut om utvidgat strandskyddsområde vid Vättern i Habo och Jönköpings kommuner



Utvidgat strandskydd på upp till 300 meter från strandlinjen vid normalt medelvattenstånd. Där strandskyddet enligt kartan utvidgas till 300 meter på land varierar gränsen med medelvattenståndet. Där strandskyddet enligt kartan utvidgas till mindre än 300 meter på land är gränsen fast.

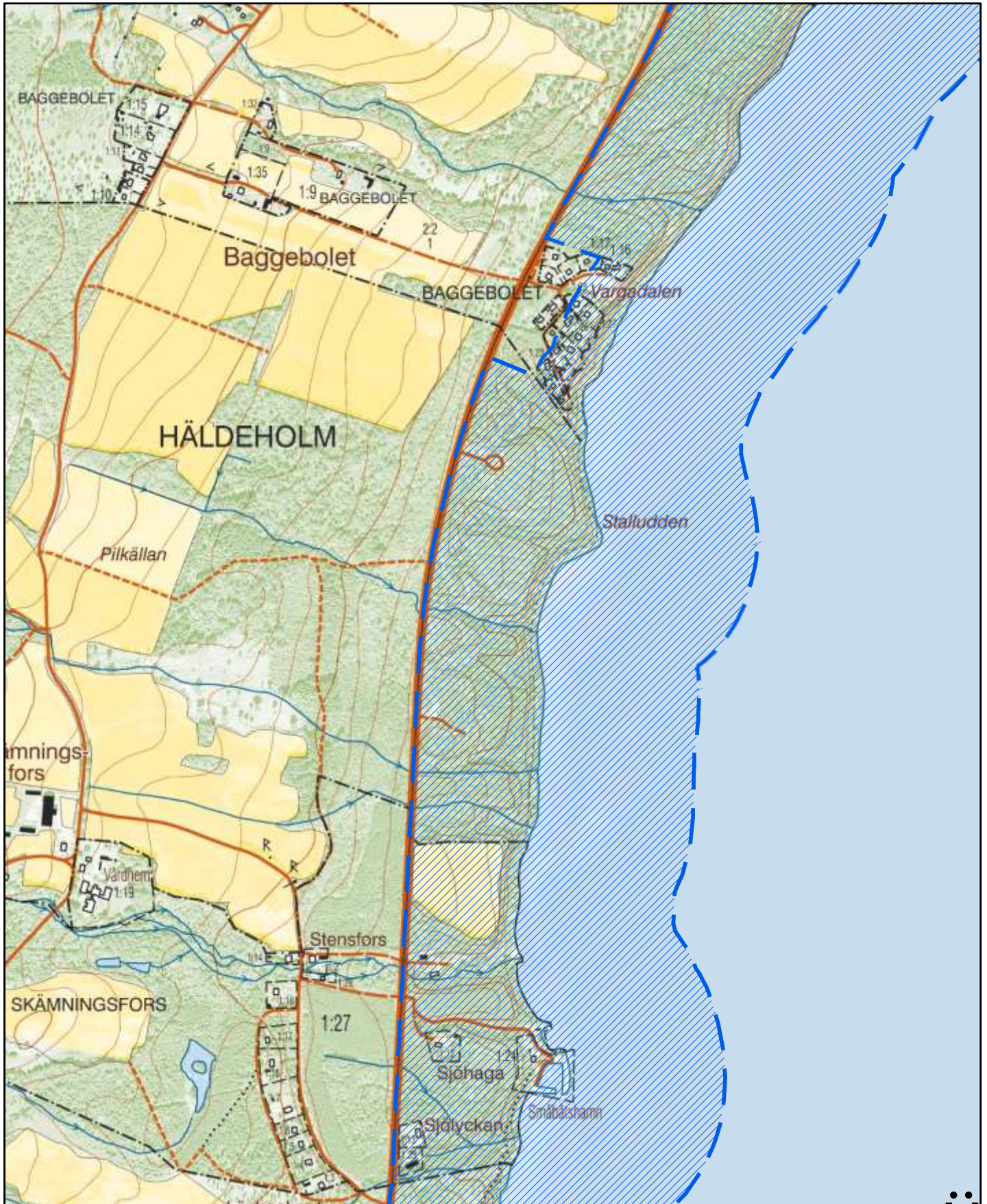
0-100 meter utgörs av generellt strandskydd på land och i vatten vid normalt medelvattenstånd.

0 100 200 400 Meter





## Beslut om utvidgat strandskyddsområde vid Vättern i Habo och Jönköpings kommuner



Utvidgat strandskydd på upp till 300 meter från strandlinjen vid normalt medelvattenstånd. Där strandskyddet enligt kartan utvidgas till 300 meter på land varierar gränsen med medelvattenståndet. Där strandskyddet enligt kartan utvidgas till mindre än 300 meter på land är gränsen fast.

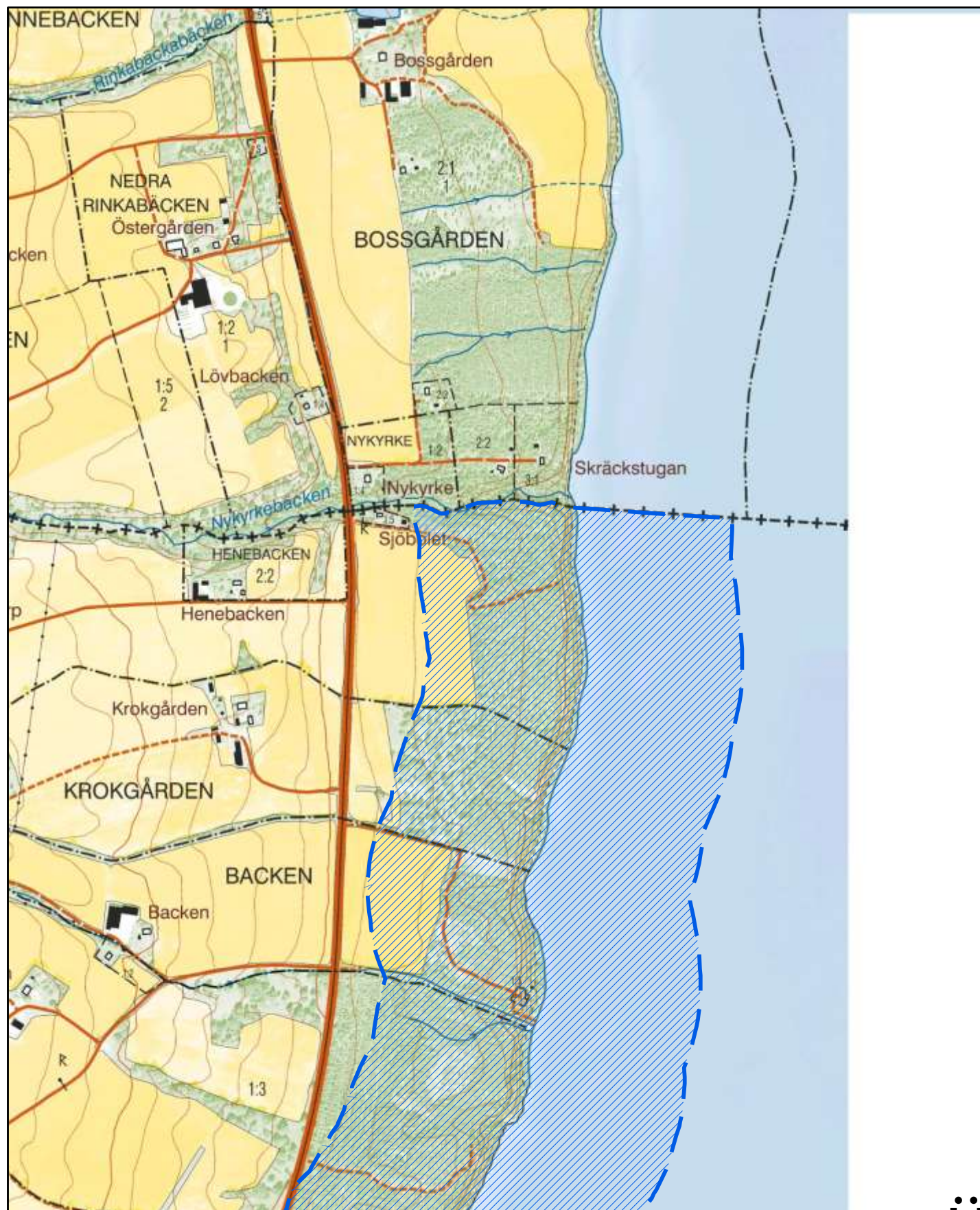
0-100 meter utgörs av generellt strandskydd på land och i vatten vid normalt medelvattenstånd.

0 100 200 400 Meter





## Beslut om utvidgat strandskyddsområde vid Vättern i Habo och Jönköpings kommuner



Utvidgat strandskydd på upp till 300 meter från strandlinjen vid normalt medelvattenstånd. Där strandskyddet enligt kartan utvidgas till 300 meter på land varierar gränsen med medelvattenståndet. Där strandskyddet enligt kartan utvidgas till mindre än 300 meter på land är gränsen fast.

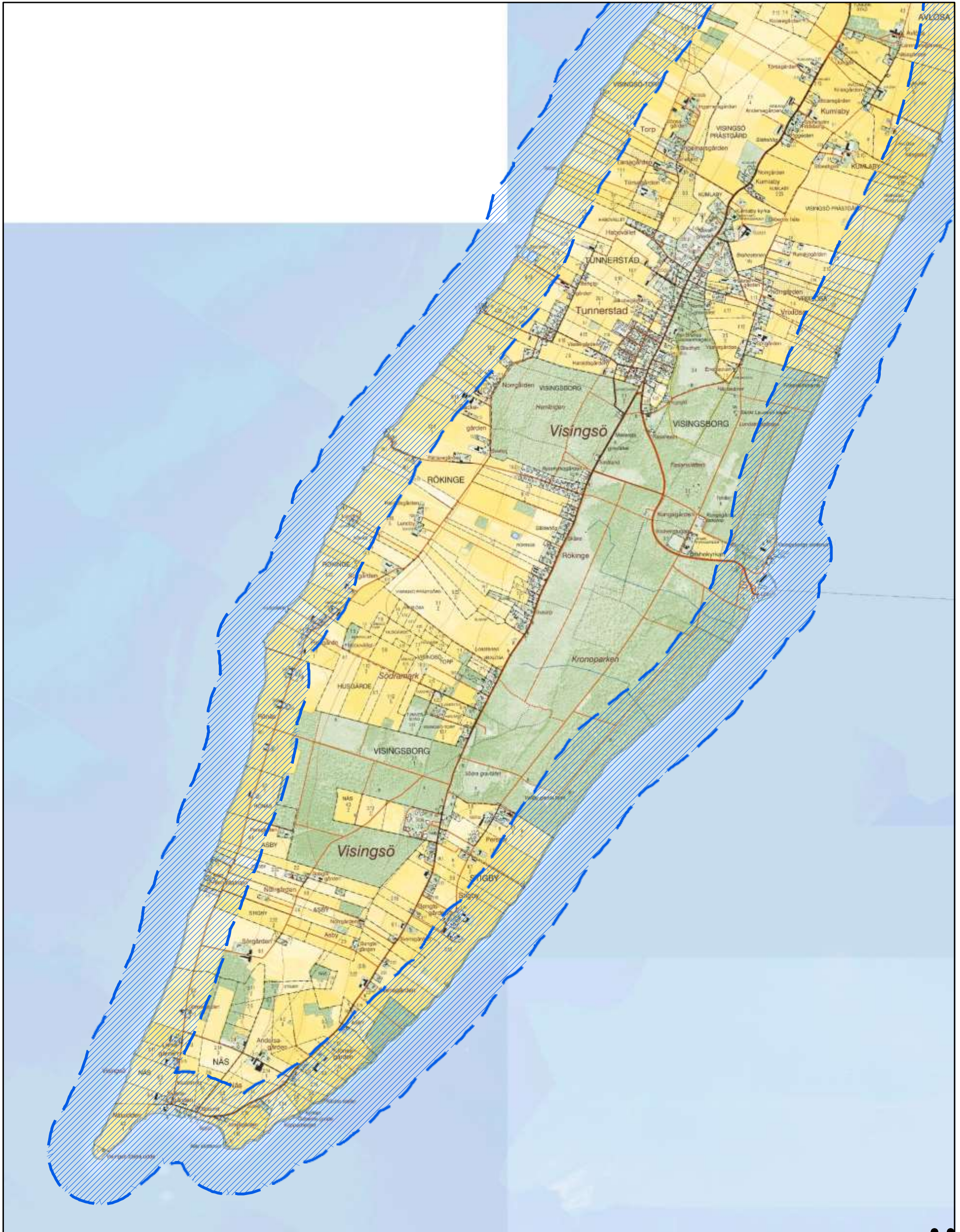
0-100 meter utgörs av generellt strandskydd på land och i vatten vid normalt medelvattenstånd.

0 100 200 400 Meter





Beslut om utvidgat strandskyddsområde vid Vättern i Habo och Jönköpings kommuner



Utvidgat strandskydd om 300 meter från strandlinjen vid normalt medelvattenstånd.

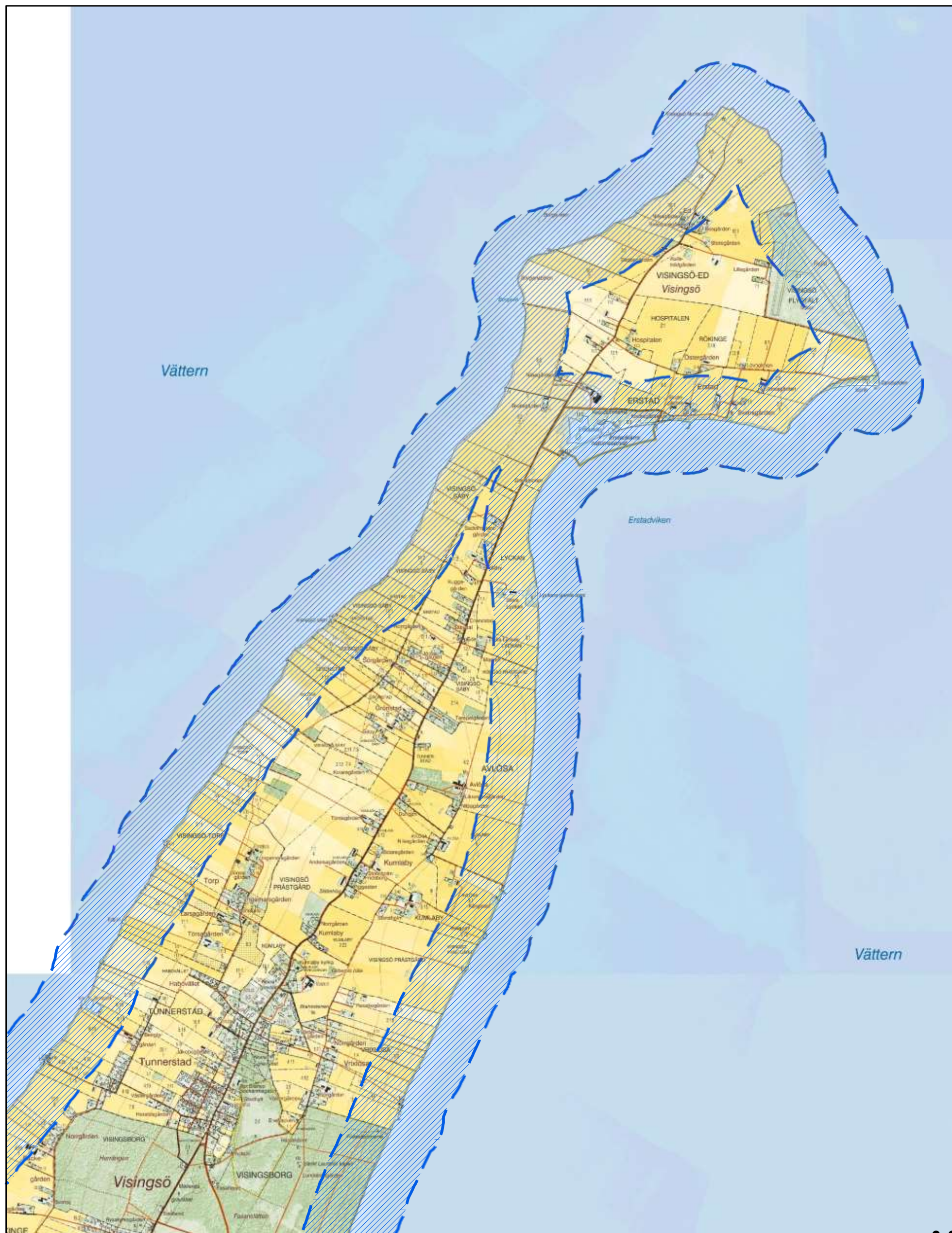
0-100 meter utgörs av generellt strandskydd på land och i vatten vid normalt medelvattenstånd.

0 250 500 1 000 1 500 meter





Beslut om utvidgat strandskyddsområde vid Vättern i Habo och Jönköpings kommuner



0 250 500 1 000 1 500 meter



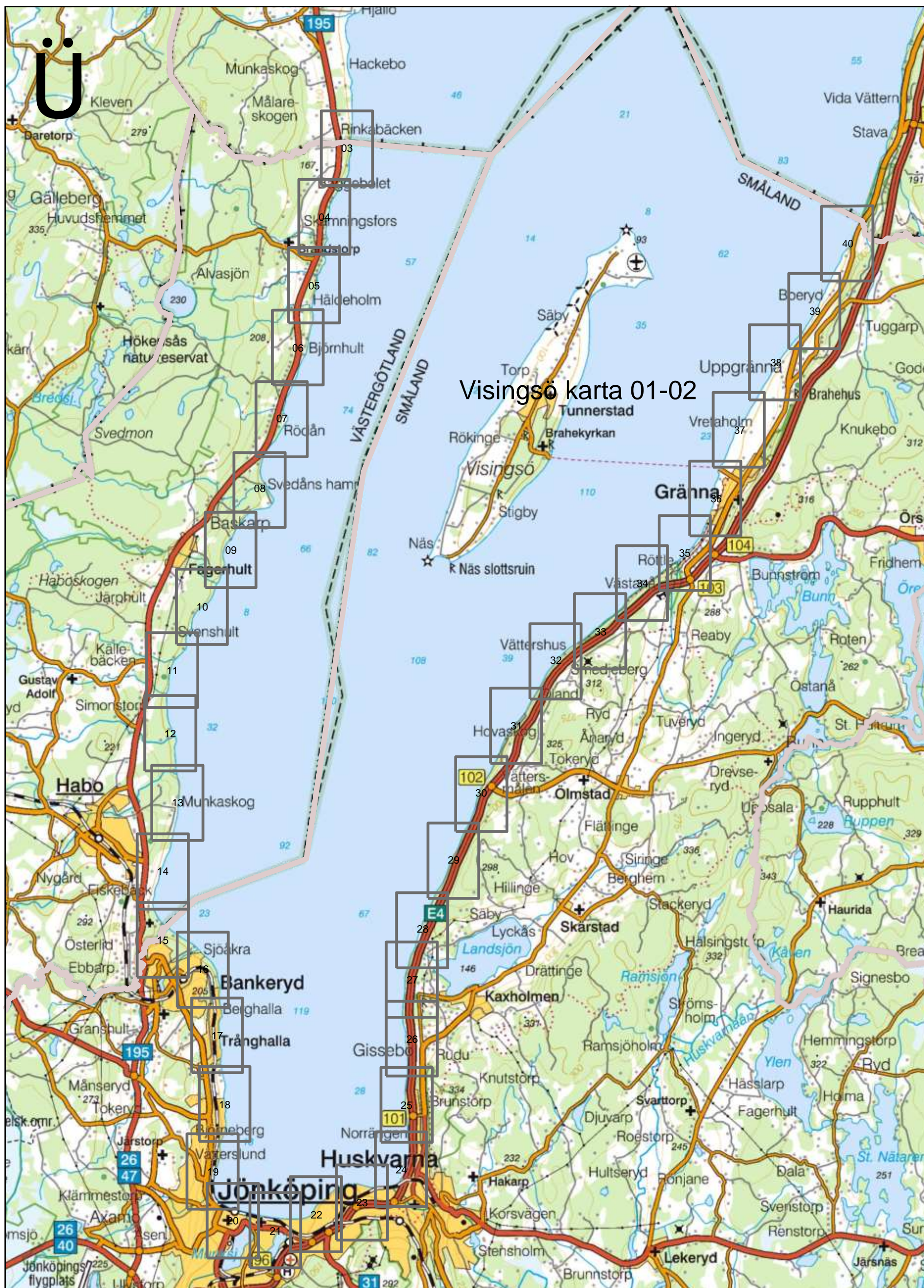
Utvidgat strandskydd om 300 meter från strandlinjen vid normalt medelvattenstånd.

0-100 meter utgörs av generellt strandskydd på land och i vatten vid normalt medelvattenstånd.



Beslut om utvidgat strandskyddsområde vid Vättern i Habo och Jönköpings kommuner

Kartbladsöversikt

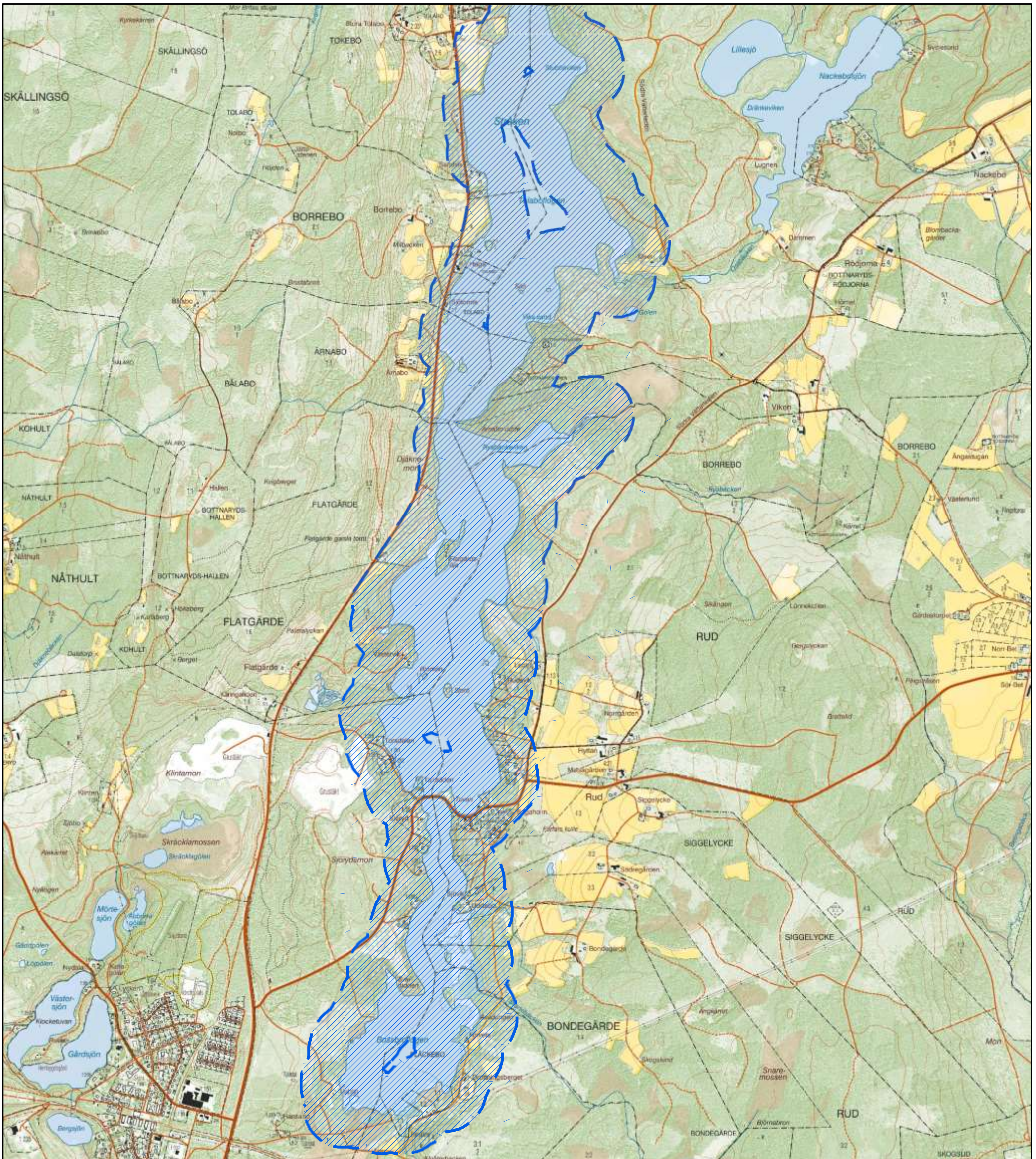


 Kartruta



# Beslut om utvidgat strandskyddsområde vid Stråken i Habo, Jönköpings och Mullsjö kommuner

Karta Stråken 4/4



0 200 400 800 1 200 meter



Utvidgat strandskydd på upp till 200 meter från strandlinjen vid normalt medelvattenstånd. Där strandskyddet enligt kartan utvidgas till 200 meter på land varierar gränsen med medelvattenståndet. Där strandskyddet enligt kartan utvidgas till mindre än 200 meter på land är gränsen fast.

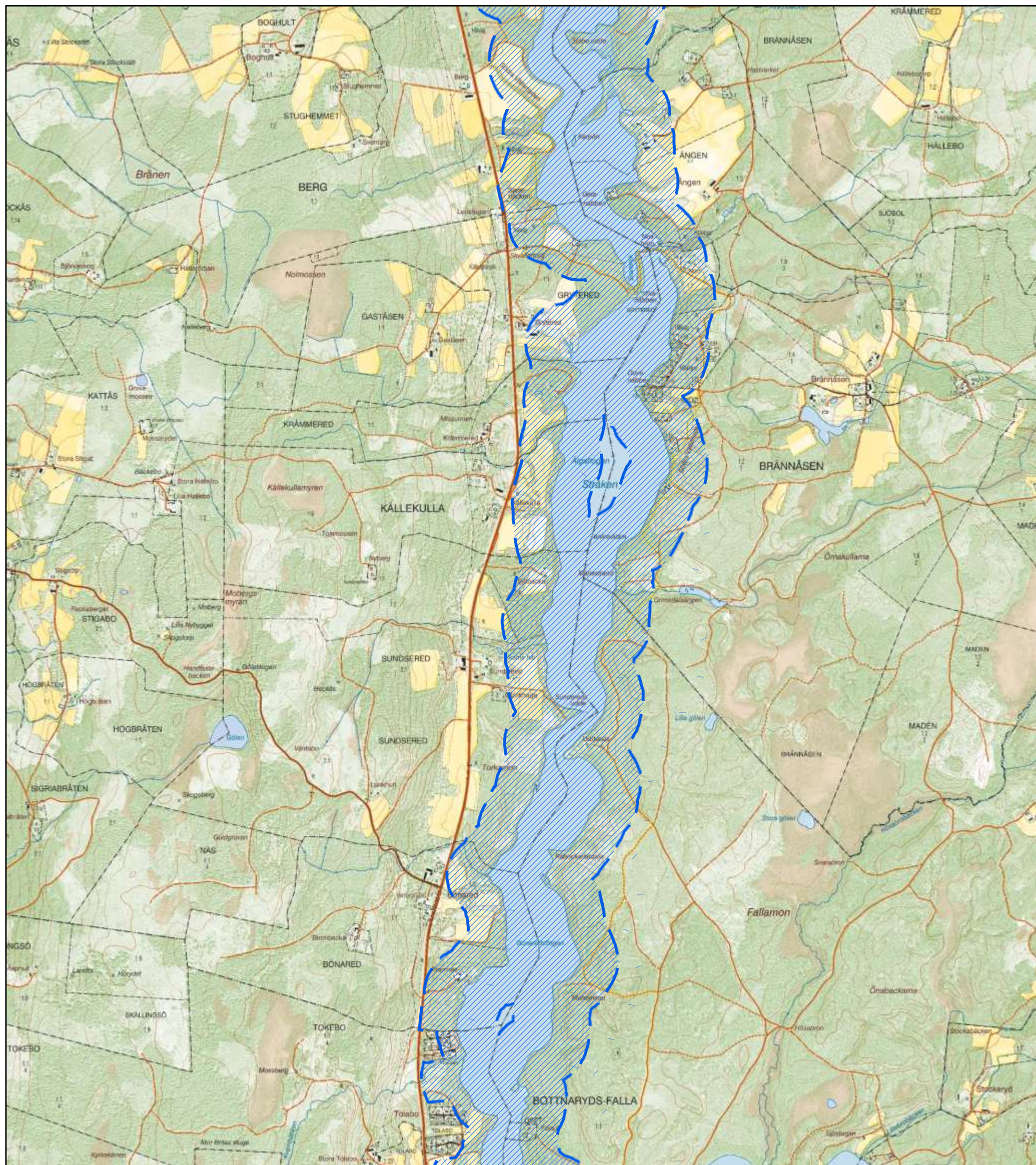
0-100 meter utgörs av generellt strandskydd på land och i vatten vid normalt medelvattenstånd.





Beslut om utvidgat strandskyddsområde vid Stråken  
i Habo, Jönköpings och Mullsjö kommuner

Karta Stråken 3/4



0 200 400 800 1 200 meter



Utvidgat strandskydd på upp till 200 meter från strandlinjen vid normalt medelvattenstånd. Där strandskyddet enligt kartan utvidgas till 200 meter på land varierar gränsen med medelvattenståndet. Där strandskyddet enligt kartan utvidgas till mindre än 200 meter på land är gränsen fast.

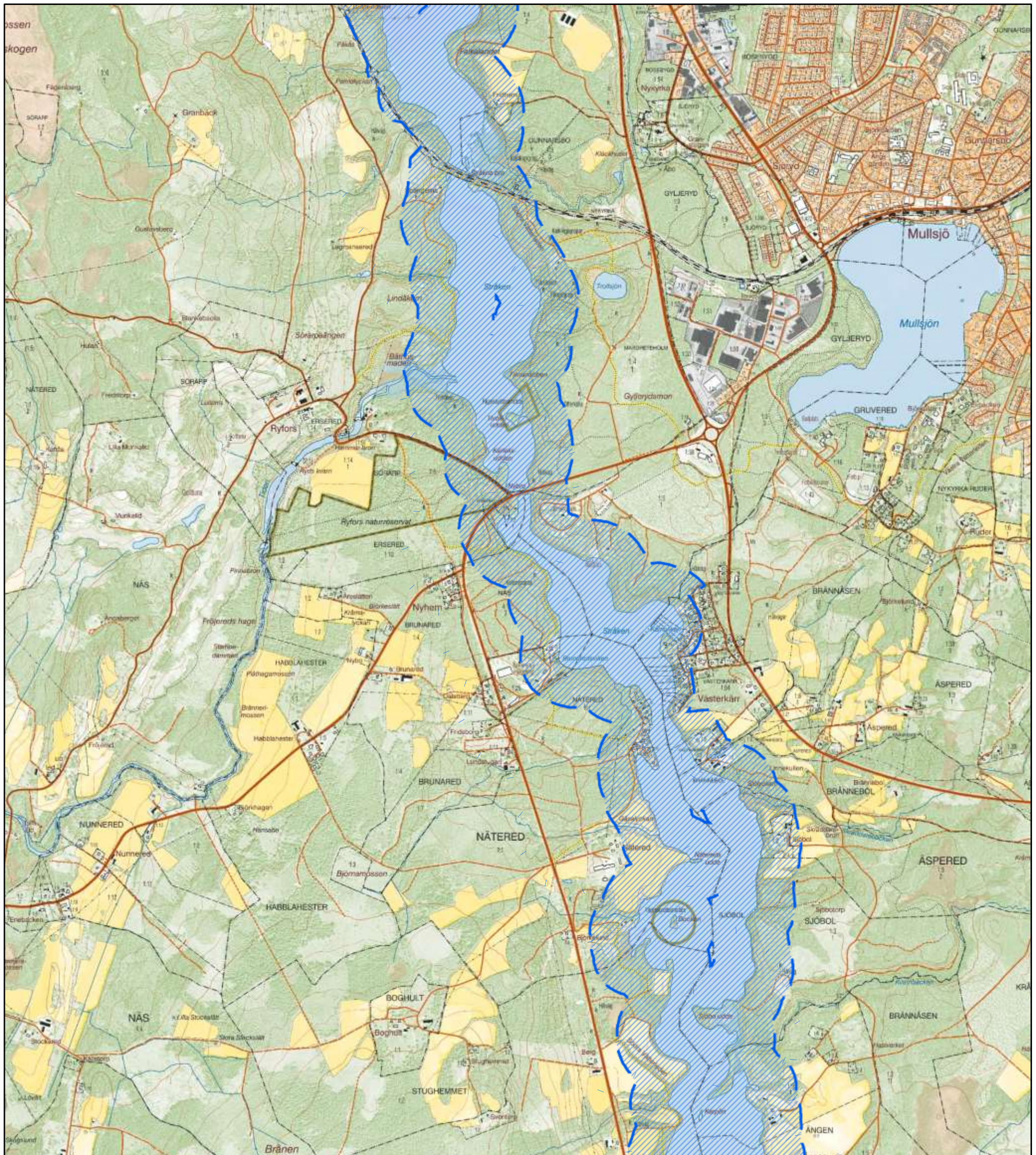
0-100 meter utgörs av generellt strandskydd på land och i vatten vid normalt medelvattenstånd.





# Beslut om utvidgat strandskyddsområde vid Stråken i Habo, Jönköpings och Mullsjö kommuner

Karta Stråken 2/4



0 200 400 800 1 200 meter



Utvidgat strandskydd på upp till 200 meter från strandlinjen vid normalt medelvattenstånd. Där strandskyddet enligt kartan utvidgas till 200 meter på land varierar gränsen med medelvattenståndet. Där strandskyddet enligt kartan utvidgas till mindre än 200 meter på land är gränsen fast.

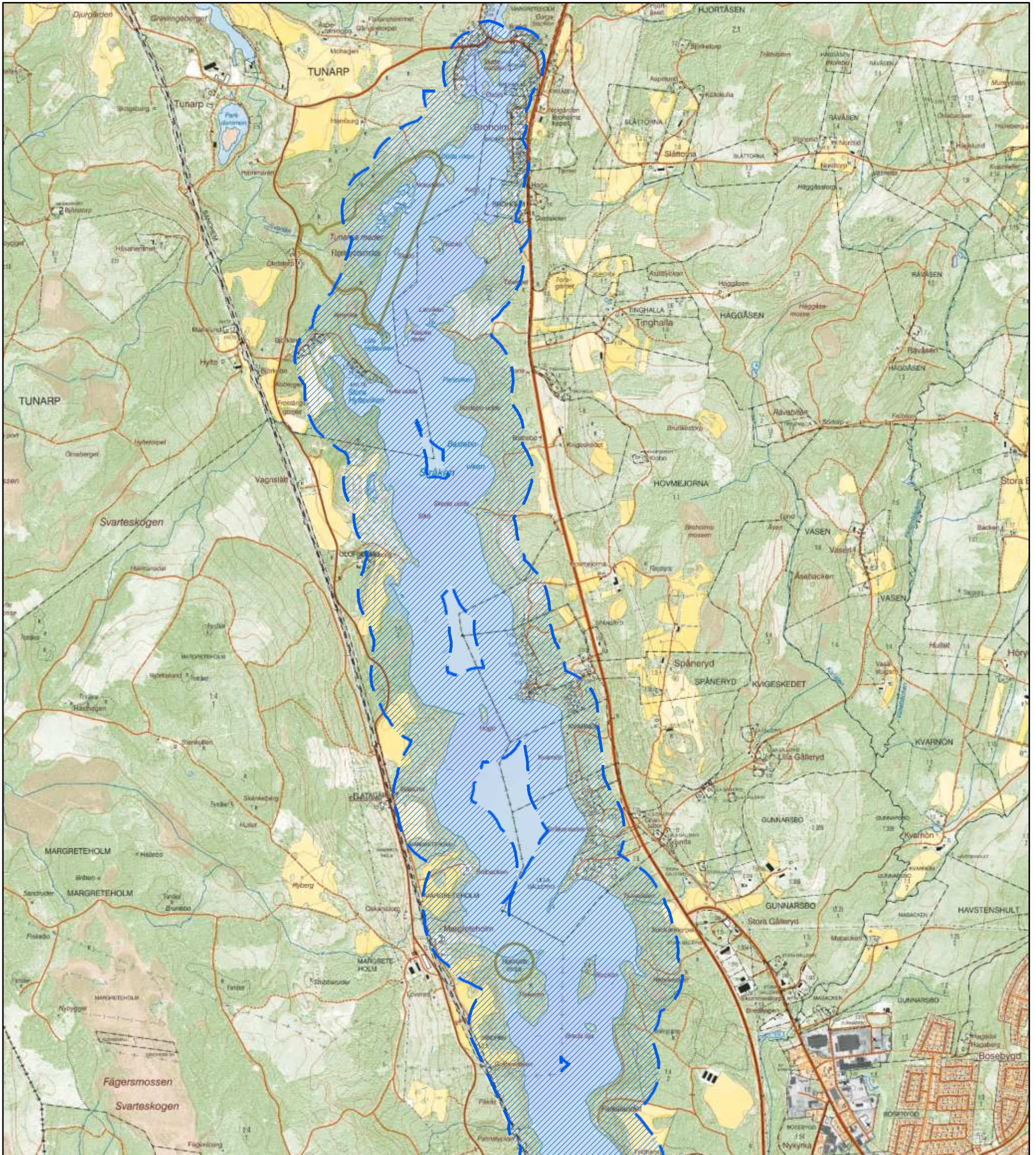
0-100 meter utgörs av generellt strandskydd på land och i vatten vid normalt medelvattenstånd.





Beslut om utvidgat strandskyddsområde vid Stråken  
i Habo, Jönköpings och Mullsjö kommuner

Karta Stråken 1/4



0 200 400 800 1 200 meter

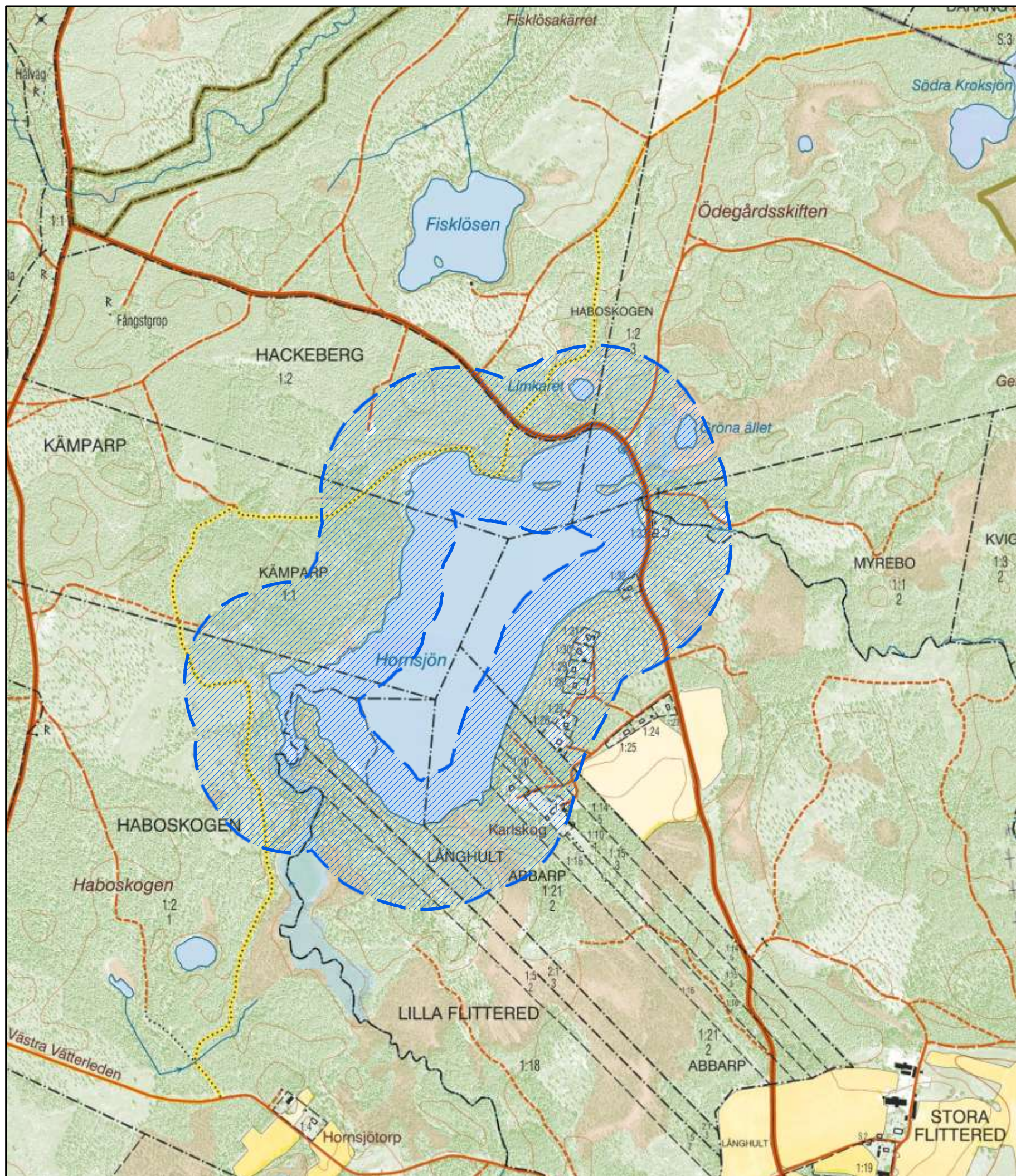


Utvidgat strandskydd på upp till 200 meter från strandlinjen vid normalt medelvattenstånd. Där strandskyddet enligt kartan utvidgas till 200 meter på land varierar gränsen med medelvattenståndet. Där strandskyddet enligt kartan utvidgas till mindre än 200 meter på land är gränsen fast.

0-100 meter utgörs av generellt strandskydd på land och i vatten vid normalt medelvattenstånd.



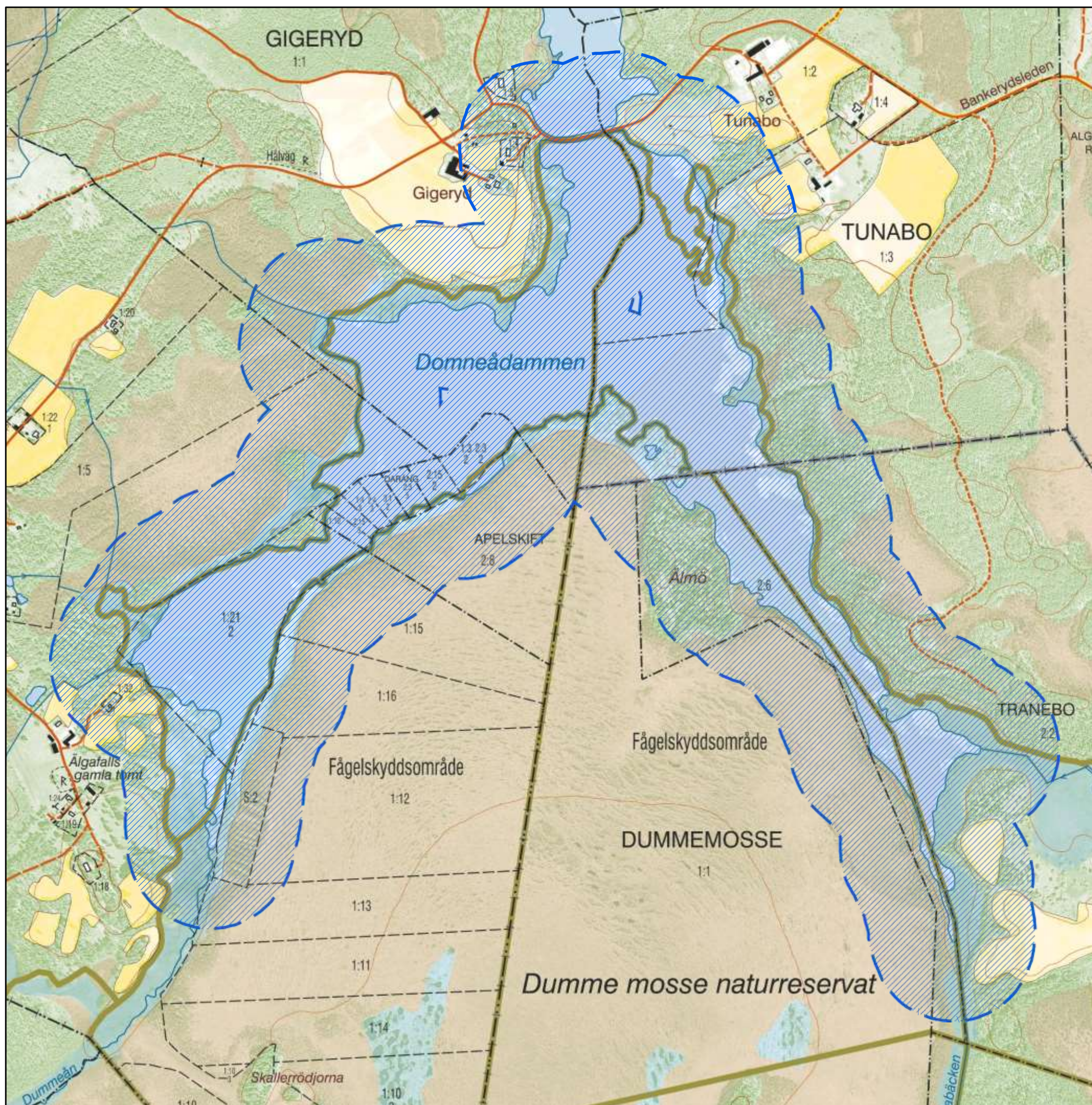
### Beslut om utvidgat strandskyddsområde vid Hornsjön i Habo kommun



Utvidgat strandskydd på land om 200 meter från strandlinjen vid normalt medelvattenstånd.

0-100 meter utgörs av generellt strandskydd på land och i vatten vid normalt medelvattenstånd.

Beslut om utvidgat strandskyddsområde vid Domneådammen i Habo och Jönköpings kommuner

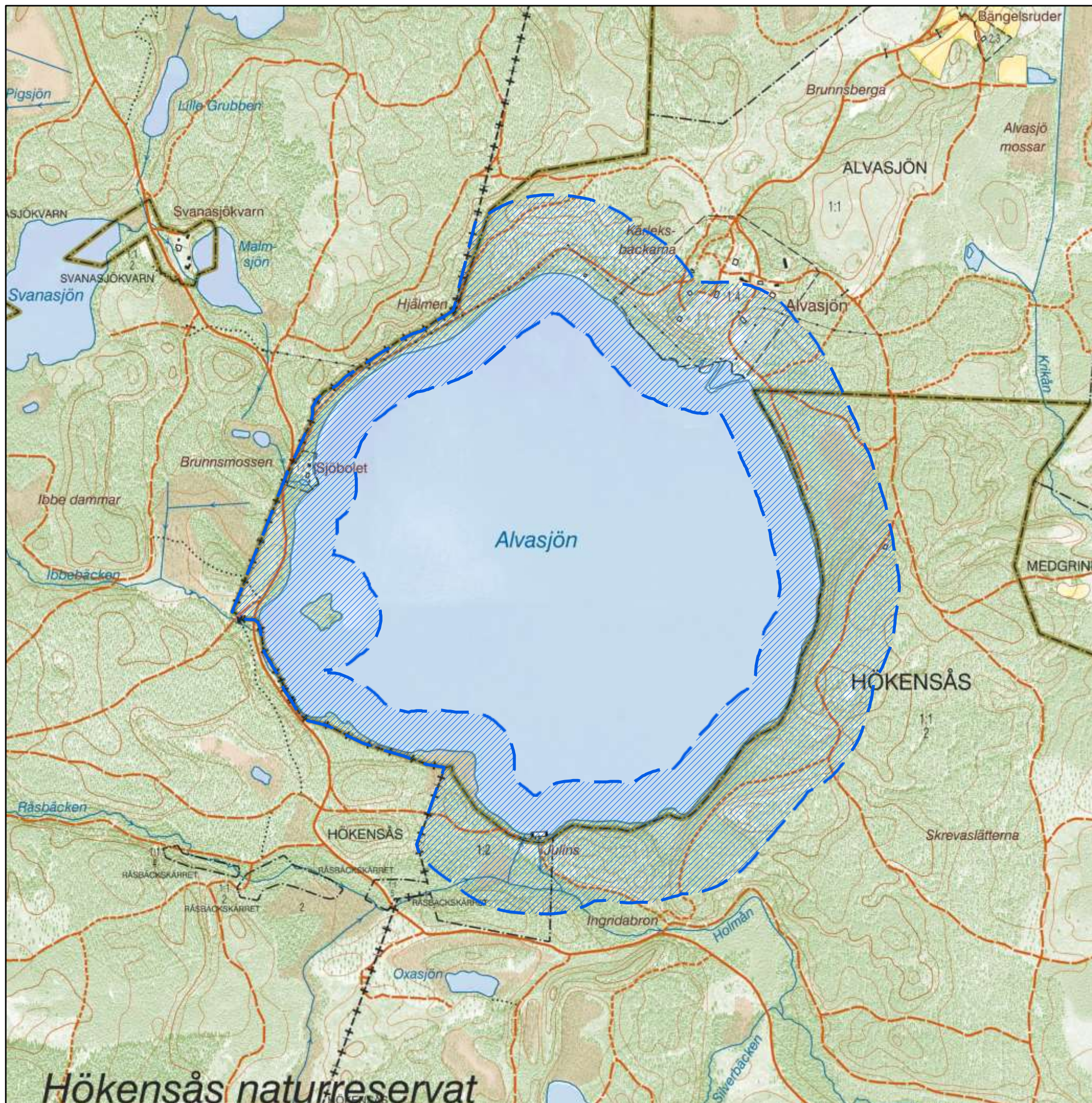


Utvidgat strandskydd om 200 meter från strandlinjen vid normalt medelvattenstånd.

0-100 meter utgörs av generellt strandskydd på land och i vatten vid normalt medelvattenstånd.



Beslut om utvidgat strandskyddsområde vid Alvasjön i Habo kommun



0 100 200 400 600 meter



Utvidgat strandskydd på land om 200 meter från strandlinjen vid normalt medelvattenstånd.

0-100 meter utgörs av generellt strandskydd på land och i vatten vid normalt medelvattenstånd.

