



Beslut om utvidgade strandskyddsområden för Hudiksvalls kommuns kust

Beslut

Länstyrelsen beslutar, med stöd av 7 kapitlet 14 § miljöbalken (1998:808), att de områden som anges nedan ska omfattas av utvidgat strandskydd i enlighet med de gränser som anges på bifogade kartor och till beslutet hörande GIS-filer.

Bergön

Skatudden

Hornslandet

Tunaolmen och Idenorsolmen

Vintergatsfjärden-Långön

Innerstön-Agön m.fl. öar

Våtnäsudden-Mössön

Karskär

Långvind

Strandskyddet utvidgas till 200 meter vid Bergön, Skatudden, Vintergatsfjärden-Långön, Våtnäsudden-Mössön, samt till 300 meter vid Hornslandet, Karskär, Långvind och samtliga öar med utvidgat strandskydd. Det utvidgade strandskyddet omfattar land- och vattenområdet från strandlinjen vid normalt medelvattenstånd.

Enligt 7 kapitlet 14 § miljöbalken gäller beslutet omedelbart även om det överklagas. Det innebär att beslutet ska tillämpas genast, såvida regeringen inte, efter ett överklagande, föreskriver annat.

Kuststräckor med utvidgat strandskydd i Hudiksvalls kommun framgår av bilagda kartor med angivna koordinater och riktpunkter för deras avgränsning. Strandskyddets omfattning ska mätas från strandlinjen vid normalt medelvattenstånd. Strandlinjens läge varierar med medelvattenståndet. I de fall gränsen för det utvidgade strandskyddet måste bestämmas noggrant krävs aktuella fakta om vad som är det normala medelvattenståndet. Utvidgat

strandskydd ersätter inte bestämmelser i gällande detaljplaner och områdesbestämmelser.

Enligt länsstyrelsens beslut den 7 juni 2010 ska förbuden i länets strandskyddsområden inte gälla kompletteringsåtgärder inom 15 meter från huvudbyggnaden men inte närmare strandlinjen än 25 meter och inom en tomtplats som har angetts i ett dispensbeslut.

Redogörelse för ärendet

Länsstyrelsen har gjort en översyn av strandskyddet längs Hudiksvalls kommuns kuststräcka. Hela kuststräckan har tidigare omfattats av utvidgat strandskydd om 300 meter.

Översynen grundar sig på nuvarande kännedom och tillgänglig information om naturen längs Hudiksvallskusten och vissa delar har även besökts i fält. Kusten är dock lång och komplex. Enbart fastlandskusten har en sammanlagd längd av 46 mil. Många områden har uttalade och sedan länge kända värden t.ex. Hornslandet och de stora centrala öarna i riksintresseområdet kring Agön. Vid sidan av dessa finns också områden som är betydligt mindre uppmärksammade där dokumentation om områdets natur saknas. Särskilt gäller detta marina värden där endast ett fåtal vikar är undersökta. Det kan därför i ett senare skede när kunskapsläget är bättre finnas skäl att komplettera eller revidera det utvidgade strandskyddet i kommunen.

Länsstyrelsen har utrett behovet av och förutsättningarna för ett utvidgat strandskydd. Arbetet har i ett inledande skede skett i nära samarbete med Hudiksvalls kommun och resulterat i ett förslag till beslut.

Kommunen och myndigheter har 2014, med stöd av 25-26 §§ förordningen (1998:1252) om områdesskydd enligt miljöbalken mm, givits möjlighet att yttra sig över förslaget till beslut. Markägare och innehavare av särskild rätt till marken har också, genom kungörelsedelgivning i Hudiksvalls Tidning, enligt 24 § i samma förordning som ovan, fått möjlighet att yttra sig över förslaget. Förslaget har hållits tillgängligt i kommunens lokaler samt på länsstyrelsens hemsida.

Länsstyrelsen fattade den 16 juni 2014 beslut i ärendet. Efter överklagande har beslutet upphävts av Regeringen den 9 juni 2016. Regeringen lämnar ärendet för fortsatt handläggning eftersom det inte kungjorts i Post- och Inrikes tidningar. Regeringen har inte sett skäl att pröva övriga invändningar i samband med överklagandet.

Länsstyrelsen har därefter skickat beslutet på förnyad remiss och gett berörda sakägare möjligheter att yttra sig. Även kommunen, myndigheter och organisationer har beretts tillfälle att på nytt yttra sig över förslaget.

Sammanfattning av yttranden

Nedan sammanfattas yttranden som inkommit vid den senaste remissomgången 2016 och de yttranden som inkom 2014 om de inte ersatts av ett senare yttrande eller förlorat sin betydelse. (Alla tidigare yttranden refereras i förslaget till beslut 2016-07-18.)

Havs- och vattenmyndigheten avstår från att lämna synpunkter på förslaget.

Naturvårdsverket avstår i sitt tidigare yttrande (2014-03-06) från att inkomma med synpunkter.

Hudiksvalls kommun anser i sitt yttrande att utgångspunkten för strandskyddet vid Hudiksvalls havskust ska vara det generella strandskyddet om 100 meter, med undantag för särskilt skyddsvärda områden.

Vidare tycker kommunen att Länsstyrelsen för vissa delar inte tydliggjort varför berört område ska omfattas av utökat strandskydd, och i otillräcklig utsträckning visat på vilket sätt det utökade strandskyddet behövs. Kommunen tycker heller inte att Länsstyrelsen har tagit hänsyn till deras synpunkter, vilket medför en inskränkning av det kommunala planmonopolet. Man anser att detta beslut bör fattas först efter ett brett samråd med berörda, för att nå en bred stark lokal förankring, och det måste också vägas mot andra aspekter som till exempel lokal utveckling. De anser inte att LIS-områden har beaktas fullt ut i denna fråga. Kommunen tycker heller inte att Länsstyrelsen har tagit med de synpunkter som kommunen framförde i sitt överklagande till regeringen, och upplever att brådskan som kännetecknar ärendet upplevs som störande för en god dialog i strandskyddsfrågorna.

Lantmäterimyndigheten har i sitt tidigare yttrande (2014-02-25) inget att erinra mot förslaget.

Skogsstyrelsen hänvisar till sitt tidigare yttrande (2014-03-28). De ser positivt på förslaget till utökat strandskydd då det inom de områden som föreslås få utvidgat strandskydd finns flera objekt med höga naturvärden som idag saknar formellt skydd. Det tycker även att det är även positivt att möjlighet finns att i ett senare skede komplettera och revidera bestämmelserna om utvidgat strandskydd om kunskapsläget ändras.

LRF Gävleborg anger att kungörelsedelgivning inte kan tillämpas för kommunikering av förslaget, utan menar att varje fastighetsägare måste delges individuellt.

De anser också att det saknas redovisningar av vilka enskilda intressen som påverkas, i första hand de fastighetsägare som nu genom ett svepande generellt beslut förhindras att bebygga och i övrigt använda sin mark på det sätt som de önskar.

Man påpekar också att kartorna är missvisande när det gäller beslutens betydelse, då endast strandlinjen har rödmarkerats. I kartorna borde enligt LRF redovisas hela den 300 m-zon som länsstyrelsen i och med beslutet lägger en död hand över.

Mellanskog anser i ett tidigare yttrande (2014-04-07) att förslaget inte innehåller tillräckligt detaljerat underlagsmaterial som visar på motiven för det utvidgade strandskyddet. Dessutom finns ingen proportionalitetsavvägning i förslaget. De anser därför att förslaget strider mot 7 kapitlet 25 § miljöbalken samt Grundlagens 2 kapitel 15 § regeringsformen.

Långvinds bruk menar i sitt tidigare yttrande (2014-04-29) att det generella strandskyddet är tillräckligt för att uppnå syftena med strandskyddet. Vilka livsmiljöer som ska sparas och var man ska trygga förutsättningarna för allmänhetens tillgång till stränderna ska avgöras på lokal nivå. Det utökade strandskyddet utarmar landsbygden och hämmar utvecklingen. Skogsbrukets byggande av skogsbilvägar har gynnat det rörliga friluftslivet genom att göra skogs- och strandområden tillgängliga. Det utvidgade strandskyddet bör inte beröra bruksområdet inom Långvind utan ta sin början söder om Krokskär (Kovikens södra del) och söderut. Norr om bruket, mellan bruket och Gråshålet, bör generellt strandskydd gälla.

I sitt yttrande 2016-09-13 hänvisas till det tidigare yttrandet och det framförs åter att brukssamhället, LIS-området och den norra stranden inte skall omfattas av det utvidgade strandskyddet. Detta för att skapa bästa förutsättningar för en framtida utveckling av brukssamhället och ansluten bebyggelse.

_____, ombud för _____, fastighetsägare till _____, framför i sitt tidigare yttrande (2014-04-29) att det för fastigheten finns en byggnadsplan antagen 1974. Inom fastigheten bör det generella strandskyddet vara tillräckligt, särskilt då det finns ett förslag till naturreservat på delar av fastigheten.

_____, ägare till fastigheterna _____, menar att förslaget inte redovisar några skäl som motiverar till ett utökat strandskydd på dessa fastigheter. Han anser att den långa sammanhängande kuststräckan i förslaget inte kan räknas som ett enskilt fall. Vidare anser han att hans verksamhet drabbas oproportionellt hårt av förslaget och yrkar på att en skälighetsavvägning görs. Han vill att ett nytt förslag till beslut tas fram som väger in allas intressen och även ser till vilka konsekvenser förslaget får för landsbygdsutvecklingen. Där ska även tjänstemän från Länsstyrelsens enhet för landsbygd och tillväxt tillåtas delta i arbetet i samråd med Hudiksvalls kommun, berörda markägare, företag och byalag.

_____, ägare till fastigheten _____, menar att förslaget inte redovisar några skäl till ett utökat strandskydd på Örångesnäset. Där finns inga naturvärden eller värden för friluftslivet som påkallar ett utökat strandskydd. Han anser vidare att förslaget omfattar ett så stort område med stora geografiska och biologiska skillnader, att det inte kan betraktas som ett ”enskilt fall”. Han anser att samråd med berörda fastighetsägare inte har skett. Han yrkar därmed på att Länsstyrelsen kallar till samråd med berörda parter så som markägare, kommunen, LRF, lokala företagare mm, för att utarbeta ett relevant förslag.

_____ anser i sitt tidigare yttrande (2014-05-04), som skogs- och jordägare och ägare av en turistanläggning, att ett utökat strandskydd är inte i linje med regeringens satsning på landsbygden. Strandskyddsreglerna drabbar skogsbruket och jordbruket i strandnära områden. De förhindrar även utveckling och nyetablering av verksamheter på landsbygden.

Hudiksvallsbygdens naturskyddsförening anser i sitt tidigare yttrande (2014-04-24) att förslaget i stort är bra, men förslår några kompletteringar. Några mindre områden som kan kräva ett utvidgat strandskydd är sträckan mellan Lingarö och Halsne, stranden mellan Halsne och Vallarna samt vissa partier på Gackerön. Även öarna Brusen och Granön, öar utanför Bergön, Halvarskär, Hästholmen och Bålsön utanför Hornslandet samt stranden vid Sivik kan behöva utvidgat strandskydd. Det saknas förklaring eller motiv till varför områden som inte föreslagits för utvidgat strandskydd inte har valts ut och dessutom bör konsekvenserna av en minskning av strandskyddet till 100 meter beskrivas.

_____, fastighetsägare _____, anser i sitt yttrande att på fastigheten kan ett rikt friluftsliv utföras inom ett strandskydd på 100 meter. Då det saknas hotad/ovanlig fauna, nyckelbiotop eller arkeologiska fynd (bifogar arkeologisk utredning vid Hummelvik) utanför denna gräns är ett utökat strandskydd där obefogat. Det strandknutna natur- och friluftsvärdet är

beläget inom gränsen för strandskydd 100 meter. De begär att Hummelvik, Njutånger undantas från utvidgat strandskydd.

Kommentarer och justeringar med anledning av yttrandena

Kommunens antagna LIS-områden finns nu markerade på beslutskartorna och arbetet med LIS-områdena i Hudiksvall har utvecklats i texten. Redovisningen av motiven till utvidgat strandskydd har utvecklats och även införts som länsstyrelsens bedömning under rubriken ”Sammanfattning av berörda områdens värden och länsstyrelsens bedömning.”

Gränsen för det utvidgade strandskyddet söder om Långvinds bruk, vid Krokskär, har redan tidigare förskjutits österut, från Kallviken till öster om Bergrotsviken. Det finns med nuvarande avgränsning ett tre km långt område kring Långvinds bruk där ingen utvidgning föreslås. Norr och söder om detta område finns sammanhängande oexploaterade kuststräckor med höga naturvärden.

Inom den riksintressanta ”Hudiksvallskusten” söder om Hornslandet har det utvidgade strandskyddet på fastlandet ändrats från 300 till 200 meter. Gränserna för det utvidgade strandskyddet i detta område har också justerats på Våtnäsudden och på Mössön. Justeringar av omfattningen av det utvidgade strandskyddet har även gjorts vid Karskär. Vidare har en utvidgning med 200 meter vid Bergön och Långön-Vintergatsfjärden bedömts tillräckligt för att säkerställa strandskyddets syften.

Naturskyddsföreningen har tidigare föreslagit ett antal smärre områden som, enligt föreningens uppfattning, kan kräva utvidgat strandskydd. Länsstyrelsen har i dagsläget inte tillräckligt underlagsmaterial för att kunna motivera utvidgat strandskydd för dessa områden. Fortsatt inventeringsarbete kommer förhoppningsvis att råda bot på detta vilket får visa sig vid framtida revideringar av strandskyddet.

Gällande bestämmelser

Strandskydd är ett områdesskydd som gäller vid havet, insjöar och vattendrag enligt 7 kapitlet 13 § miljöbalken. Det generella strandskyddet omfattar land- och vattenområde intill 100 meter från strandlinjen vid normalt medelvattenstånd. Syftet med strandskyddet är, enligt 7 kapitlet 13 § miljöbalken, att;

1. trygga förutsättningarna för allemansrättslig tillgång till strandområden, och
2. bevara goda livsmiljöer för djur- och växtlivet på land och i vatten.

Länsstyrelsen får, med stöd av 7 kapitlet 14 § miljöbalken, utvidga strandskyddet i det enskilda fallet upp till 300 meter från strandlinjen om det behövs för att säkerställa något av strandskyddets syften.

Utvidgat strandskydd har tidigare omfattat hela länets kust, Dalälven, Ljusnan, Storsjön i Sandviken och Gävle, del av Testeboån, Dellensjöarna samt Viksjön och Högbackasjön.

Allmänna överväganden i fråga om utvidgat strandskydd

Enligt regeringens proposition 2008/09:119 om strandskyddet och landsbygdsutvecklingen innebär bestämmelserna en skärpning av kraven för ett utvidgat strandskydd. En utvidgning får ske om det behövs för att säkerställa något av strandskyddets syften. Avsikten är att det ska finnas ett tydligt och långsiktigt behov av ett utvidgat strandskydd.

Ett beslut om utvidgat strandskydd behöver grundas på hänsyn till berörda områdens värden samt till nuvarande och förväntade behov av tillgängliga strandområden.

I propositionen anges ett antal områden eller naturtyper som kan omfattas av ett utvidgat strandskydd:

1. Områden som omfattas av annat områdesskydd, till exempel naturreservat, som inte innebär samma skydd för strandområden som bestämmelserna om strandskydd,
2. Riksintresseområden enligt 3 kap 6 § andra stycket och 4 kap 2-8 §§ miljöbalken, som är relevanta för strandskyddet,
3. Kust- och skärgårdsområden som inte redan har förlorat i betydelse på grund av exploatering,
4. Grunda havsbottnar av betydelse för flora och fauna,
5. Välbesökta friluftsområden eller områden som har tydlig potential att bli det och som riskerar att gå förlorade utan ett nybyggnadsförbud,
6. Tätortsnära strövområden, eller
7. Ekologiskt känsliga områden som inte omfattas av annat områdesskydd.

Ett av strandskyddets syften är att säkra strandområden så att de förblir tillgängliga för alla enligt de grunder som gäller för allemansrätten. Skyddet baseras på uppfattningen att stränderna är en av de mest värdefulla tillgångarna för friluftslivet i dess olika former. Strandskyddet ska möjliggöra för människor att nu och i framtiden fritt kunna ströva utmed stränderna, att vistas där, att bada eller att bara njuta av den naturupplevelse som mötet med vattnet ger, antingen det gäller havet, en insjö eller något vattendrag.

Strandskyddet syftar vidare till att bevara goda livsvillkor för växt- och djurliv på land och i vatten. Strandmiljön ger speciella förutsättningar för en mångfald av arter. Strandskyddet ska långsiktigt möjliggöra för dessa arter att fortleva och öka i utbredning. Förutom att säkerställa att själva livsmiljöerna bevaras är strandskyddet också viktigt för att skapa passager mellan områden.

Vissa naturtyper och naturvärden är beroende av att områden inte fragmenteras. Orörda, oexploaterade miljöer i strandområdet är mycket viktiga för arters överlevnad och framtida utveckling. Ett utvidgat strandskydd kan därför krävas inom såväl ekologiskt känsliga områden som i orörda områden.

Strandskyddet utgör dessutom en väsentlig del av säkerställandet av riksintressen för naturvård, friluftsliv och fiske enligt 3 kap miljöbalken.

Landsbygdsutveckling i strandnära lägen

I strandskyddsbestämmelserna i miljöbalken finns nu möjlighet för kommunerna att, i översiktsplan eller tillägg till översiktsplan, peka ut områden för landsbygdsutveckling i strandnära lägen (LIS-områden). Enligt 7 kapitlet 18 e § miljöbalken avses områden som är av ett sådant slag och har en så begränsad omfattning att strandskyddets syften fortfarande tillgodoses långsiktigt. Inom LIS-områden får man, utöver de sex särskilda skäl för dispens som anges i 7 kapitlet 18 c § miljöbalken, beakta om ett strandnära läge för bostadsbebyggelse, verksamheter, anläggningar eller åtgärder bidrar till utvecklingen av landsbygden. Om prövningen gäller en dispens för att uppföra enstaka en- eller tvåbostadshus med tillhörande komplementbyggnader och andra åtgärder får man istället beakta om huset eller husen avses uppföras i anslutning till ett befintligt bostadshus.

Hudiksvalls kommun har utarbetat och fastställt ett förslag till LIS-områden som ett tematiskt tillägg till översiktsplanen 2008. I detta arbete redovisas 18 områden längs Hudiksvallskusten. Utvidgat strandskydd har anpassats till dessa förslag där det bedömts lämpligt. I andra fall där de föreslagna LIS-områdena ligger i centrala delar av områden som motiverar ett utvidgat strandskydd har i allmänhet ingen anpassning gjorts. Någon bedömning av de enskilda LIS-områdena görs inte i detta arbete. Detta sker i samband med Länsstyrelsens granskning i planprocessen.

Länsstyrelsens översyn av områden med utvidgat strandskydd

I arbetet med översynen har Länsstyrelsen identifierat större strandområden längs kusten som har särskilt höga värden för friluftslivet och växt- och djurlivet. Dessa områden bör även fortsättningsvis omfattas av ett utvidgat strandskydd för att förhindra att de exploateras och förlorar sina värden för strandskyddet.

Tillkommande exploatering, även om den sker utanför hundrameterszonen, riskerar att bland annat skada ett områdes orördhet och upplevelsevärde eller dess biologiska värde och därmed dess värden eller förutsättningar för friluftslivet och växt- och djurlivet.

Områdesskydd som naturreservat, kulturresevat, Natura 2000-områden, nationalparker, djur- och växtskyddsområden, naturminnen och landskapsbildsskydd är tydliga indikationer på områden med stor betydelse för strandskyddets syften. Länsstyrelsen anser generellt att dessa områden har så höga värden för friluftsliv, växt- och djurliv att ett utvidgat strandskydd i allmänhet krävs för att säkerställa syftena, förutsatt att de inte redan har ett tillräckligt skydd.

Enligt Länsstyrelsens mening är områden som har pekats ut som riksintressen för naturvård eller friluftsliv eller omfattas av geografiska bestämmelser enligt 4 kap miljöbalken på grund av höga natur- och rekreationsvärden generellt områden som är värdefulla för strandskyddets syften. Inom områden som är av riksintresse enligt 4 kap 2 § miljöbalken ska turismens och friluftslivets, främst det rörliga friluftslivets, intressen särskilt beaktas vid bedömningen av tillåtligheten av exploateringsföretag eller andra ingrepp i miljön. Dessa värden stämmer väl överens med de värden som också är en av grunderna för att utvidga strandskyddet.

Många av de värden som beskrivs ovan handlar också om betydelsen av att bevara större sammanhängande områden tillgängliga för spridning av växter och djur. Såväl upplevelsevärdena som värdena av oexploaterade områden för växt- och djurlivet skadas om områdena fragmenteras. Länsstyrelsen ser därför sammantaget starka skäl till att besluta om utvidgade strandskyddsområden som har en betydande storlek och inte dela skyddet i mindre områden eftersom det då tappar i värde.

Förutom de ovan nämnda underlagen utgår länsstyrelsens bedömning från inventeringar och klassningar av natur- och friluftsvärden. Inventeringarna omfattar marina värden i grunda havsvikar, hotade arter, nyckelbiotoper, naturskogar, kustfåglar m.m.

Strandnära områden med höga upplevelsevärden är särskilt viktiga att bevara för allmänhetens tillgänglighet nu och i framtiden. Inom områden, utanför 100-meterszonen, som idag är oexploaterade eller har mycket låg exploateringsgrad kan tillkommande bebyggelse ha en negativ påverkan på hur området upplevs eller nyttjas.

Väl tilltagna lättillgängliga strandområden vid tätorter eller områden med sammanhängande bebyggelse är viktiga både för allmänhetens tillgång till stranden och för djur- och växtlivet. Det är ofta ett stort tryck på sådana

områden både för rekreation och för exploatering. För att säkerställa att det finns tillgängliga strandområden för allmänhetens friluftsliv och strandnära livsmiljöer för växt- och djurliv kan ett utvidgat strandskydd behövas i och i anslutning till tätorter.

Strandskyddets omfattning

Det generella strandskyddet omfattar området 100 meter från strandlinjen både på land och i vattenområdet och inkluderar även undervattensmiljön.

Strandskyddsområdet får utvidgas så mycket som är nödvändigt för att säkerställa syftena med strandskyddet, dock högst till 300 meter från strandlinjen. Länsstyrelsen har bedömt att många särskilt värdefulla strandområden längs Hudiksvallskusten bör ha ett utvidgat skydd för att långsiktigt säkerställa syftena med strandskyddet. Ett mindre strandskydd ökar väsentligt risken för störningar på växt- och djurliv samtidigt som känslan av fritt tillträde och avskildhet minskar. Bebyggelse vid 100-meterszonen medför ofta påverkan på strandskogen i form av siktröjningar, bränning av avfall på stränderna och ett gradvis ianspråktagande av strandzonen.

I vattenområdet är de biologiska värdena generellt som högst i områden som ligger grundare än 6 meters djup. För att förhindra eller begränsa påverkan på vattenkvalitet, växt- och djurliv i grunda vikar finns ofta ett behov av utökat strandskydd även på land

Miljömål

Sveriges riksdag har formulerat 16 miljö kvalitetsmål som ska leda vår strävan att nå en ekologiskt hållbar utveckling. Utvidgningen av strandskyddsområden enligt ovanstående förslag berör miljömålen "Hav i balans samt levande kust och skärgård" och "Ett rikt växt- och djurliv".

Det innebär bland annat att havets biologiska mångfald ska bevaras, att kust och skärgård ska ha stora upplevelsevärden och höga natur- och kulturvärden samt att mångfalden ska bevaras och nyttjas på ett hållbart sätt, för nuvarande och framtida generationer.

Arternas livsmiljöer och ekosystemen samt deras funktioner och processer ska värnas. Arter ska kunna fortleva i långsiktigt livskraftiga bestånd med tillräcklig genetisk variation. Människor ska ha tillgång till en god natur- och kulturmiljö med rik biologisk mångfald, som grund för hälsa, livskvalitet och välfärd.

För att uppfylla de båda miljömålen är det många gånger angeläget att begränsa exploateringar längs stränder. Det kan även vara nödvändigt för att inte bryta

mot en miljö kvalitetsnorm eller för att motverka att vattnet inte uppnår god ekologisk status.

Sammanfattning av berörda områdens värden och länsstyrelsens bedömning

Bergön

En oexploaterad kuststräcka med exponerade stränder och grunda havsvikar. Havsvikarna bedöms ha stora ekologiska värden bland annat som lekområden för fisk. Bergsundet, som är den bäst kända viken i området, är en grund trösklad vik med rent vatten och vidsträckta mjukbottnar. Området innehåller värdefull vegetation med kransalger och havsnajas. På stränderna växer de rödlistade arterna fyrling och ävjebrodd. Bergsundet är den enda fjärden norr om Hornslandet med kransalgsängar. Längs kuststräckan finns skyddsvärda vegetationstyper och ett rikt fågelliv. Den utpekade kuststräckan innehåller oexploaterade eller glest bebyggda stränder men även områden med kraftig exploatering vid Kimsundet, Karskär och Rönnholmen.

Länsstyrelsens bedömning

Exploatering utanför 100 m-zonen från stranden riskerar att långsiktigt påverka områdets värden. De grunda vattenområdena i vikarna i området är känsliga och kan påverkas både direkt och indirekt av bebyggelse eller annan exploatering. Området har goda förutsättningar att uppfylla nuvarande och framtida behov för rekreation. Länsstyrelsen bedömer att ett utvidgat strandskydd upp till 200 meter behövs för att långsiktigt säkerställa strandskyddets syften i den aktuella kustzonen

Skatudden

Området består av en exponerad strandsträcka med stora, öppna klapperstränder. Kustområdet bedöms vara värdefullt för det rörliga friluftslivet genom sin lättillgänglighet och den två kilometer långa, oexploaterade strandsträckan. Området är fritt från bebyggelse.

Länsstyrelsens bedömning

Den starkt exponerade öppna kustnaturen med klapperfält och gles tallskog har genom frånvaron av bebyggelse och närheten till områden med samlad fritidsbebyggelse ett stort värde för lokalt friluftsliv. För att garantera nuvarande och framtida tillgänglighet bör strandskyddet vara utvidgat till 200 meter.

Hornslandet

Hornslandet är ett av länets viktigaste naturvårdsobjekt med stora värden för rekreation och turism. Den långa oexploaterade och dramatiska kustremsan är en grundläggande förutsättning för områdets värden och attraktionskraft. Hornslandet är av riksintresse för naturvård och friluftsliv och innehåller flera naturreservat och Natura 2000-områden. Hela området är numer avsatt som ekopark av Sveskog. Hornslandskusten är i stort sett helt fri från bebyggelse. Befintlig bebyggelse är samlad till Höllick, Arnöviken och Kuggörarna.

Länsstyrelsens bedömning

Exploatering utanför 100 m-zonen från stranden riskerar att långsiktigt påverka riksintressets betydelse för friluftsliv och biologisk mångfald. Strandskyddet kompletterar även befintligt naturskydd och bör även fortsatt vara utvidgat till 300 meterför att säkerställa strandskyddets syften.

Tunaolmen och Idenorsolmen

Området är representativt för Hudiksvallskustens natur. De båda öarna med omgivna skär har mycket höga natur- och rekreationsvärden. Genom tillgängligheten och välordnade angoringspunkter är området välbesökt. Bebyggelsen är samlad kring fiskeläget medan övriga stränder och kustnatur präglas av orörd natur. Frånsett fiskeläget är öarna i stort sett fria från bebyggelse.

Länsstyrelsens bedömning

Exploatering utanför 100 m-zonen från stranden riskerar att långsiktigt påverka riksintressets betydelse för friluftsliv och biologisk mångfald. Ett utvidgat strandskydd till 300 meter kompletterar befintligt naturskydd och säkerställer områdets betydelse för strandskyddets syften.

Vintergatsfjärden-Långön

Området är i första hand ett viktigt grundområde med värdefull mjukbottenvegetation och därigenom också viktigt för fiskföryngring och delvis för fågellivet. Vegetationen på mjukbottenarna är skyddsvärd med vidsträckta kransalgängar. Området bedöms känsligt för exploatering. Vid Vintergatans fritidsområde och Vintergatsbodarna finns tätare fritidsbebyggelse. Även i norra förbindelsen med havet finns gles fritidsbebyggelse. Övriga delar innehåller gles eller ingen bebyggelse. Långön, Grinnön och Norön är svagt påverkade av fritidsbebyggelse.

Länsstyrelsens bedömning

Ytterligare exploatering ovanför 100 meterszonen riskerar att långsiktigt skada områdets känsliga marina miljöer. För att värna områdets ekologiska funktion

och biologiska värden och även allemansrättslig tillgänglighet bör strandskyddet även fortsatt vara utvidgat. 200 meter bedöms i detta fall vara tillräckligt för att säkerställa strandskyddets syften på fastlandet. På öarna innefattande de större öarna Grinnön och Norön bör strandskyddet omfatta 300 meter för att säkerställa strandskyddets syften inom den oexploaterade skärgårdsmiljön i riksintresset ”Hudiksvallskusten”.

Våtnäsudden-Agön

Hudiksvallskusten skiljer sig genom sin brutna och kuperade topografi starkt från länskusten i övrigt. Skärgården utanför Hudiksvall är den största i länet. Den är lätt tillgänglig med båt och rik på skyddade naturhamnar. De långa utskjutande uddarna gör det möjligt att även från land nå ut i havsbandet. Naturen är i största allmänhet tilltalande. Eftersom kusten och skärgården dessutom är relativt fri från bebyggelse är den särskilt väl lämpad för rekreation och rörligt friluftsliv. Hudiksvallskusten är av riksintresse och torde vara länets värdefullaste kustavsnitt för rekreation och rörligt friluftsliv. Området har också stora värden för den biologiska mångfalden. Graden av exploatering varierar. Generellt är området glest exploaterat, utom inre delen av Siviksfjärden som bedöms ha måttlig exploatering.

Länsstyrelsens bedömning

Exploatering ovanför 100 m-zonen från stranden riskerar att långsiktigt påverka tillgängligheten i området och skada känsliga marina miljöer. För att värna områdets ekologiska funktion, biologiska värden och allemansrättslig tillgänglighet bör strandskyddet vara utvidgat. För att säkerställa strandskyddets syften på bör en utvidgning till 200 meter vara tillräckligt på fastlandet men omfatta 300 meter på öarna.

Karskär

Oexploaterad tilltalande kuststräcka med stor potential för friluftsliv och höga naturvärden. Kustområdet kring den utskjutande udden vid Karskär är utpekad i värdefull natur som ett oexploaterat vackert kustområde med höga naturvärden. Det gamla fiskeläget vid Karskär har i stor utsträckning behållit sin ursprungliga prägel trots att många av stugorna har mist sin funktion som fiskarbebyggelse. Det är för såväl friluftsliv och naturvård som kulturminnesvård angeläget att fiskelägets orörda och ursprungliga miljö bevaras och att kusten inte exploateras. Kuststräckan är, i stort sett, oexploaterad.

Länsstyrelsens bedömning

Den exponerade udden erbjuder kontakt med havet långt ovanför den egentliga stranden. Exploatering ovanför 100 m-zonen från stranden riskerar att långsiktigt påverka tillgänglighet och upplevelsevärden i området. För att värna

områdets biologiska värden och allemansrättslig tillgänglighet bör strandskyddet vara utvidgat till 300 meter.

Långvind

Kuststräckan är av stort värde för friluftslivet och för den biologiska mångfalden. Området karaktäriseras av stora grunda vikar med många, små, trädklädda öar och små, smala vikar och laguner, varav några håller på att separeras från havet på grund av den snabba landhöjningen. Några små sjöar har redan avskilts från havet. Kuststräckan är ett av länets mest spektakulära marina områden med grunda vegetationsrika vikar och exponerade hårdbottnar. Mjukbottnarna innehåller bl.a. välutvecklade ängar av kransalger och har stor betydelse som uppväxtområde för fisk. Området är glest exploaterat, utom inre delen av Korsholmen som bedöms ha måttlig till kraftig exploatering.

Länsstyrelsens bedömning

Exploatering ovanför 100 m-zonen från stranden riskerar att långsiktigt påverka tillgängligheten i området och skada känsliga marina miljöer. För att värna områdets ekologiska funktion, biologiska värden och tillgänglighet bör strandskyddet vara utvidgat till 300 meter.

Intresseprövning

Länsstyrelsen bedömer att ett utvidgat strandskydd, i enlighet med bifogade kartor, är nödvändigt för att säkerställa strandskyddets syften längs den aktuella kuststräckan.

De områden som omfattas av beslutet har höga värden för både naturvård och friluftsliv. För att dessa värden ska kunna bestå och utvecklas behöver områdena skyddas från tillkommande exploatering även utanför strandskyddets generella hundrameterszon.

Länsstyrelsen har gjort en avvägning mellan motstående intressen och utifrån inkomna synpunkter gjort justeringar, vilka beskrivs ovan under rubrikerna: sammanfattning av yttranden samt kommentarer och justeringar med anledning av yttrandena.

I övrigt har länsstyrelsen inte funnit skäl att ändra förslaget utifrån de inkomna yttrandena.

Vid bedömning av ett beslut om utvidgade strandskyddsområden ska hänsyn tas även till enskilda intressen. Med hänsyn till miljö- och naturintressen får inskränkning av användningen ske om det behövs för att tillgodose ett angeläget allmänt intresse. Strandskydd är ett angeläget allmänt intresse.

Genom att det utvidgade strandskyddet upphävts längs stora sträckor av Hudiksvalls kust finns nu ökade möjligheter till byggande och annan exploatering än vad som gällt sedan 1975 då hela kuststräckan haft utvidgat skydd. Marken inom det utvidgade strandskyddsområdet kan brukas och skötas som hittills, d.v.s. den pågående markanvändningen kan fortgå utan hinder av det utvidgade strandskyddet.

Vid avvägningen mellan enskilda och allmänna intressen i enlighet med 7 kapitlet 25 § miljöbalken finner Länsstyrelsen att de föreslagna förordnandena inte går längre än vad som krävs för att syftet med skyddet ska tillgodoses.

Kungörelse

Beslutet ska, enligt 27 § förordningen om områdesskydd (1998:1252), snarast möjligt kungöras på det sätt som är föreskrivet för författningar i allmänhet. Kungörelse kommer att införas i länets författningssamling, Hudiksvalls tidning och Post- och inrikes tidningar. Sakägare ska anses ha fått del av beslutet den dag kungörelsen var införd i ortstidning.


Hur man överklagar

Detta beslut kan överklagas till regeringen, se bilaga.

Beslut i detta ärende har fattats av landshövding Per Bill. Föredragande har varit naturvårdshandläggare Peter Ståhl. I handläggningen har även enhetschef Ann Gudehn och Karin Hansson, naturvårdsenheten, deltagit.



Per Bill



Peter Ståhl

Bilagor


Kartor över områden med utvidgat strandskydd


Beskrivningar över områden med utvidgat strandskydd

Hur man överklagar

Översiktskarta Hudiksvalls kommun

Utvidgat strandskydd inom Hudiksvalls kommun

 Utvidgat strandskydd 200 meter gäller längs fastlandskusten

 Utvidgat strandskydd 300 meter gäller längs fastlandskusten


 Utvidgat strandskydd 300 meter gäller öar och skär inom den blå gränslinjen



Lantmätning 1:200 000

Bergön

Utvidgat strandskydd omfattande land- och vattenområden 200 m från strandlinjen gäller från kommungränsen (621799, 6859566) till Rönnskärsudden (625707, 6852179), illustrerat av orange markering på kartan.

Koordinaterna är angivna i SWEREF 99 TM. Utvidgat strandskydd ersätter inte bestämmelser i gällande detalplaner och områdesbestämmelser.

 Område med detaljplan eller områdesbestämmelser

 Utpekad LIS-område



Lantmä 1:45,000

0 400 800 1 600 Meter


© Lantmäteriet Geodatasamverkan och Länsstyrelsen Gävleborg

Skatudden

Utvidgat strandskydd omfattande land- och vattenområden 200 m från strandlinjen gäller från udden vid Norråkre (625086, 6851679) till udden norr om Storsand (625812, 6850160), illustrerat av orange markering på kartan.

Koordinaterna är angivna i SWEREF 99 TM. Utvidgat strandskydd ersätter inte bestämmelser i gällande detalplaner och områdesbestämmelser.



 Utpekad LIS-område



Lantmät 1:10,000

0 100 200 400 Meter

© Lantmäteriet Geodatasamverkan och Länsstyrelsen Gävleborg

Hornslandet samt Tunaolmen och Idenorsolmen (1 av 2)

Utvidgat strandskydd omfattande land- och vattenområden 300 m från strandlinjen gäller från detaljplanerat område vid Dräsviken (625461, 6847467) till väster om Lillsand vid Hölick (628533, 6835647), samt från Fäbodudden (627750, 6836038) till Saltpannan (623503, 6843987), illustrerat av röd markering på kartan.

Det utvidgade strandskyddet gäller också alla öar och skär inom den blå gränslinjen på kartan med koordinaterna (624392, 6837495), (625429, 6837525), (626913, 6836208), (626988, 6832560), (625883, 6832560), (624384, 6834104) och (624369, 6837510).

Koordinaterna är angivna i SWEREF 99 TM.

Utvidgat strandskydd ersätter inte bestämmelser i gällande detaljplaner och områdesbestämmelser.

 Område med detaljplan eller områdesbestämmelser



0 600 1 200 2 400 Meter

© Lantmäteriet Geodatasamverkan och Länsstyrelsen Gävleborg


Hornslandet samt Tunaolmen och Idenorsolmen (2 av 2)

Utvidgat strandskydd omfattande land- och vattenområden 300 m från strandlinjen gäller från detaljplanerat område vid Dräsviken (625461, 6847467) till väster om Lillsand vid Hölick (628533, 6835647), samt från Fäbodudden (627750, 6836038) till Saltpannan (623503, 6843987), illustrerat av röd markering på kartan.

Det utvidgade strandskyddet gäller också alla öar och skär inom den blå gränslinjen på kartan med koordinaterna (624392, 6837495), (625429, 6837525), (626913, 6836208), (626988, 6832560), (625883, 6832560), (624384, 6834104) och (624369, 6837510).

Koordinaterna är angivna i SWEREF 99 TM.

Utvidgat strandskydd ersätter inte bestämmelser i gällande detaljplaner och områdesbestämmelser.

 Område med detaljplan eller områdesbestämmelser

 Utpekad LIS-område



Lantmä 1:60,000

0 600 1 200 2 400 Meter

© Lantmäteriet Geodatasamverkan och Länsstyrelsen Gävleborg

Våtnäsudden-Örängesnäset-Mössön-Kråkön-Agön (översikt)

Utvidgat strandskydd omfattande land- och vattenområden 200 m från strandlinjen gäller Mössön från söder om Fiskbäcken (617042, 6833217) till Mossvikens södra strand (615353, 6832764), samt Örängesnäset-Siviksfiärden-Våtnäsudden från öster om Örange vid Njutångersfiärden (610376, 6832121) till Essvik i Enångersfiärden (611861, 6826138), illustrerat av orange markering på kartan.

Utvidgat strandskydd omfattande land- och vattenområden 300 m från strandlinjen gäller alla öar och skär mellan fastlandet och den blå gränslinjen på kartan med koordinaterna (616863, 6825650), (624914, 6822177), (629411, 6822246), (631322, 6824517), (631266, 6828635), (622725, 6828534) och (619029, 6832039), från Mössnäsudden runt Agön till Våtnäsudden.

Koordinaterna är angivna i SWEREF 99 TM.

Utvidgat strandskydd ersätter inte bestämmelser i gällande detaljplaner och områdesbestämmelser.



0 1 2 4 km

Våtnäsudden-Örängesnäset-Mössön-Kråkön-Agön (1 av 2)


Utvidgat strandskydd omfattande land- och vattenområden 200 m från strandlinjen gäller Mössön från söder om Fiskbäcken (617042, 6833217) till Mossvikens södra strand (615353, 6832764), samt Örängesnäset-Siviksfiärden-Våtnäsudden från öster om Öränge vid Njutångersfiärden (610376, 6832121) till Essvik i Enångersfiärden (611861, 6826138), illustrerat av orange markering på kartan.

Utvidgat strandskydd omfattande land- och vattenområden 300 m från strandlinjen gäller alla öar och skär mellan fastlandet och den blå gränslinjen på kartan med koordinaterna (616863, 6825650), (624914, 6822177), (629411, 6822246), (631322, 6824517), (631266, 6828635), (622725, 6828534) och (619029, 6832039), från Mössnäsudden runt Agön till Våtnäsudden (se översiktskarta).

Koordinaterna är angivna i SWEREF 99 TM.

Utvidgat strandskydd ersätter inte bestämmelser i gällande detaljplaner och områdesbestämmelser.

 Område med detaljplan eller områdesbestämmelser

 Utpekad LIS-område



0 400 800 1 600 Meter

Våtnäsudden-Örängesnäset-Mössön-Kräkön-Agön (2 av 2)

Utvidgat strandskydd omfattande land- och vattenområden 200 m från strandlinjen gäller Mössön från söder om Fiskbäcken (617042, 6833217) till Mossvikens södra strand (615353, 6832764), samt Örängesnäset-Siviks-fjärden-Våtnäsudden från öster om Öränge vid Njutångersfjärden (610376, 6832121) till Essvik i Enångersfjärden (611861, 6826138), illustrerat av orange markering på kartan.

Utvidgat strandskydd omfattande land- och vattenområden 300 m från strandlinjen gäller alla öar och skär mellan fastlandet och den blå gränslinjen på kartan med koordinaterna (616863, 6825650), (624914, 6822177), (629411, 6822246), (631322, 6824517), (631266, 6828635), (622725, 6828534) och (619029, 6832039), från Mössnäsudden runt Agön till Våtnäsudden (se översiktskarta).

Koordinaterna är angivna i SWEREF 99 TM.

Utvidgat strandskydd ersätter inte bestämmelser i gällande detaljplaner och områdesbestämmelser.




0 400 800 1 600 Meter

© Lantmäteriet Geodatasamverkan och Länsstyrelsen Gävleborg

Karskär

Utvidgat strandskydd omfattande land- och vattenområden 300 m från strandlinjen gäller från viken sydväst om Karskärgrundet (614345, 6819661) till Arsviken vid Nora norr om Långvindsbruk (613570, 6816790), illustrerat av röd markering på kartan.

Koordinaterna är angivna i SWEREF 99 TM.
Utvidgat strandskydd ersätter inte bestämmelser i gällande detaljplaner och områdesbestämmelser.

 Område med detaljplan eller områdesbestämmelser



Lantmä 1:30,000

0 300 600 1 200 Meter

© Lantmäteriet Geodatasamverkan och Länsstyrelsen Gävleborg

Långvind-Långvinds bruk

Utvidgat strandskydd omfattande land- och vattenområden 300 m från strandlinjen gäller från Krokskär sydost om Långvindsbruk (614120, 6815712) till Långvind väster om Snäckens naturreservat (615698, 6811469), illustrerat av röd markering på kartan.

Det utvidgade strandskyddet gäller också alla öar och skär inom den blå gränslinjen på kartan med koordinaterna (614120, 6815712), (613204, 6816517), (618403, 6814253), (619025, 6811536) och (617577, 6811597).

Koordinaterna är angivna i SWEREF 99 TM.

Utvidgat strandskydd ersätter inte bestämmelser i gällande detaljplaner och områdesbestämmelser.

 Område med detaljplan eller områdesbestämmelser

 Utpekad LIS-område



0 300 600 1 200 Meter

© Lantmäteriet Geodatasamverkan och Länsstyrelsen Gävleborg



Bergön

Sammanfattning

Flikig kuststräcka mot öppet hav med orörda exponerade stränder och grunda havsvikar. Havsvikarna bedöms generellt ha stora ekologiska värden bland annat som lekområden för fisk. Här finns också skyddsvärda vegetationstyper och ett rikt fågelliv.

Gällande bestämmelser

Översiktplan för Hudiksvalls kommun 2008. Yttre Bergön är utpekad som område av stor betydelse för kulturmiljövården och Bergsundet, Vitskär samt våtmark vid Kallråtjärnen som skyddsvärda naturområden.

Tematiskt tillägg till Översiktsplanen 2008: Landsbygdsutveckling i strandnära läge – LIS för Hudiksvalls kommun 2014 - utpekad LIS-område vid Rönnskärsviken.

Detaljplan för Bergö fiskehamn i Rogsta (1998).

Skogsstyrelsens naturvårdsavtal (SK 31-2014).

Skogsstyrelsens naturvårdsavtal (SK 425-2016).

Skogsstyrelsens naturvårdsavtal (SK 192-2013).

Kända naturvärden

Bergön skjuter långt ut i havet och de östra delarna präglas av det exponerade läget. Den östra sidan av halvön intas av 50–150 meter breda klapperstränder med anslutande gammal kustskog. Stora områden av naturskogen runt Bergön är skyddad genom naturvårdsavtal. Ovanför den egentliga stranden finns ett stort antal avsnörda småtjärnar.

Norr och söder om Bergön finns grunda vikar med anslutande isolerade sjöar och småvatten jämte utmynnande bäckar. De viktigaste kustmynnande vattendragen är bäck från Lindsvikarna, bäck som går ut vid Kallra, bäck som går ut från Mörtforsfjärden samt Sunnån som mynnar vid Kimsundet. Alla dessa vattendrag är viktiga för fiskar som vid sin lek vandrar från havet upp i sötvatten. Fjärdarna är relativt små men grunda vilket gör dem viktiga som lek- och uppväxtområden för fisk. Här kan framhållas Bergsunds-fjärden, Björnsunds-fjärden och Saltpannfjärden. Den stora mängden fisk i området ger upphov till ett rikt fågelliv. Havsörn, fiskgjuse, skäggdopping är exempel på arter som ofta ses födosöka i området. Även fåglar från stora fågelkolonier utanför området födosöker här, bland annat skräntärna samt fisk- och silvertärna.

Bergsundet är den bäst kända viken i området. Det är en grund trösklad vik med rent vatten och vidsträckta mjukbottnar. Området innehåller värdefull vegetation med kransalger och havsnajas. På stränderna växer de rödlistade arterna fyrling och ävjebrodd. Liknande vegetation finns även i Saltpannfjärden. Bergsundet är den enda kända fjärden norr om Hornslandet med kransalgsängar. Det är dessutom ovanligt att grunda vikar är fria från anslutande bebyggelse som kan påverka naturförhållandena. Viken ges klass 2 i Länsstyrelsens kartering av grunda vikar i länet 1995. Vitskär utanför Bergöns ostsida hyser viktiga fågelkolonier.

Stränderna i området har god tillgänglighet med långa sammanhängande kustavsnitt utan begränsande bebyggelse. Den brutna karaktären med långt utskjutande exponerande uddar grunda vikar och angränsande småvatten ger särskilt goda förutsättningar för friluftsliv.

Bergön innehåller en gammal fiskehamn och flera fornminnen.

Exploatering

Den utpekade kustremsan innehåller både glest bebyggda eller helt oexploaterade stränder och områden med samlad bebyggelse. Kraftig eller mycket kraftig exploatering finns vid Kimsundet, Karskär och Rönholmen (exploateringsindikering 4–5). Ett LIS-område vid Rönnskärsviken har utpekats som en utveckling av Stensö stugby.

Länsstyrelsens bedömning

Området har stora ekologiska värden och bedöms som ett viktigt sammanhållet oexploaterat kustområde med goda förutsättningar att uppfylla nuvarande och framtida behov för rekreation. För att värna den allemansrättsliga tillgängligheten och de biologiska värdena på land och i vatten bör strandskyddet vara utvidgat. 200 meter bedöms i detta fall vara tillräckligt för att säkerställa strandskyddets syften.

Dokumenterat underlag

- Rapporten Grunda vegetationsklädda havsfjärdar i Gävleborg, 1995:9.
- Artportalen <http://www.artportalen.se/>
- Artuppgifter från databasen för Hälsinglands flora. Gävleborgs Botaniska Sällskap.
- Riksantikvarieämbetets hemsida: <http://www.fmis.raa.se/cocoon/fornsok>
- Kustfåglar i Gävleborg 2007. Länsstyrelsen Gävleborg rapport 2009:10.

- Strandexploatering längs med kusten i Gävleborgs län. Länsstyrelsen Gävleborg rapport 2004:9.
- Skogsstyrelsen <http://www.skogsstyrelsen.se/skogens-parlor>.
- Kustnära lekområden för fisk i norra Hälsingland, rapport 2012:6, Sportfiskarna.

Skatudden

Sammanfattning

Skatudden är en exponerad och oexploaterad strandsträcka med stora öppna klapperstränder.

Kända naturvärden

Områdets naturvärden motiveras av läget och de breda oexploaterade stränderna. Klapperbildningarna och strandvallarna har geologiska värden.

Värden för rekreation och friluftsliv

Området är relativt lättåtkomligt och bjuder på en 2 km lång oexploaterad strandsträcka. Söder om området finns tätare bebyggelse i fritidsbyarna Storsand och Lakbäck. I området finns några fornlämningar i form av bronsåldersrösen.

Exploatering

Området är med något undantag helt fritt från bebyggelse (exploateringsindikator 1 ingen exploatering). Söder om Skatudden finns ett föreslaget LIS-område i anslutning till Storsands fritidsområde.

Länsstyrelsens bedömning

Den exponerade kuststräckan hyser breda stränder med klapperfält i kontakt med öppet hav. Kontaktzonen överstiger på flera ställen 100 meter. Skatudden har genom frånvaron av bebyggelse och närheten till områden med samlad fritidsbebyggelse ett stort värde för lokalt friluftsliv. För att säkerställa nuvarande och framtida tillgänglighet bör strandskyddet vara utvidgat till 200 meter.

Dokumenterat underlag

- Riksantikvarieämbetets hemsida: <http://www.fmis.raa.se/cocoon/fornsok>
- Strandexploatering längs med kusten i Gävleborgs län. Länsstyrelsen Gävleborg rapport 2004:9.
- Tematiskt tillägg till Översiktsplanen 2008: Landsbygdsutveckling i strandnära läge – LIS för Hudiksvalls kommun 2014.

Hornslandet

Sammanfattning

Hornslandet är ett av länets viktigaste naturvårdsobjekt med stora värden för rekreation och turism. Den långa, oexploaterade och dramatiska kustremsan är en grundläggande förutsättning för områdets värden och attraktionskraft. Hornslandet är av riksintresse för naturvård och friluftsliv och innehåller flera naturreservat och Natura 2000-områden.

Gällande bestämmelser

Riksintresseområde för naturvård och friluftsliv enligt 3 kapitlet 6 § miljöbalken.

Kuggörarna är av riksintresse för kulturmmiljövård.

Kuggörarnas domänreservat, naturreservat och Natura 2000-område.

Hölicks naturreservat och Natura 2000-område.

Norra Hornslandets domänreservat, naturreservat och Natura 2000-område.

Skogsstyrelsens naturvårdsavtal för Hornslandets ekopark (SK 446-2015).

Översiktplan för Hudiksvalls kommun 2008: Området är utpekade som område med höga naturvärden eller riksintresse.

Tematiskt tillägg till Översiktsplanen 2008: Landsbygdsutveckling i strandnära läge – LIS för Hudiksvalls kommun 2014 - utpekade LIS-område på Fäbodudden vid Hölick.

Detaljplan för Hölicks camping (Arnön 12:154) (2011).

Byggnadsplan för Kuggörarna (1964).

Byggnadsplan för Arnön 12:9 (1985).

Kända natur- och friluftsvärden

Hornslandet är ett av länets viktigaste naturvårdsobjekt. Området hyser betydande biologiska och geologiska värden och den höglänta kusten mot öppet hav ger med sina vackra naturscenerier också stora rekreativa värden. Området innehåller flera naturreservat och viktiga friluftsområden. På sydspetsen ligger det mest kända – Hölicks naturreservat med vidsträckta sandiga badstränder. Naturstigarna leder här över stora klapperfält och förbi blockstengrottor och halvöns sydspets. Vid Hölick finns också en campingplats. Norra Hornslandsreservatet, Lövsalen och Kuggörarna är andra naturreservat. Även utanför naturreservaten bjuder Hornslandet på en lättillgänglig kustnatur med flera mil lång oexploaterad strandremsa. Kontakten med havet sträcker sig långt innanför den egentliga stranzonen, bland annat genom de vidsträckta öppna klapperfälten. De kustnära delarna av Hornslandet hyser en mycket intressant och värdefull insektsfauna. Hornslandet ägs i huvudsak av Sveaskog som avsatt

hela området (6699 ha) som ekopark, vilket innebär att minst hälften av skogsarealen är avsatt för naturvård.

Värden för rekreation och friluftsliv

På Hornslandet finns strövstigar, rastplatser, vindskydd, raststugor och andra anordningar för friluftslivet. Vid Hölick finns en campingplats och muddrad gästhamn och området är väl inrättat för att ta emot besökare. Hornslandet är, med avseende på förutsättningar och nyttjande, ett av länets viktigaste naturområden för turism och rörligt friluftsliv.

Även de kulturhistoriska värdena är stora. Av Hornslandets tre fiskelägen Arnön, Hölick och Kuggören finns välbevarad fiskarbebyggelse åtminstone vid de senare. Halvön är också rik på fornlämningar.

Exploatering

Hornslandskusten är i stort sett helt fri från bebyggelse (exploateringsindikator 1, ingen exploatering). Befintlig bebyggelse är samlad till Hölick, Arnöviken och Kuggörarna (exploateringsindikator 2-5, mindre–mycket kraftig exploatering). Ett LIS-område på Fäbodudden vid Hölick har pekats ut som ett led i att utveckla turismen i kommunen.

Länsstyrelsens bedömning

Exploatering utanför 100 m-zonen från stranden riskerar att långsiktigt påverka riksintressets betydelse för friluftsliv och biologisk mångfald. Strandskyddet kompletterar även befintligt naturskydd. För att värna den allemansrättsliga tillgängligheten men även de biologiska värdena bör strandskyddet även fortsatt vara utvidgat till 300 meter.

Dokumenterat underlag

- Värdefull natur i Gävleborg. Länsstyrelsen rapport 1997:12.
- Artuppgifter från databasen för Hälsinglands flora. Gävleborgs Botaniska Sällskap.
- Hudiksvalls kommuns översiktsplan 2008.
- Naturvårdsplan för Hudiksvalls kommun, antagen av kommunfullmäktige i Hudiksvalls kommun 2010.
- Riksantikvariämbetets hemsida: <http://www.fmis.raa.se/cocoon/fornsok>
- Kustfåglar i Gävleborg 2007. Länsstyrelsen Gävleborg rapport 2009:10.
- Strandexploatering längs med kusten i Gävleborgs län. Länsstyrelsen Gävleborg rapport 2004:9.
- Bottenhavskusten: i Gävlefiskarnas kölvatten. Kustguide Öregrund – Höga kusten.

- Vegetationsklädda bottnar i Gävleborgs läns kustvatten - trendövervakning 2012. Länsstyrelsen Gävleborg rapport 2013:6.
- <http://www.sveaskog.se/Documents/Trycksaker/Ekoparksmaterial/V%C3%A5ra%20ekoparker%20sve.pdf>
- Skogsstyrelsen <http://www.skogsstyrelsen.se/skogens-parlor>.
- Artportalen <http://www.artportalen.se/>

Tunaolmen och Idenorsolmen

Sammanfattning

Området representerar väl Hudiksvallskustens natur. De båda öarna med omgivna skär har också mycket höga natur- och rekreationsvärden. Genom tillgängligheten och välordnade angoringspunkter är området välbesökt. Bebyggelsen är samlad kring fiskeläget medan övriga stränder och kustnatur präglas av orörd natur.

Gällande bestämmelser

Riksintresseområde för naturvård och friluftsliv enligt 3 kapitlet 6 § miljöbalken.

Skogsstyrelsens naturvårdsavtal (SK 772-2005) 2005 (65,7 ha).

Översiktsplan för Hudiksvalls kommun 2008: Området är utpekade som skyddsvärd område och riksintresse för naturvård och friluftsliv. Fiskeläget på Tunaolmen har bedömts ha stor betydelse för kulturmiljövärden.

Tematiskt tillägg till Översiktsplanen 2008: Landsbygdsutveckling i strandnära läge – LIS för Hudiksvalls kommun 2014 – två utpekade LIS-område på Tunaholmen.

Kända naturvärden

Tunaolmen och Idenorsolmen med omgivande små öar och skär är i likhet med övriga öar i Hudiksvalls skärgård skogbevuxna delvis moräntäckta klippöar. Moränen är kraftigt svallad, delvis bortsköljd och bildar vackra klapperstensfält bl.a. på Tärnharet, Idenorsolmens sydöstra udde och på Gräsön. Skogsbruk har bedrivits i mindre skala men stora delar av barrskogen på öarna är gammal naturskog där egentligt skogsbruk inte bedrivits. Hällmarkstallskog kring Berghamsberget mitt på Tunaolmen är skyddad med ett 66 ha stort naturvårdsavtal av Skogsstyrelsen. Även Idenorsolmen och andra delar av Tunaolmen innehåller gammal naturskog. Området har också betydelse för häckande kustfåglar som svärta, ejder och silltrut. På Tunaolmens sydöstra udde – Tärnharet, finns ett välbevarat fiskeläge och ett kapell. Fiskeläget och kapellet har kulturhistoriska värden.

Värden för rekreation och friluftsliv

Öarna har stor betydelse för friluftslivet bland annat genom närheten till centralorten Hudiksvall. På Tunaolmen finns vandringsleder till olika delar av ön och från höjderna ges fina utblickar över Hudiksvallskusten. Rastplatser med angoringsbryggor, vindskydd, toalett och grillplatser finns vid Klubbviken

och Stora Berghamn på Tunaolmen. Från rastplatserna finns stigar till fiskeläget och kapellet. På Idenorsolmen finns en bra naturhamn på Munkholmen med förtöjning i bergöglor.

Exploatering

Frånsett fiskeläget är öarna i stort sett fria från bebyggelse (exploateringsindikator 1, ingen exploatering). Befintlig bebyggelse är samlad till Olmens fiskeläge (exploateringsindikator 3-5, tydlig-mycket kraftig exploatering). Två LIS-områden på Tunaholmen har planlagts för etablering av övernattningsstugor för uthyrning.

Länsstyrelsens bedömning

Bebyggelse eller annan exploatering ovanför 100 meterszonen riskerar att starkt påverka områdets nuvarande och framtida betydelse för friluftsliv och upplevelsevärden. För att värna den allemansrättsliga tillgängligheten men även de biologiska värdena bör strandskyddet även fortsatt vara utvidgat till 300 meter.

Dokumenterat underlag

- Värdefull natur i Gävleborg. Länsstyrelsen rapport 1997:12.
- Riksantikvariämbetets hemsida: <http://www.fmis.raa.se/cocoon/fornsok>
- Bottenhavskusten: i Gävlefiskarnas kölvatten. Kustguide Öregrund – Höga kusten.
- Kustfåglar i Gävleborg 2007. Länsstyrelsen Gävleborg rapport 2009:10.
- Strandexploatering längs med kusten i Gävleborgs län. Länsstyrelsen Gävleborg rapport 2004:9.
- Blåstång vid Gävleborgskusten 2004. Länsstyrelsen Gävleborg rapport 2005:3.
- Vegetationsklädda bottnar i Gävleborgs läns kustvatten, trendövervakning 2010. Länsstyrelsen Gävleborg rapport 2011:7.
- Vegetationsklädda bottnar i Gävleborgs läns kustvatten - trendövervakning 2012. Länsstyrelsen Gävleborg rapport 2013:6.
- Naturvårdsplan för Hudiksvalls kommun, antagen av kommunfullmäktige 2010.
- Skogsstyrelsen <http://www.skogsstyrelsen.se/skogens-parlor>.

Vintergatsfjärden – Långön

Sammanfattning

Området är i första hand ett viktigt grundområde med värdefull mjukbottenvegetation och därigenom också viktigt för fiskföryngring och delvis för fågellivet. Området bedöms känsligt för exploatering.

Gällande bestämmelser

Skogsstyrelsens naturvårdsavtal på Båsberget (SK 642-2007) 2007.

Skogsstyrelsens naturvårdsavtal på Norön (SK 214, 187 och 194-1995).

Den östra halvan är riksintresseområde för naturvård och friluftsliv enligt 3 kapitlet 6 § miljöbalken.

Byggnadsplan för Vintergatsfjärden 1975.

Översiktsplan för Hudiksvalls kommun 2008: Vintergatsfjärden och Grinnöbotten är medtaget som skyddsvärt naturområde. Riksintresseområdet i den östra delen redovisas också.

Kända naturvärden

Vintergatsfjärden och Grinnöbotten är grunda fjärdar där vattendjupet till stor del är mindre än två meter. Vegetationen på mjukbottenarna är skyddsvärd med vidsträckt kransalgängar med inslag av havsnajas på grundare delar. Den välutvecklade vattenvegetationen gör att området klassats i högsta skyddsklass i Länsstyrelsens kartering 1995. Båsberget på Långön och sluttningarna ned mot Båsfjärden intas av hållmarksartad naturskog och är skyddad av Skogsstyrelsen som naturvårdsavtal. De yttre delarna ingår i riksintresseområdet Hudiksvallskusten.

Värden för rekreation och friluftsliv

Områdets betydelse för friluftsliv är inte närmare känd. I naturvårdsprogrammet för Hudiksvalls kommun anges att Vintergatsfjärden och Grinnöbotten är och kommer att vara ett viktigt område för biologisk mångfald och ekologisk produktion likaså för friluftsliv, fiske och rekreation om det förvaltas på rätt sätt.

Exploatering

Vintergatans fritidsområde och Vintergatsbodarna är exploaterat av fritidsbebyggelse (exploateringsindikator 3-4, tydlig-kraftig exploatering). Även i norra förbindelsen med havet finns gles fritidsbebyggelse (exploateringsindikator 2-3, svag-tydlig exploatering). Övriga delar innehåller

gles eller ingen bebyggelse (mest exploateringsindikator 1, ingen exploatering). Långön, Grinnön och Norön är svagt påverkade av fritidsbebyggelse.

Länsstyrelsens bedömning

Ytterligare exploatering ovanför 100 meterszonen riskerar att långsiktigt skada områdets känsliga marina miljöer. För att värna områdets ekologiska funktion och biologiska värden och även allemansrättslig tillgänglighet bör strandskyddet även fortsatt vara utvidgat. 200 meter bedöms i detta fall vara tillräckligt för att säkerställa strandskyddets syften på fastlandet. På öarna innefattande de större öarna Grinnön och Norön bör strandskyddet omfatta 300 meter för att säkerställa strandskyddets syften inom den oexploaterade skärgårdsmiljön inom riksintresset ”Hudiksvallskusten”.

Dokumenterat underlag

- Värdefull natur i Gävleborg. Länsstyrelsen rapport 1997:12.
- Kustfåglar i Gävleborg 2007. Länsstyrelsen Gävleborg rapport 2009:10.
- Strandexploatering längs med kusten i Gävleborgs län. Länsstyrelsen Gävleborg rapport 2004:9.
- Grunda vegetationsklädda havsfjärdar i Gävleborg, 1995:9.
- Naturvårdsplan för Hudiksvalls kommun, antagen av kommunfullmäktige 2010.
- Skogsstyrelsen <http://www.skogsstyrelsen.se/skogens-parlor>.

Våtnäsudden-Örängesnäset-Mössön-Kråkön-Agön

Sammanfattning

Glest exploaterad kuststräcka som representerar de centrala delarna av riksintresset kring Hudiksvallskusten

Hudiksvallskusten skiljer sig genom sin brutna och kuperade topografi starkt från länskusten i övrigt. Skärgården utanför Hudiksvall är den största i länet. Den är lätt tillgänglig med båt och rik på skyddade naturhamnar. De långa utskjutande uddarna gör det möjligt att även från land nå ut i havsbandet. Naturen är i största allmänhet tilltalande. Eftersom kusten och skärgården dessutom är relativt fri från bebyggelse är den särskilt väl lämpad för rekreation och rörligt friluftsliv. Hudiksvallskusten torde vara länets värdefullaste kustavsnitt för rekreation och rörligt friluftsliv. Området har också stora värden för den biologiska mångfalden

Gällande bestämmelser

Riksintresseområde för naturvård och friluftsliv enligt 3 kapitlet 6 § miljöbalken. Innerstön-Kråkön är riksintresseområde för kulturmiljövård enligt 3 kapitlet 6 § miljöbalken.

Agön-Kråkös naturreservat och Natura 2000-område.

Disans djurskyddsområde.

Skogsstyrelsens naturvårdsavtal på Örängesnäset (SK 1088-2002).

Skogsstyrelsens biotopskydd på (SK 749-2004 och SK 748-2004) på Örängesnäset.

Skogsstyrelsens naturvårdsavtal på Lillklubb-Kråkholmen och Storklubb (SK 113-1998).

Skogsstyrelsens naturvårdsavtal på Kråkholmen (SK 971-2003).

Skogsstyrelsens naturvårdsavtal vid Siviksfjärden (SK 564-2005).

Skogsstyrelsens naturvårdsavtal på Mössnäset (SK 570-2007).

Översiktplan för Hudiksvalls kommun 2008: Området är utpekad som område med höga naturvärden eller riksintresse. Delar av området har höga kulturvärden.

Områdesbestämmelser för Kråkö och Agö fiskeläge 1991.

Kända naturvärden

1. Våtnäsudden, Örängesnäset och Mössnäsudden

Våtnäsudden är en lång och smal udde som skjuter ut mer än sju kilometer i havet öster om Enånger. Naturen på udden är omväxlande och värdefull för det

rörliga friluftslivet. Från toppen av det 39 meter höga Korgberget är utsikten över havet och skärgården storslagen. Flera blöta starrkärr och klibbalkärr är av växtekologiskt intresse. På uddens yttersta spets ligger Våtnäs välbevarade fiskeläge.

Längre norrut, på Örängets näset, är terrängen bruten och starkt kuperad. Detta har gjort att naturen är omväxlande med kalspolade hållmarker, små klapperstensfält, branta stup och blockmarker. På flera ställen finns skalgrusbankar med rik, lundartad flora. Här förekommer blåsippa, tibast, vårärt, gullviva och liljekonvalj. Den sällsynta orkidén knottblomster har flera rika förekomster på Örängets näset. Här finns också frodiga klibbalkärr och igenväxande havsvikar. Några områden med äldre naturskog har skyddats av Skogsstyrelsen.

Mössön binds samman med fastlandet av ett smalt näs, Mössönäset. Den yttre delen av Mössön är med sin kuperade och exponerade kust särskilt värdefull. Mössönäset intas av ett stort orört klapperstensfält med vackert skulpterade strandterrasser. Klapperstensfältet omges av hedartad tallurskog med mattor av mjölon och lavar. Mössönäset planeras skyddas som naturreservat.

2. Grunda vikar

De djupa vikarna mellan uddarna är viktiga grundområden. Siviksfjärden och Norbergsfjärden är utpekade som särskild värdefulla och har getts högsta klass i Länsstyrelsens inventering 1995. Fjärdarna innehåller vidsträckt ängar av kranstalger och annan mjukbottenvegetation. Norbergsfjärden är en särskilt fin och orörd vik.

3. Öarna

Innerstön, Agön och Kråkönen är stora, kraftigt kuperade öar som ger mycket av Hudiksvallsskärgårdens karaktär. På höjder och utskjutande uddar dominerar gamla hållmarkstallskogar och längs stränderna finns på sina håll vackert utformade strandvallar. Öarna är också intressanta för sina fina kulturmiljöer, med gamla fiskelägen och kapell från 1600- och 1700-talet. Agön-Kråkönen är naturreservat sedan 2004. I reservatet ingår även Drakönen och Tihällan som dessutom är Natura 2000-område. Tihällan är ett viktigt område för gråsäl och därför belagt med vistelseförbud. På Stora Tihällan finns en av länets finaste kustskogar av urskogskaraktär. Även på andra öar i reservatet finns mycket gammal skog som inte berörts av skogsbruk och har stora biologiska värden.

Även de mindre öarna är av stort naturvårdsintresse. Nästan alla är bergiga med skarpa branter och väldiga block eller moras av block liknande det sönderspruckna berget vid Bodagrottorna. De har också ett visst geologiskt intresse. Många av öarna präglas av orördhet med frånvaro av bebyggelse och

stor andel gammal naturskog i anslutning till havet. Det gäller t.ex. Rågön, Lillklubb, Krokholmen, Storklubb och Felön. På Bergön finns ett gammalt fiskeläge. Från öarnas bergiga toppar ges vida utblickar över Hudiksvallskusten.

Karteringar av den marina vegetationen har gjorts på bl.a. Drakön som präglas av rent och klart vatten med välutvecklade bestånd av blåstång och smaltång. Smaltång, *Fucus radicans*, växer här från 1 meters djup ända ner till 9,2 meters djup.

Värden för rekreation och friluftsliv

Kuststräckan har, genom sin intressanta natur, relativa orördhet och vackra naturscenerier, stor betydelse för det rörliga friluftslivet. Agön och Kråkön är viktiga för friluftslivet. Vid såväl Agö hamn som Kråkö hamn finns gästbrygga, toalett och sopmaja. Agö Storhamn är en av länets bästa naturhamnar. Här har kommunen dessutom uppfört en stuga som står till allmänhetens förfogande. På Innerstön finns flera bra naturhamnar med vindskydd, toaletter och grillplatser. På Bergön, Agön, Kråkön och Innerstön finns leder till olika platser. Området har överlag stor potential som rekreationsområde och turistmål.

Exploatering

Graden av exploatering varierar. Generellt är området glest exploaterat (exploateringsklass 2), utom inre delen av Siviksfjärden som bedöms ha exploateringsklass 3 (måttlig exploatering). Tre Lis-områden för enstaka uthyrningsstugor har utpekats på Innerstön.

Länsstyrelsens bedömning

Området representerar en av länets värdefullaste kustavsnitt för rekreation och rörligt friluftsliv. För att värna den allemansrättsliga tillgängligheten och de biologiska värdena bör strandskyddet även fortsatt vara utvidgat.

I de inre vikarna motiveras detta bland annat av behovet av skydda viktiga grunda havsvikar mot exploatering och förändrad vattenkvalitet. I de yttre delarna och i skärgården är detta särskilt angeläget för att säkerställa den långsiktiga tillgängligheten.

För att säkerställa strandskyddets syften på fastlandet bedöms i detta fall 200 meter vara tillräckligt. På öarna bör strandskyddet omfatta 300 meter för att säkerställa strandskyddets syften.

Dokumenterat underlag

- Värdefull natur i Gävleborg. Länsstyrelsen Gävleborg rapport 1997:12.
- Rapporten Grunda vegetationsklädda havsfjärdar i Gävleborg, 1995:9.
- Hudiksvalls kommuns översiktsplan 2008.
- Kustfåglar i Gävleborg 2007. Länsstyrelsen Gävleborg rapport 2009:10.
- Strandexploatering längs med kusten i Gävleborgs län. Länsstyrelsen Gävleborg rapport 2004:9.
- Blåstång vid Gävleborgskusten 2004. Länsstyrelsen Gävleborg rapport 2005:3.
- Vegetationsklädda bottnar i Gävleborgs läns kustvatten. Länsstyrelsen Gävleborg 2011:7.
- Vegetationsklädda bottnar i Gävleborgs läns kustvatten - trendövervakning 2012. Länsstyrelsen Gävleborg rapport 2013:6.
- Riksantikvariämbetets hemsida: <http://www.fmis.raa.se/cocoon/fornsok>
- Bottenhavskusten: i Gävlefiskarnas kölvatten. Kustguide Öregrund – Höga kusten.
- Artportalen <http://www.artportalen.se/>
- Artuppgifter från databasen för Hälsinglands flora. Gävleborgs Botaniska Sällskap.
- Naturvårdsplan för Hudiksvalls kommun, antagen av kommunfullmäktige 2010.
- Skogsstyrelsen <http://www.skogsstyrelsen.se/skogens-parlor>.

Karskär

Sammanfattning

Oexploaterad tilltalande kuststräcka med stor potential för friluftsliv och höga naturvärden.

Gällande bestämmelser

Skogsstyrelsens naturvårdsavtal (SK 308-2002).

Skogsstyrelsens biotopskydd (SK 165-2003).

Översiktsplan för Hudiksvalls kommun 2008: Området är utpekad som skyddsvärt naturområde. Fiskeläget är bedömt att ha stor betydelse för kulturmiljövården.

Kända naturvärden

Kustområdet kring den utskjutande udden vid Karskär är utpekad i värdefull natur som ett oexploaterat vackert kustområde med höga naturvärden (klass 3). Kusten är här starkt exponerad och bergig. De i länet dominerande blockiga moränstränderna är här ersatta av vackert slipade hällar och utskjutande klippor. I skyddade lägen förekommer sandstränder.

Det gamla fiskeläget vid Karskär har i stor utsträckning behållit sin ursprungliga prägel trots att många av stugorna har mist sin funktion som fiskarbebyggelse. Det är för såväl friluftsliv och naturvård som kulturminnesvård angeläget att fiskelägets orörda och ursprungliga miljö bevaras och att kusten inte exploateras.

Inom området finns gott om äldre naturskog. Ett 33 ha stort skogsområde runt udden är skyddat med naturvårdsavtal av Skogsstyrelsen. Här finns också ett 6 ha stort biotopskyddsområde med gammal skog. Innanför stranden finns flera småvatten av biologiskt intresse med större vattensalamander och blodiglar. Klapperstarr är ett exempel på en rödlistad art som växer på stränder i området.

Värden för rekreation och friluftsliv

Kuststräckan är väl lämpad för bad och annat friluftsliv. Vid Långvinds bruk strax söder om området finns en ny småbåts- och gästhamn vid den gamla malmkajen. Här finns också el, färskvatten, grillplats och sophämtning.

Exploatering

Kuststräckan markeras med något smärre avbrott (exploateringsgrad 2–4 mindre–kraftig exploatering) som oexploaterad (exploateringsgrad 1 ingen exploatering).

Länsstyrelsens bedömning

Den exponerade udden erbjuder kontakt med havet långt ovanför den egentliga stranden. För att värna den allemansrättsliga tillgängligheten och även de biologiska värdena bör strandskyddet även fortsatt vara utvidgat till 300 meter.

Dokumenterat underlag

- Värdefull natur i Gävleborg. Länsstyrelsen rapport 1997:12.
- Artportalen <http://www.artportalen.se/>
- Artuppgifter från databasen för Hälsinglands flora. Gävleborgs Botaniska Sällskap.
- Riksantikvariämbetets hemsida: <http://www.fmis.raa.se/cocoon/fornsok>
- Bottenhavskusten: i Gävlefiskarnas kölvatten. Kustguide Öregrund – Höga kusten.
- Kustfåglar i Gävleborg 2007. Länsstyrelsen Gävleborg rapport 2009:10.
- Strandexploatering längs med kusten i Gävleborgs län. Länsstyrelsen Gävleborg rapport 2004:9.
- Skogsstyrelsen <http://www.skogsstyrelsen.se/skogens-parlor>.

Långvind-Långvinds bruk

Sammanfattning

Relativt oexploaterad kuststräcka som är av stort värde för friluftslivet och för den biologiska mångfalden. De väl undersökta grunda bottenarna utgör ett av länets viktigaste marina skyddsområden. På Korsholmen finns ett stort område med fritidsbebyggelse.

Gällande bestämmelser

Natura 2000-område (SE 630139).

Översiktplan för Hudiksvalls kommun 2008: Större delen av området är utpekad som värdefullt område för naturvård. Området kring Långvinds bruk är värdefullt för kulturmiljövärden.

Byggnadsplan från 1967 och 1975 för Långvinds fritidsområde.

Kända naturvärden

I södra delen av området finns Snäckens naturreservat som är den yttersta delen av Enångersåsen som skjuter ut i havet som en 300 meter lång udde.

Åsmaterialet bildar ett tydligt system av strandvallar. Skogen på udden är starkt urskogsartad, gles och lågvuxen.

Kuststräckan är ett av länets mest spektakulära marina områden med grunda vegetationsrika vikar och exponerade hårbottenar. Mjukbottenarna innehåller bl.a. välutvecklade ängar av kransalger. Hårbottenarna i exponerade delar kläds av alger ned till stort djup. Brunalgen smaltång förekommer här rikligt och vissa år ned till drygt 10 meters djup. Området karaktäriseras av stora grunda vikar med många, små, trädklädda öar och små, smala vikar och laguner, varav några håller på att separeras från havet på grund av den snabba landhöjningen. Några små sjöar har redan avskilts från havet.

Kustzonen består av storblockig och svallad morän. Partier med gammal hållmarkstallskog, klippor och klapperstensfält bidrar starkt till områdets värden. På många ställen, både på land och till havs, är terrängen ganska svår att ta sig fram på med många öar, grynnor och stenblock.

Området är ett mycket viktigt reproduktionsområde för fisk och i de grunda vikarna finns en rik vegetation av kransalger.

Skärgården kring Långvind har betydelse för häckande sjöfåglar. Här häckar bl.a. ejder, svärta och skedand.

Värden för rekreation och friluftsliv

De yttre oexploaterade uddarna och öarna i områden bedöms ha mycket stor betydelse för det rörliga friluftslivet i området. Vid den gamla Malmkajen i Långvind finns en gästhamn för småbåtar.

Exploatering

Området är glest exploaterat (exploateringsklass 2), utom inre delen av Korsholmen som bedöms ha exploateringsklass 3-4 (måttlig till kraftig exploatering).

Länsstyrelsens bedömning

Ytterligare exploatering ovanför 100 meterszonen riskerar att långsiktigt skada områdets känsliga marina miljöer. Området bedöms också ha stor betydelse för rekreation, bland annat genom närheten till den samlade fritidsbebyggelsen på Korsholmen. För att värna områdets ekologiska funktion, biologiska värden och tillgänglighet bör strandskyddet även fortsatt vara utvidgat till 300 meter

Dokumenterat underlag

- Värdefull natur i Gävleborg. Länsstyrelsen rapport 1997:12.
- Hudiksvalls kommuns översiktsplan 2008.
- Kustfåglar i Gävleborg 2007. Länsstyrelsen Gävleborg rapport 2009:10.
- Strandexploatering längs med kusten i Gävleborgs län. Länsstyrelsen Gävleborg rapport 2004:9.
- Bottenhavskusten: i Gävlefiskarnas kölvatten. Kustguide Öregrund – Höga kusten.
- Grunda vegetationsklädda havsfjärdar i Gävleborg, 1995:9
- Grunda havsvikar, bottenfauna och vegetation i Långvind. Länsstyrelsen Gävleborg rapport 2003:1
- Vegetationsklädda botten i Gävleborgs läns kustvatten - trendövervakning 2012. Länsstyrelsen Gävleborg rapport 2013:6.
- Artportalen <http://www.artportalen.se/>
- Artuppgifter från databasen för Hälsinglands flora. Gävleborgs Botaniska Sällskap.