



## Beslut om utvidgade strandskyddsområden i Söderhamns kommuns kustområde

### Beslut

Länstyrelsen beslutar, med stöd av 7 kapitlet 14 § miljöbalken (1998:808), att följande områden omfattas av utvidgat strandskydd i enlighet med bifogade kartor.

Klacksörarna  
Prästgrundet  
Stålnäset  
Åsbacka  
Stenö-Lilljungfrun-Enskär  
Axmar naturreservat och Tupparna

Det utvidgade strandskyddet omfattar land- och vattenområdet intill 300 meter från strandlinjen vid normalt medelvattenstånd.

### Upplysningar

I och med att detta beslut vinner laga kraft upphör länsstyrelsens beslut den 30 juni 1975 om utvidgat strandskyddsområde att gälla i den del som avser områden längs Söderhamns kommuns kust.

Beslutet innebär att generellt strandskydd (100 meter) gäller för övriga områden längs Söderhamns kommuns kuststräcka.

Enligt 7 kapitlet 14 § miljöbalken gäller beslutet omedelbart även om det överklagas. Det innebär att beslutet ska tillämpas genast, såvida regeringen inte, efter ett överklagande, föreskriver annat.

Kuststräckor med utvidgat strandskydd i Söderhamns kommun framgår av bilagda kartor med angivna koordinater och riktpunkter för deras avgränsning. Strandskyddets omfattning ska mätas från strandlinjen vid normalt medelvattenstånd. Strandlinjens läge varierar med medelvattenståndet. I de fall gränsen för det utvidgade strandskyddet måste bestämmas noggrant krävs aktuella fakta om vad som är det normala medelvattenståndet. Utvidgat strandskydd ersätter inte bestämmelser i gällande detaljplaner och områdesbestämmelser.

Det generella strandskyddet inom 100 meter från strandlinjen gäller överallt där strandskyddsområdet inte är utvidgat och där strandskyddet inte har blivit upphävt i områden med detaljplan eller områdesbestämmelser.

Enligt länsstyrelsens beslut 2010-06-07 ska förbuden i länets strandskyddsområden inte gälla kompletteringsåtgärder inom 15 meter från huvudbyggnaden men inte närmare strandlinjen än 25 meter och inom en tomtplats som har angetts i ett dispensbeslut.

### **Redogörelse för ärendet**

Länsstyrelsen har gjort en översyn av strandområden längs Söderhamns kommuns kuststräcka. Hela kuststräckan omfattas sedan 1975 (dnr 11.123-8-75, 1975-06-27) av ett utvidgat strandskydd om 300 meter. Efter den 31 december 2014 gäller strandskyddet i ett utvidgat strandskyddsområde bara om det finns ett beslut enligt nuvarande bestämmelser i miljöbalken.

Översynen grundar sig på befintlig kunskap om naturen längs Söderhamnskusten. Kuststräckan är flack och innehåller ett stort antal öar. Öarna är i regel barrskogsbevuxna. Floran är, på många håll, intressant och fågelfaunan är både art- och individrik. Skärgården är av stor vikt för det rörliga friluftslivet.

Många områden har uttalade och sedan länge kända värden t.ex. Axmarområdet och Söderhamns skärgård. Vid sidan av dessa finns också områden som är betydligt mindre uppmärksammade där dokumentation om områdets natur saknas. Det gäller särskilt de marina värdena där endast ett fåtal områden är undersökta. Det kan därför i ett senare skede när kunskapsläget är bättre finnas skäl att komplettera eller revidera det utvidgade strandskyddet i kommunen.

Länsstyrelsen har utrett behovet av och förutsättningarna för ett utvidgat strandskydd. Arbetet har skett i nära samarbete med Söderhamns kommun och resulterat i ett förslag till beslut. Kommunen, myndigheter och organisationer har beretts tillfälle att lämna yttranden över förslaget. Ägare och innehavare av särskild rätt till marken har förelagts att yttra sig. Föreläggandet har delgivits genom kungörelse i tidningarna Ljusnan och Söderhamnskuriren. Förslaget har hållits tillgängligt i kommunens lokaler samt på länsstyrelsens hemsida.

### **Sammanfattning av yttranden**

Naturvårdsverket, Havs- och Vattenmyndigheten samt Hudiksvalls kommun avstår från att yttra sig över förslaget.

Skogsstyrelsen har inga synpunkter på förslaget då skogsbruk är en pågående markanvändning som inte omfattas av strandskyddsbestämmelserna.

Söderhamns naturskyddsförening menar att Djupviksudden bör omfattas av utvidgat strandskydd främst på grund av dess kultur- och friluftslivsvärden. I övrigt anser man att förslaget är utmärkt.

Söderhamns kommun anser att gränsen för det utvidgade strandskyddet vid delområdet Stenö-Lilljungfrun-Enskär bör följa naturreservatsgränsen vid Stenöorn och inte omfatta Stenövikén.

### **Kommentar med anledning av yttrandena**

Länsstyrelsen har bedömt att Djupviksuddens värden främst grundar sig på de kulturhistoriska lämningarna. Området har även betydelse eller potential för rörligt friluftsliv men det är oklart i vilken omfattning. De torde också, åtminstone delvis, säkerställas genom det generella strandskyddet.

Kommunens synpunkt har delvis inarbetats genom att inre delen av Stenövikén nu undantagits från utvidgat strandskydd. För övriga delar finns gällande detaljplaner som tillgodoser utvecklingen av Stenö camping.

Länsstyrelsen bedömer att förslaget till strandskyddsbestämmelser för kuststräckan inte går längre än vad som krävs för att tillgodose syftet med skyddet. Länsstyrelsen anser därför att hänsyn tagits till enskilda intressen.

### **Gällande bestämmelser**

Strandskydd är ett områdesskydd som gäller vid havet, insjöar och vattendrag enligt 7 kapitlet 13 § miljöbalken. Det generella strandskyddet omfattar land- och vattenområde intill 100 meter från strandlinjen vid normalt medelvattenstånd. Syftet med strandskyddet är, enligt 7 kapitlet 13 § miljöbalken, att;

1. trygga förutsättningarna för allemansrättslig tillgång till strandområden, och
2. bevara goda livsmiljöer för djur- och växtlivet på land och i vatten.

Länsstyrelsen får, med stöd av 7 kapitlet 14 § miljöbalken, utvidga strandskyddet i det enskilda fallet upp till 300 meter från strandlinjen om det behövs för att säkerställa något av strandskyddets syften.

Den 1 juli 2009 trädde nya strandskyddsbestämmelser i kraft (SFS 2009:532). Dessa innebär bland annat att efter den 31 december 2014 gäller ett beslut om utvidgat strandskydd endast om det beslutats med stöd av 7 kapitlet 14 § miljöbalken i dess nya lydelse. Avsikten med de nya reglerna är, enligt regeringens proposition ”Strandskyddet och utvecklingen av landsbygden” (prop 2008/09:119) att länsstyrelserna ska se över tidigare beslut om utvidgat strandskydd.

Enligt propositionen finns stora områden som omfattas av utvidgat strandskydd där skälen för utvidgning inte klarlagts.

Om länsstyrelsen inte fattat nya beslut om utvidgat strandskydd senast den 31 december 2014 kommer strandskyddet att återgå till det generella om 100 meter.

### **Allmänna överväganden i fråga om utvidgat strandskydd**

Enligt regeringens proposition 2008/09:119 om strandskyddet och landsbygdsutvecklingen innebär de nya bestämmelserna en skärpning av kraven för ett utvidgat strandskydd. En utvidgning får ske om det behövs för att säkerställa något av strandskyddets syften. Avsikten är att det ska finnas ett tydligt och långsiktigt behov av ett utvidgat strandskydd.

Ett beslut om utvidgat strandskydd behöver grundas på hänsyn till berörda områdets värden samt till nuvarande och förväntade behov av tillgängliga strandområden.

I propositionen anges ett antal områden eller naturtyper som kan omfattas av ett utvidgat strandskydd:

- Områden som omfattas av annat områdesskydd, till exempel naturreservat, som inte innebär samma skydd för strandområden som bestämmelserna om strandskydd,
- Riksintresseområden enligt 3 kap 6 § andra stycket och 4 kap 2-8 §§ miljöbalken, som är relevanta för strandskyddet,
- Kust- och skärgårdsområden som inte redan har förlorat i betydelse på grund av exploatering,
- Grunda havsbottnar av betydelse för flora och fauna,
- Välbesökta friluftsområden eller områden som har tydlig potential att bli det och som riskerar att gå förlorade utan ett nybyggnadsförbud,
- Tätortsnära strövområden,
- Ekologiskt känsliga områden som inte omfattas av annat områdesskydd.

Ett av strandskyddets syften är att säkra strandområden så att de förblir tillgängliga för alla enligt de grunder som gäller för allemansrätten. Skyddet baseras på uppfattningen att stränderna är en av de mest värdefulla tillgångarna för friluftslivet i dess olika former.

Strandskyddet ska möjliggöra för människor att nu och i framtiden fritt kunna ströva utmed stränderna, att vistas där, att bada eller att bara njuta av den naturupplevelse som mötet med vattnet ger, antingen det gäller havet, insjön eller något vattendrag.

Strandskyddet syftar vidare till att bevara goda livsvillkor för växt- och djurliv på land och i vatten. Strandmiljön ger speciella förutsättningar för en mångfald av arter. Strandskyddet ska långsiktigt möjliggöra för dessa arter att fortleva och öka i utbredning. Förutom att säkerställa att själva livsmiljöerna bevaras är strandskyddet också viktigt för att skapa passager mellan områden.

Vissa naturtyper och naturvärden är beroende av att områden inte fragmenteras. Orörda, oexploaterade miljöer i strandområdet är mycket viktiga för arters överlevnad och framtida utveckling. Ett utvidgat strandskydd kan därför krävas inom såväl ekologiskt känsliga områden som orörda områden.

Strandskyddet utgör dessutom en väsentlig del av säkerställandet av riksintressen för naturvård, friluftsliv och fiske enligt 3 kap miljöbalken.

### **Landsbygdsutveckling i strandnära lägen**

I strandskyddsbestämmelserna i miljöbalken finns nu möjlighet för kommunerna att, i översiktsplan eller tillägg till översiktsplan, peka ut områden för landsbygdsutveckling i strandnära lägen (LIS-områden). Inom LIS-områden får man, för att främja utvecklingen på landsbygden, utöver de sex särskilda skäl för dispens som anges i 7 kapitlet 18 c § miljöbalken, beakta om ett strandnära läge för bostadsbebyggelse, verksamheter, anläggningar eller åtgärder bidrar till utvecklingen av landsbygden.

Om prövningen gäller en dispens för att uppföra enstaka en- eller tvåbostadshus med tillhörande komplementbyggnader och andra åtgärder får man istället beakta om huset eller husen avses att uppföras i anslutning till ett befintligt bostadshus.

Med LIS-områden avses enligt 7 kapitlet 18 e § miljöbalken områden som är av ett sådant slag och har en så begränsad omfattning att strandskyddets syften fortfarande tillgodoses långsiktigt. Vidare får de ha endast liten betydelse för att tillgodose strandskyddets syften. I de flesta fall torde det därmed, enligt länsstyrelsens bedömning, vara svårt att kombinera utvidgat strandskydd med LIS-områden.

### Länsstyrelsens översyn av områden med utvidgat strandskydd

I översynen har länsstyrelsen identifierat de strandområden längs kusten som har särskilt höga värden för friluftslivet och växt- och djurlivet. Dessa områden bör även fortsättningsvis omfattas av ett utvidgat strandskydd för att förhindra att de exploateras och förlorar sina värden för strandskyddet.

Tillkommande exploatering, även om den sker utanför hundrameterszonen, riskerar att bland annat skada ett områdes orördhet och påverka upplevelsen eller biologiska värden och därmed värden eller förutsättningar för friluftslivet och växt- och djurlivet.

Områdesskydd som naturreservat, kulturresevat, Natura 2000-områden, nationalparker, djur- och växtskyddsområden, naturminnen och landskapsbildsskydd är tydliga indikationer på områden med stor betydelse för strandskyddets syften. Dessa områden har generellt höga värden för friluftsliv, växt- och djurliv. Länsstyrelsen anser därför att ett utvidgat strandskydd i allmänhet krävs för att säkerställa sådana områden förutsatt att de inte redan har ett tillräckligt skydd.

Enligt länsstyrelsens mening är områden som har pekats ut som riksintressen för naturvård eller friluftsliv eller omfattas av geografiska bestämmelser enligt 4 kap miljöbalken på grund av höga natur- och rekreationsvärden generellt områden som är värdefulla för strandskyddets syften. Inom områden som är av riksintresse enligt 4 kap 2 § miljöbalken ska turismens och friluftslivets, främst det rörliga friluftslivets, intressen särskilt beaktas vid bedömningen av tillåtligheten av exploateringsföretag eller andra ingrepp i miljön. Dessa värden stämmer väl överens med de värden som också är en av grunderna för att utvidga strandskyddet.

Många av de värden som beskrivs ovan handlar om vikten av att bevara större sammanhängande områden tillgängliga för såväl allmänheten som växt- och djurlivet nu och i framtiden. Såväl upplevelsevärdena som värdena av oexploaterade områden för växt- och djurlivet skadas om områdena fragmenteras. Länsstyrelsen ser därför sammantaget starka skäl till att besluta om utvidgade strandskyddsområden som har en betydande storlek och inte delas upp i mindre områden eftersom de då tappar i värde.

Förutom de ovan nämnda underlagen utgår länsstyrelsens bedömning från inventeringar och klassningar av natur- och friluftsvärden. Inventeringarna omfattar marina värden i grunda havsvikar, hotade arter, nyckelbiotoper, naturskogar, kustfåglar m.m.

Strandnära områden med höga upplevelsevärden är särskilt viktiga att bevara för allmänhetens tillgänglighet nu och i framtiden. Inom områden som idag är

oexploaterade eller har mycket låg exploateringsgrad kan tillkommande bebyggelse ha en negativ påverkan på hur området upplevs eller används.

Vid kuststräckor med dokumenterade natur- eller friluftsvärden anser länsstyrelsen att det är viktigt att utvidga strandskyddet i syfte att säkerställa upplevelsevärden för allmänheten.

Tillgängliga strandområden vid tätorter eller områden med sammanhängande bebyggelse är viktiga både för allmänhetens tillgång till stranden och för djur- och växtlivet. Det är ofta ett stort tryck på sådana områden både för rekreation och för exploatering. För att säkerställa att det finns tillgängliga strandområden för allmänhetens friluftsliv och strandnära livsmiljöer för växt- och djurliv kan ett utvidgat strandskydd behövas i och i anslutning till tätorter.

### **Strandskyddets omfattning**

Det generella strandskyddet omfattar området 100 meter från strandlinjen både på land och i vattenområdet och inkluderar även undervattensmiljön.

Strandskyddsområdet får utvidgas så mycket som är nödvändigt för att säkerställa syftena med strandskyddet, dock högst till 300 meter från strandlinjen. Länsstyrelsen har bedömt att de flesta särskilt värdefulla strandområden längs kusten bör ha ett utvidgat skydd om 300 meter för att långsiktigt säkerställa syftena med strandskyddet. Ett mindre strandskydd ökar väsentligt risken för störningar på växt- och djurliv samtidigt som känslan av fritt tillträde och avskildhet minskar. Bebyggelse vid 100-meterszonen medför ofta påverkan på strandskogen i form av siktröjningar, bränning av avfall på stränderna och ett gradvist ianspråktagande av strandzonen.

I vattenområdet är de biologiska värdena generellt som högst i områden som ligger grundare än 6 meters djup.

### **Miljömål**

Sveriges riksdag har formulerat 16 miljö kvalitetsmål som ska leda vår strävan att nå en ekologiskt hållbar utveckling. Utvidgningen av strandskyddsområden enligt ovanstående förslag berör miljömålen ”Hav i balans samt levande kust och skärgård” och ”Ett rikt växt- och djurliv”.

Det innebär bland annat att havets biologiska mångfald ska bevaras, kust och skärgård ska ha stora upplevelsevärden och höga natur- och kulturvärden samt att mångfalden ska bevaras och nyttjas på ett hållbart sätt, för nuvarande och framtida generationer. Arternas livsmiljöer och ekosystemen samt deras funktioner och processer ska värnas. Arter ska kunna fortleva i långsiktigt livskraftiga bestånd med tillräcklig genetisk variation. Människor ska ha tillgång till en god natur- och kulturmiljö med rik biologisk mångfald, som grund för hälsa, livskvalitet och välfärd.

För att uppfylla de båda miljömålen är det många gånger angeläget att begränsa exploateringar längs stränder. Det kan även vara nödvändigt för att inte bryta mot en miljökvalitetsnorm eller för att motverka att vattnet inte uppnår god ekologisk status.

### **Sammanfattning av natur- och friluftslivsvärden i områdena med utvidgat strandskydd**

#### Klacksörarna

Ögruppen består av låga, barrskogsbevuxna öar. På flera ställen finns gamla strandvallar med intressant vegetation liksom igenväxande vikar och frodiga, artrika strandängar. Ögruppen är häcknings- och rastplats för många kustfåglar som svärta, roska och svarthakedopping.

Öarna är också omtyckta utflyktsmål för båtfolk och därmed värdefull för det rörliga friluftslivet. På Storskäret har kommunen tre uthyrningsstugor för besökare samt brygga, grillplats, toalett och sopmaja. På några ställen inom ögruppen finns tidigare fiskarbebyggelse.

För att långsiktigt säkra en oexploaterad skärgård med stora biologiska och rekreativa värden behövs ett fortsatt utvidgat strandskydd.

#### Prästgrundet

Ön är den yttersta av öarna i Söderhamns skärgård. Naturskogen på ön består nästan uteslutande av gran och är mycket värdefull. Många träd är över tvåhundra år gamla och död ved förekommer rikligt. Området har stor betydelse för häckande sjöfågel.

På ön finns ett gammalt fiskeläge och ett kapell. Den gamla fiskarbebyggelsen med sin särpräglade miljö gör ön attraktiv för det rörliga friluftslivet. För besökare finns en flytbrygga med några gästplatser. Utöver den gamla fiskarbebyggelsen kring hamnen är ön oexploaterad.

För att långsiktigt säkra en oexploaterad skärgårdsö med stora biologiska och rekreativa värden behövs ett utvidgat strandskydd.

#### Stålnäset

En exponerad kuststräcka som är, i stort sett, oexploaterad. Skärgården är betydelsefull för sjöfågelbeståndet. Flera av öarna är viktiga häckningsöar.

De stora grundområdena gör området intressant som lekområde för fisk. Kustremsan och skärgården är av mycket stort värde för det rörliga friluftslivet. Genom området löper en småbåtsled och vid Stålnäs har kryssarklubben en förtöjningsboj. Området är ett populärt mål för kanotister. På Stålnäset finns en



badplats. På de inre öarna finns fritidshus medan kustremsan och de yttre öarna är oexploaterade.

För att långsiktigt värna friluftsliv, växt- och djurliv i ett välbesökt kust- och skärgårdsområde behöver det utvidgade strandskyddet behållas.

#### Åsbacka

Området utgörs av en lättillgänglig udde i Söderhamnsfjärden. Vegetationen är lundartad med inslag av bland annat poppel och alm. Udden, som är ett omtyckt utflyktsmål, är värdefull för det rörliga friluftslivet. Förbi området löper cykelleden Sägverkstrampet, som planlagts av kommunen. Udden är oexploaterad förutom en piranläggning och någon enstaka byggnad i södra delen.

För att säkerställa ett tätortsnära strövområde behövs ett utvidgat strandskydd.

#### Stenö-Lilljungfrun-Enskär

Söderhamns skärgård och Stenökusten är av stort intresse för naturvården. Floran är på många håll intressant och fågelfaunan är rik och varierad.

Stenöorn, som är naturreservat, är en av länets förnämsta rastlokaler för vadare, där i stort sett samtliga i Sverige regelbundet förekommande arter har observerats. Udden är också en viktig häckningsplats. Till skydd för fågellivet råder tillträdesförbud under häckningssäsongen men utsiktsplatsen från fågeltornet är tillgänglig året runt och mycket välbesökt. Skärgården utanför Stenö består av ett mycket stort antal öar av vilka Enskär, Sandskär, Grimskär och Lockskär är de största.

På Sandskärs nordostsida finns ett särpräglad kulligt sandfält. På "dynerna" växer en kråkrismatta och gles tallskog som övergår i en skarp lavtallhed. En stor klibbalfuktäng på Sandskär ansluter mot stranden i en artrik strandäng.

Enskärsorens stränder hyser en artrik havsstrandflora. Ovanför stranden omväxlar en trädlös kråkrished med lavrik ljunghed och dungar av tallskog. Klapperstensfält med gles lavrik kusttallskog och vackert skulpterade strandterrasser kännetecknar Enskärs sydostsida.

Lilljungfrun med omgivande skärgård hör till de få ännu oexploaterade delarna av Söderhamns skärgård. En liten sandstrand på öns västsida är en välbesökt badplats. Fiskeläget på Rönnskär är av riksintresse för kulturminnesvården.

Området har som helhet mycket stor betydelse för rekreation och friluftsliv. Kommunen har gjort stora satsningar på tillgänglighet med uthyrningsstugor, badplatser och bryggor. Området är kanske det viktigaste och livligaste

frekventerade fritidsområdet i kommunen. Vissa öar och strandavsnitt är tätt bebyggda med fritidshus medan andra saknar bebyggelse.

För att långsiktigt säkerställa ett värdefullt kust- och skärgårdsområde med stora rekreativa och biologiska värden behöver det utvidgade strandskyddet behållas.

#### Axmar naturreservat och Tupparna

Axmarkusten, med Axmar naturreservat, är det största sammanhängande, någorlunda oexploaterade, skärgårdsområdet längs södra Bottenhavskusten. Kusten är rik- och storblockig och mycket flack. Stränderna är därför ofta svårtillgängliga. På öarna finns betydande ansamlingar av klapper. På enstaka ställen, t.ex. på Kusöns västsida, finns sandiga vikar. Starkt urskogsartad kustbarrskog, med upp till 300-åriga tallar, förekommer också på öarna norr om Kusö kalv. Fågellivet präglas av arter som svärta, vigg, ejder, stor- och småskrake, grågås, storskarv och vitfågel. Havsörn observeras regelbundet.

Kalvhararna och Tupparna består av ett mycket stort antal öar, varav de största är barrskogsbevuxna. Floran på Kalvhararna och Tupparna är påtagligt rikare än på öarna längre norrut vilket förklaras av den rika förekomsten av ortocerkalk. Sjöfågelfaunan inom arkipelagen är förhållandevis rik. Framför allt förekommer vigg, ejder, svärta, småskrak, storskrak och tobisgrissla talrikt och kolonier av vitfågel påträffas på flera av öarna. Stora grundområden är utpekade som lekområden för strömming och sik.

Hela skärgårdsområdet är av stor betydelse för friluftslivet. Vattenområdena är flitigt utnyttjade för båtliv och fiske. Vid fiskeläget Trollharen finns en gästbrygga, restaurang och fiskförsäljning. Angöringsplatser finns även vid Kalvharen. Anslutande delar vid Axmar bruk i Gävle kommun innehåller fler möjligheter till friluftaktiviteter och sevärdheter.

Området är till den dominerande delen helt oexploaterat med bebyggelsen koncentrerad till de större öarna Hamnskär och Stortuppen med gammal fiskarbebyggelse.

För att långsiktigt säkerställa ett värdefullt kust- och skärgårdsområde med stora rekreativa och biologiska värden behöver det utvidgade strandskyddet behållas.

#### **Intresseprövning**

De områden som omfattas av förslaget till beslut om utvidgat strandskydd har höga värden för både naturvård och friluftsliv. För att dessa värden ska kunna bestå och utvecklas behöver områdena skyddas från tillkommande exploatering även utanför strandskyddets generella hundrameterszon. Länsstyrelsen bedömer att ett utvidgat strandskydd, i enlighet med bifogade kartor, krävs för att

säkerställa strandskyddets syften längs den aktuella kuststräckan. Detta medför vissa inskränkningar i användandet av mark och vatten.

Vid en intresseprövning mellan enskilda och allmänna intressen i enlighet med 7 kapitlet 25 § miljöbalken finner länsstyrelsen att de föreslagna förordnandena inte går längre än vad som krävs för att syftet med skyddet ska tillgodoses.

### **Beslut om kungörelsedelgivning**

Länsstyrelsen beslutar, med stöd av 47 § delgivningslagen (2010:1932), att kungörelsedelgivning av beslutet om utvidgat strandskydd för Söderhamns kommuns kustområde ska ske med markägare och innehavare av särskild rätt till marken.

Meddelande om detta och om beslutets huvudsakliga innehåll ska inom tio dagar införas i tidningarna Ljusnan, Söderhamnskuriren och Post- och Inrikes Tidningar.

Beslutet ska införas i länets författningssamling.

### **Hur man överklagar**

Detta beslut kan överklagas till regeringen, se bilaga.

Beslut i detta ärende har fattats av landshövding Barbro Holmberg. Föredragande har varit naturvårdshandläggare Hans Sandblom. I handläggningen har företrädare för naturvårdsenheten, samhällsutvecklingsenheten och miljöenheten deltagit.

Barbro Holmberg

Hans Sandblom

### Bilaga

Beskrivningar och kartor över områden med utvidgat strandskydd  
Hur man överklagar till regeringen



## Klacksörarna

### Sammanfattning

Låga, barrskogsbevuxna öar som är värdefulla för friluftslivet och har en viss betydelse för fågellivet. Inom ögruppen finns gammal fiskarbebyggelse.

### Gällande bestämmelser

Området är utpekad i länsstyrelsens naturvårdsprogram (1997:12).

Kustplan för Söderhamns kommun (1984) anger Skogsbruksområde av mycket stort intresse för naturvård och friluftsliv.

Riksintresse för yrkesfiske enligt 3 kapitlet 5 § miljöbalken

### Kända naturvärden

Öarna är bevuxna med barrskog. På några av öarna finns gamla grova typiska kusttallar som kan tillhöra den första trädgenerationen. Den rödlistade skalbaggen reliktböck förekommer på solbelysta äldre tallar i området. På flera ställen finns gamla strandvallar med inslag av arter som kännetecknar ung, icke trädklädd landhöjningskust. Strandzoneringsen med en albård mellan strandäng och barrskog är väl utbildad. Flera igenväxande vikar uppvisar intressanta vegetationstyper liksom de frodiga, artrika strandängarna. Klacksörarna är också häckningsplats för många kustfåglar. Roskarl, svärta, grågås, svarthakedopping och silvertärna är exempel på sådana arter.

### Värden för rekreation och friluftsliv

Ögruppen är ett omtyckt utflyktsmål för båtfolk och därmed värdefull för det rörliga friluftslivet. På Storskäret har kommunen tre uthyrningsstugor för besökare och ordnat brygga, grillplats, toalett och sopmaja. Kryssarklubbens Eggegrundskrets har även en angoringsboj.

### Exploateringsgrad

På några ställen inom ögruppen finns enstaka bebyggelse, tidigare fiskarbebyggelse (exploateringsgrad 2).

### Länsstyrelsens bedömning

För att värna ögruppens betydelse för friluftslivet och därmed den allemansrättsliga tillgängligheten samt de biologiska värdena bör strandskyddet även fortsatt vara utvidgat till 300 meter.

## Dokumenterat underlag

- Värdefull natur i Gävleborg. Länsstyrelsen rapport 1997:12
- Artportalen <http://www.artportalen.se/>
- Bottenhavskusten: i Gävlefiskarnas kölvatten. Kustguide Öregrund – Höga kusten.
- Kustfåglar i Gävleborg 2007. Länsstyrelsen Gävleborg rapport 2009:10.
- Strandexploatering längs med kusten i Gävleborgs län. Länsstyrelsen Gävleborg rapport 2004:9.
- Söderhamns kommuns hemsida.  
<http://www.soderhamn.se/upplevaochgora/skargard>.

## Prästgrundet

### Sammanfattning

Prästgrundet har betydande naturvetenskapliga och kulturhistoriska värden. Skogen på ön är en ovanlig naturskogstyp med lång kontinuitet och liten kulturpåverkan. Särskilt intressant är att skogsbeståndet nästan uteslutande består av gran.

På ön finns ett gammalt fiskeläge och ett kapell. Fiskelägesmiljön är ursprunglig och mycket väl bevarad.

### Gällande bestämmelser

Området är utpekad i länsstyrelsens naturvårdsprogram (1997:12).

Kustplan för Söderhamns kommun (1984) anger Skogsbruksområde av mycket stort intresse för friluftsliv.

Området är av riksintresse för naturvård och kulturmiljövård enligt 3 kapitlet 6 § miljöbalken.

Riksintresse för yrkesfiske enligt 3 kapitlet 5 § miljöbalken

### Kända naturvärden

Prästgrundet är den yttersta av öarna i Söderhamns skärgård. Terrängen på ön är storblockig och svårframkomlig. Utmed stränderna finns vidsträckta klapperstensfält. Naturskogen på ön består nästan helt av gran och har obruten kontinuitet och svag kulturpåverkan. Många träd är tvåhundra år gamla och fallna stammar och torrakor förekommer rikligt. Området har stor betydelse för häckande sjöfågel. På de små skären finns kolonier av silltrut, fiskmås och silvertärna. Här häckar också roskarl, svärta, ejder och tobisgrisslor.

### Värden för rekreation och friluftsliv

Den gamla fiskarbebyggelsen med sin särpräglade miljö gör ön attraktiv för det rörliga friluftslivet. Här finns även ett gammalt kapell och en labyrint. För besökare finns en flytbrygga med några gästplatser.

### Exploateringsgrad

Bebyggelsen på ön utgörs av den gamla fiskarbebyggelsen kring hamnen. I övrigt är ön oexploaterad.

## Länsstyrelsens bedömning

För att värna den allemansrättsliga tillgängligheten men även de biologiska värdena bör strandskyddet även fortsatt vara utvidgat till 300 meter.

## Dokumenterat underlag

- Värdefull natur i Gävleborg. Länsstyrelsen rapport 1997:12
- Artportalen <http://www.artportalen.se/>
- Artuppgifter från databasen för Hälsinglands flora. Gävleborgs Botaniska Sällskap.
- Bottenhavskusten: i Gävlefiskarnas kölvatten. Kustguide Öregrund – Höga kusten.
- Kustfåglar i Gävleborg 2007. Länsstyrelsen Gävleborg rapport 2009:10.
- Strandexploatering längs med kusten i Gävleborgs län. Länsstyrelsen Gävleborg rapport 2004:9.
- Söderhamns kommuns hemsida.  
<http://www.soderhamn.se/upplevaochgora/skargard>.

## Stålnäset

### Sammanfattning

Exponerad kuststräcka som är, i stort, oexploaterad med liten koncentrerad skärgård. Kustremsan och skärgården är av stort värde för friluftslivet. Skärgården är även betydelsefull för sjöfågelbeståndet i Söderhamnsområdet.

### Gällande bestämmelser

Området är utpekad i länsstyrelsens naturvårdsprogram (1997:12).  
Kustplan för Söderhamns kommun (1984) anger Skogsbruksområde av mycket stort intresse för naturvård och friluftsliv.  
Biotopskydd avsatt 2001. Skogsstyrelsen SK 401-2001  
Riksintresse för yrkesfiske enligt 3 kapitlet 5 § miljöbalken

### Kända naturvärden

Skärgården är betydelsefull för sjöfågelbeståndet. Flera av öarna är viktiga häckningsöar. Särskilt gäller det några av öarna i norra delen, bl.a. Glätte och Miharet med häckande arter som svärta, ejder, stor- och småskrake, labb, tärnor och måsfåglar. De stora grundområdena gör området intressant som lekområde för fisk och det är utpekad som ett sådant för strömming. Vattenvegetationen på grunt vatten är relativt artrik med arter som höstlånke, hårnating, axslinga, kotteslinga och hjulbladsmöja. På skyddade långgrunda stränder finns också en ganska artrik strandängsflora. På fastlandsudden finns ett 9 ha stort biotopskyddsområde med barrblandskog som avsatts av Skogsstyrelsen. På den norra fastlandsdelen finns exponerade stränder med klapperfält som breder ut sig upp mot berget.

### Värden för rekreation och friluftsliv

Kustremsan och skärgården är av mycket stort värde för det rörliga friluftslivet. Genom området finns en småbåtsled och vid Stålnäs har kryssarklubben en förtöjningsboj. Området är också ett populärt mål för kanotister. På Stålnäset finns också en badplats.

### Exploateringsgrad

På de inre öarna finns fritidshus medan kustremsan och de yttre öarna är, i stort sett, oexploaterade (exploateringsgrad 1–2, ingen–mindre exploatering).



## Länsstyrelsens bedömning

För att värna orördheten och den allemansrättsliga tillgängligheten samt de biologiska värdena bör strandskyddet även fortsatt vara utvidgat till 300 meter.

## Dokumenterat underlag

- Värdefull natur i Gävleborg. Länsstyrelsen rapport 1997:12
- Artportalen <http://www.artportalen.se/>
- Artuppgifter från databasen för Hälsinglands flora. Gävleborgs Botaniska Sällskap.
- Bottenhavskusten: i Gävlefiskarnas kölvatten. Kustguide Öregrund – Höga kusten.
- Kustfåglar i Gävleborg 2007. Länsstyrelsen Gävleborg rapport 2009:10.
- Strandexploatering längs med kusten i Gävleborgs län. Länsstyrelsen Gävleborg rapport 2004:9.
- Kartläggning av lekområden för kommersiella fiskarter längs den svenska ostkusten – en intervjustudie. Fiskeriverket rapport 2011:3.
- Söderhamns kommuns hemsida.  
<http://www.soderhamn.se/upplevaochgora/skargard>.

## Åsbacka

### Sammanfattning

En botaniskt värdefull udde i Söderhamnsfjärden med lundartad vegetation. Udden utgör ett populärt tätortsnära utflyktsmål.

### Gällande bestämmelser

Området är utpekad i länsstyrelsens naturvårdsprogram (1997:12).

### Kända naturvärden

Lundartad vegetation med inslag av bl.a. poppel och alm. I den gamla parken vid Åsbacka har många ovanliga växter hittats. Text står och purpurknipprot.

### Värden för rekreation och friluftsliv

Udden, som är ett omtyckt utflyktsmål, är värdefull för det rörliga friluftslivet. Förbi området passerar cykelleden Sågverkstrampet som planlagts av kommunen.

### Exploateringsgrad

Udden är oexploaterad förutom en piranläggning och någon enstaka byggnad i södra delen. I bebyggelsekarteringen bedöms området dock som mycket kraftigt exploaterat (exploateringsgrad 5) eftersom piren är en del av parkanläggningen.

### Länsstyrelsens bedömning

För att värna den allemansrättsliga tillgängligheten och de biologiska värdena bör strandskyddet även fortsatt vara utvidgat till 300 meter.

### Dokumenterat underlag

- Värdefull natur i Gävleborg. Länsstyrelsen rapport 1997:12
- Artportalen <http://www.artportalen.se/>
- Artuppgifter från databasen för Hälsinglands flora. Gävleborgs Botaniska Sällskap.
- Riksantikvariämbetets hemsida: <http://www.fmis.raa.se/cocoon/fornsok>
- Kustfåglar i Gävleborg 2007. Länsstyrelsen Gävleborg rapport 2009:10.
- Strandexploatering längs med kusten i Gävleborgs län. Länsstyrelsen Gävleborg rapport 2004:9.

## Stenö-Lilljungfrun-Enskär

### Sammanfattning

Området tillhör inte de mest oexploaterade kustavsnitten men de biologiska, geologiska och rekreativa värdena i kombination med ett stort antal besöksplatser och viktiga oexploaterade delar gör området mycket betydelsefullt för naturvården. Här finns badplatser, tillgängliggjorda besöksplatser och en av länets viktigaste fågellokaler.

### Gällande bestämmelser

Stenöorn Naturreservat och Natura 2000-område  
Riksintresseområde för naturvård enligt 3 kapitlet 6 § miljöbalken (Lilljungfrun och Stenöorn)  
Riksintresse för yrkesfiske enligt 3 kapitlet 5 § miljöbalken  
Kustplan för Söderhamns kommun (1984) anger:  
Skogsbruksområde av mycket stort intresse för naturvård och friluftsliv  
Naturreservat.  
Skogsbruksområde av särskilt intresse för djurskydd (O om Lilljungfrun)  
Skogsbruksområde av mycket stort intresse för friluftsliv (Branthäll)  
Område för befintlig koncentrerad bebyggelse där ytterligare bebyggelse ej bör ske.  
Område av särskilt intresse för kulturminnesvården (Rönnharen)

### Kända naturvärden

Söderhamns skärgård och Stenökusten är i sin helhet av stort intresse för naturvården. Skärgården har här stor betydelse för det rörliga friluftslivet och rekreation. Floran är på många håll intressant och fågelfaunan är rik och varierad. Några delar bör särskilt framhållas.

Stenöorn–Enskär är Ljusnanåsens ostligaste utlöpare. Åsen består av en mycket flack, hårt svallad sandrygg med långgrunda stränder.

Stenöorn är en av länets förnämsta rastlokaler för vadare, där i stort sett samtliga i Sverige regelbundet förekommande arter har observerats. Udden är också en viktig häckningsplats. Till skydd för fågellivet råder tillträdesförbud under häckningssäsongen. Det gäller dock inte utsiktsplatsen med fågeltornet eller stigen till tornet. Området har nyligen restaurerats med EU-medel.

Skärgården utanför Stenö består av ett mycket stort antal öar av vilka Enskär, Sandskär, Grimskär och Lockskär är de största.

Öarna är utan undantag mycket låga, i regel under 5 m ö h. Endast de centrala delarna av Grimskär reser sig mer än 10 m ö h. Öarna är i huvudsak barrskogsbevuxna.

På Sandskärs nordostsida finns ett särpräglad kulligt sandfält som möjligen kan bestå av fossila dyner. På "dynerna" växer en kråkrismatta och gles tallskog som övergår i en skarp lavtallhed. En stor klibbalfuktäng på Sandskär ansluter mot stranden i en artrik strandäng, som är en värdefull fågelbiotop.

Enskärsorens stränder hyser en artrik havsstrandflora med bl.a. strandglim och strandärt. Ovanför stranden omväxlar en trädlös kråkrished med lavrik ljunghed och dungar av tallskog. En riklig förekomst av snölav på Enskärsoren är anmärkningsvärd. Den hör annars till fjällens karaktärsväxter. En liten strandäng på öns västra spets har visat sig vara en viktig rastplats för sträckande vadare.

Klapperstensfält med vackert skulpterade strandterrasser kännetecknar Enskärs sydöstsida. Klapperfältets övre delar är bevuxna med gles lavrik kusttallskog.

Barrskogen, i all synnerhet den orörda skogen, är en värdefull del av öarnas natur, av stor betydelse för naturupplevelsen.

Fiskeläget på Rönnskär är av riksintresse för kulturminnesvården.

Lilljungfrun med omgivande skärgård hör till de få ännu oexploaterade delarna av Söderhamns skärgård. På Lilljungfrun växer en gles olikåldrig barrblandskog som blir allt lägre mot den hårt exponerade ostsidan. Bland klapperstenarna växer mattformigt utbredda granar vars form är resultatet av vegetativ förökning. På öns västra sida, som inte är lika hårt utsatt som den östra, finns en markerad klibbalbård och strandängspartier. Ett mindre klapperstensfält intar öns krön. En liten sandstrand på öns västsida är en välbesökt badplats.

De större öarna runt Lilljungfrun är bevuxna med gles barrblandskog medan de mindre i regel är helt trädlösa. Småöarna kännetecknas ofta av örtrika strandängar.

Lilljungfrun med omgivande öar representerar hela serien av utvecklingsstadier hos en landhöjningskust fram till väl etablerad flera generationer gammal barrskog. Fågellivet på öarna är rikt och varierat. I synnerhet gäller detta Båkharet och Ö Kullharet med mycket häckande vitfågel, tärnor, ejder, svärta, vigg, storskrak, småskrak, tobisgrissla och kanadagås.

Lilljungfrun med omgivande öar är av riksintresse för naturvård.

## Värden för rekreation och friluftsliv

Stenö-Lilljungfrun-Enskär har mycket stor betydelse för rekreation och friluftsliv. Stora satsningar på tillgänglighet har gjorts av Söderhamns kommun och området är kanske det viktigaste och livligast frekventerade fritidsområdet i kommunen. På de södra öarna finns också en omfattande fritidshusbebyggelse.

Enskärsoren är en viktig uthamn med kajplats och kajanläggningar med skydd för alla vindar. Här finns också fina badstränder och strövområden. På Enskär finns kommunal brygga och badplats och uthyrningsstugor. Även på Lilljungfrun och Branthäll finns bryggor eller småhamnar och andra faciliteter för båtturen rekreation. Under högsäsong finns daglig båtförbindelse från Söderhamn och taxibåt från Stenö till Enskär. På det kulturhistoriskt intressanta Rönnskär finns ett vandrarhem med 16 bäddar.

## Exploateringsgrad

Exploateringsgraden växlar från 2 (mindre exploatering) till 4 (kraftig exploatering). Vissa öar och strandavsnitt är tätt bebyggda av fritidshus, andra saknar bebyggelse.

## Länsstyrelsens bedömning

För att värna den allemansrättsliga tillgängligheten och de biologiska värdena bör strandskyddet även fortsatt vara utvidgat till 300 meter. Det utvidgade strandskyddet förstärker befintligt naturreservat och Natura 2000-skydd.

## Dokumenterat underlag

- Värdefull natur i Gävleborg. Länsstyrelsen rapport 1997:12
- Artportalen <http://www.artportalen.se/>
- Artuppgifter från databasen för Hälsinglands flora. Gävleborgs Botaniska Sällskap.
- Riksantikvariämbetets hemsida: <http://www.fmis.raa.se/cocoon/fornsok>
- Bottenhavskusten: i Gävlefiskarnas kölvatten. Kustguide Öregrund – Höga kusten.
- Kustfåglar i Gävleborg 2007. Länsstyrelsen Gävleborg rapport 2009:10.
- Strandexploatering längs med kusten i Gävleborgs län. Länsstyrelsen Gävleborg rapport 2004:9.
- Kartläggning av lekområden för kommersiella fiskarter längs den svenska ostkusten – en intervjustudie. Fiskeriverket rapport 2011:3.
- Vegetationsklädda bottnar i Gävleborgs läns kustvatten- Trendövervakning 2010. Gävleborg rapport 2011:15.
- Söderhamns kommuns hemsida. <http://www.soderhamn.se/upplevaochgora/skargard>.

## Axmars naturreservat och Tupparna

### Sammanfattning

Oexploaterad moränskärgård i kommunens södra del med fortsättning i Gävle kommun. Området är kanske det mest orörda och ostörda kust- och skärgårdsområdet i länet. Stora delar av området ingår i Axmar naturreservat. Området är som helhet av riksintresse för naturvården och Axmardelen ingår i nätverket Natura 2000.

### Gällande bestämmelser

Axmar Naturreservat.

Natura 2000-område (= Axmar NR)

Riksintresseområde för naturvård enligt 3 kapitlet 6 § miljöbalken

Riksintresse för yrkesfiske enligt 3 kapitlet 5 § miljöbalken

Kustplan för Söderhamns kommun (1984) anger Skogsbruksområde av mycket stort intresse för naturvård och friluftsliv samt naturreservat.

### Kända naturvärden

Axmarkusten anges i länets naturvårdsprogram (1997) som det största sammanhängande någorlunda oexploaterade skärgårdsområdet längs den södra Bottenhavskusten. Området domineras av barrblandskog med inslag av björk och asp. I sankare partier förekommer klibbal. Kusten är rik- och storblockig och mycket flack. Stränderna är därför ofta svårtillgängliga. På öarna finns betydande ansamlingar av klapper. På enstaka ställen, t.ex. på Kusöns västsida, finns sandiga vikar. Starkt urskogsartad kustbarrskog, med upp till 300-åriga tallar, förekommer också på öarna norr om Kusö kalv.

Fågellivet präglas av arter som svärta, vigg, ejder, stor- och småskrake, grågås, storskarv och vitfågel. Havsörn observeras regelbundet.

Kalvhararna och Tupparna består av ett mycket stort antal öar, varav de största är barrskogsbevuxna. Lövvegetation förekommer på de övriga, främst täta rönn- och häggbestånd, de senare ofta mattformigt krypande. På lövholmarna växer en och måbär i regel rikligt medan olvon uppträder sparsamt. Frodiga alkärr förekommer lokalt.

Floran på Kalvhararna och Tupparna är påtagligt rikare än på öarna längre norrut vilket förklaras av den rika förekomsten av ortocerkalk i morän och klapper. Åtminstone på Stortuppen finns åtskilligt med ortocerkalk längs stränderna. Här kan man också hitta flintstenar som använts som barlast i äldre tiders segelfartyg.

En marin inventering av Kalvhararna 2006 och Tupparna 2005 visade förhållandevis hög artrikedom, hög täckningsgrad och djuputbredning bland vattenväxter (makrofyter) och bottendjur. Sötvattenspåverkan bedömdes som liten. Makrovegetationen klassades enligt Naturvårdsverkets tillståndsklassning (2005) och visade på opåverkad eller obetydligt påverkad vegetationssammansättning.

Sjöfågelfaunan inom arkipelagen är förhållandevis rik. Framför allt förekommer vigg, ejder, svärta, småskrak, storskrak och tobisgrissla talrikt och kolonier av vitfågel påträffas på flera av öarna.

Stora grundområden är utpekade som lekområden för strömming och sik.

Såväl på Hamnskär som på Stortuppen finns gammal fiskarbebyggelse och dessutom ett par äldre sommarstugor på Långharen respektive Gråsharen.

Genom den stora omfattning lövskogen har på öarna, särskilt på Kalvharen men även på Tupparna, är öarna en mycket värdefull del av länets kustnatur. De är också viktiga häckfågellokalerna och med sin attraktiva landskapsbild och möjlighet till bad är de dessutom värdefulla för friluftslivet.

En utvidgning av Axmar naturreservat med Kalvhararna och Tupparna har föreslagits.

### **Värden för rekreation och friluftsliv**

Hela området är av stor betydelse för friluftslivet. Vattenområdena utnyttjas för båtliv och fiske. Vid fiskeläget Trollharen finns en gästbrygga, restaurang och fiskförsäljning. Angöringsplatser finns även vid Kalvharen. Anslutande delar vid Axmar bruk i Gävle kommun innehåller fler möjligheter till friluftaktiviteter och sevärdheter.

### **Exploateringsgrad**

Området är till den dominerande delen helt oexploaterat med bebyggelsen koncentrerad till de större öarna Hamnskär och Stortuppen med gammal fiskarbebyggelse. Det senare området har exploateringsklass 2-4 (mindre exploatering-kraftig exploatering) övriga delar exploateringsklass 1 (ingen exploatering).

### **Länsstyrelsens bedömning**

För att värna den allemansrättsliga tillgängligheten och de biologiska värdena bör strandskyddet även fortsatt vara utvidgat till 300 meter. Det utvidgade strandskyddet förstärker befintligt naturreservat och Natura 2000-skydd.

## Dokumenterat underlag

- Värdefull natur i Gävleborg. Länsstyrelsen rapport 1997:12.
- Bevarandeplan för Axmar – Gåsholma SE0630166
- Artportalen <http://www.artportalen.se/>
- Artuppgifter från databasen för Hälsinglands flora. Gävleborgs Botaniska Sällskap.
- Riksantikvariämbetets hemsida: <http://www.fmis.raa.se/cocoon/fornsok>
- Bottenhavskusten:i Gävlefiskarnas kölvatten. Kustguide Öregrund – Höga kusten.
- Kustfåglar i Gävleborg 2007. Länsstyrelsen Gävleborg rapport 2009:10.
- Strandexploatering längs med kusten i Gävleborgs län. Länsstyrelsen Gävleborg rapport 2004:9.
- Kartläggning av lekområden för kommersiella fiskarter längs den svenska ostkusten– en intervjustudie. Fiskeriverket rapport 2011:3.
- Marin naturinventering 2006 av Gran, Vitörarna, Hornslandet, Störjungfrun, Kalvhararna, Vitgrund-Norrskär. Länsstyrelsen Gävleborg rapport 2011:1.
- Modellering av den marina vegetationen vid Tupparna – Kalvhararna. Länsstyrelsen Gävleborg rapport 2011:8
- Marin hårbotteninventering sommaren 2005 i Gävleborgs län. Sörsundet, Gåsholma, Tupparna, Långvind. Gävleborg rapport 2006:10.
- Vegetationsklädda bottnar i Gävleborgs läns kustvatten- Trendövervakning 2010. Gävleborg rapport 2011:15.
- Söderhamns kommuns hemsida.  
<http://www.soderhamn.se/upplevaochgora/skargard>.

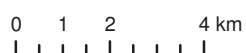


# Översiktskarta Söderhamns kommun

Utökad strandskydd inom Söderhamns kommun.  
 Koordinaterna är angivna i SWEREF 99 TM.

— Begränsning utökad strandskydd 300 meter

— Utökad strandskydd 300 meter



Det utökade strandskyddet gäller Klacksörarna samt alla öar och skär inom den blå gränslinjen på kartan med koordinaterna (617482, 6808530), (616287, 6807671), (619126, 6802893) och (621627, 6804420).

Koordinaterna är angivna i SWEREF 99 TM.

Utvidgat strandskydd ersätter inte bestämmelser i gällande detaljplaner och områdesbestämmelser.



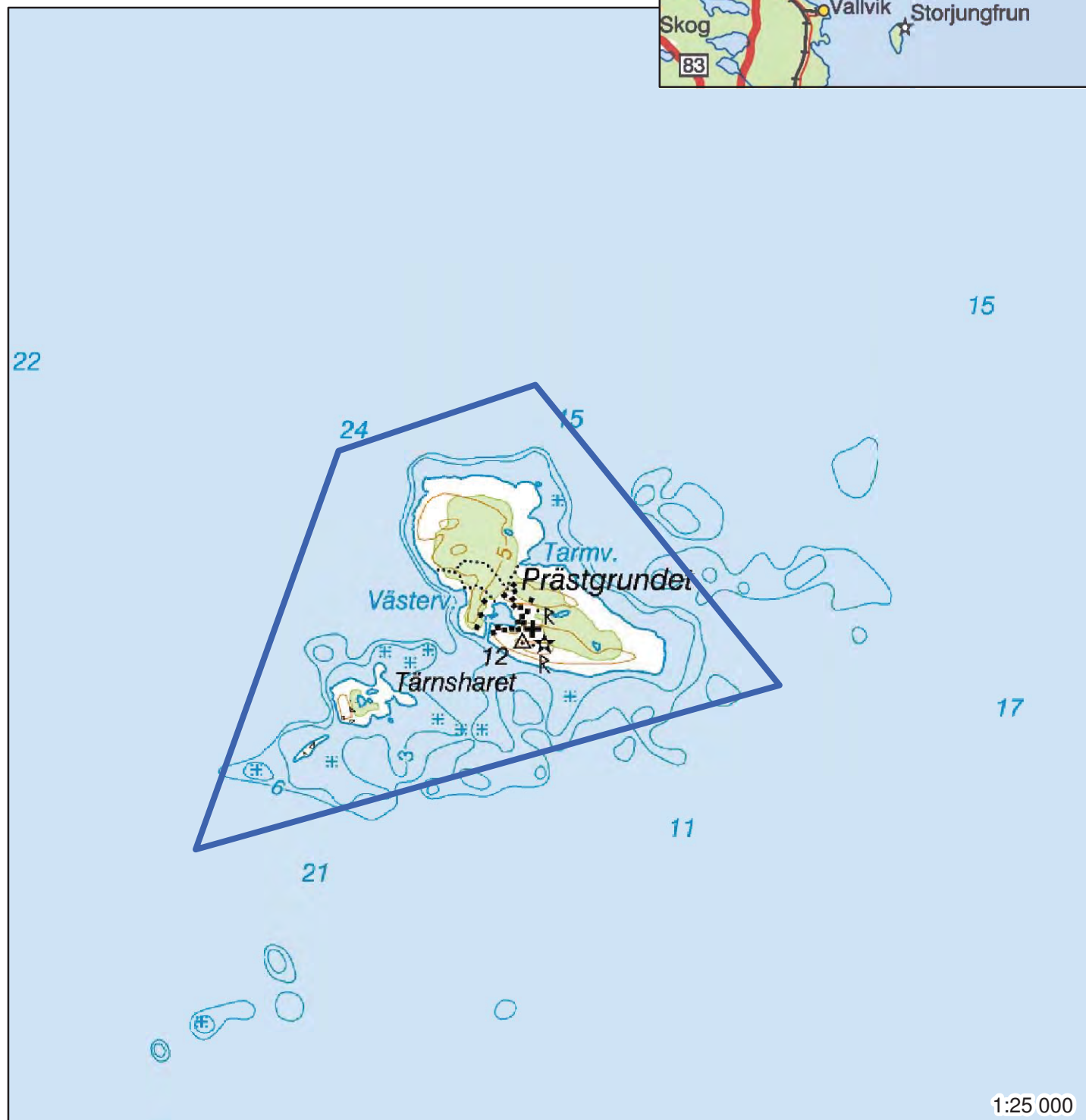
0 300 600 1 200 Meter

## Prästgrundet

Det utökade strandskyddet gäller Prästgrundet samt alla öar och skär inom den blå gränslinjen på kartan med koordinaterna (623962, 6804264), (623338, 6802524), (625888, 6803242) och (624822, 6804552).

Koordinaterna är angivna i SWEREF 99 TM.

Utvidgat strandskydd ersätter inte bestämmelser i gällande detaljplaner och områdesbestämmelser.



0 300 600 1 200 Meter

Utökat strandskydd omfattande land- och vattenområden 300 m från strandlinjen gäller Stålnäset från Olsviksfjärden vid Boskär (617495, 6801034) till söder om Korshamn vid Midsommarfjärden (620017, 6798107), illustrerat av röd markering på kartan.

Det utökade strandskyddet gäller också alla öar och skär mellan fastlandet och den blå gränslinjen på kartan med koordinaterna (617495, 6801034), (622321, 6802024), (623354, 6798239), (620326, 6797819) och (620017, 6798107).

Koordinaterna är angivna i SWEREF 99 TM.

Utvidgat strandskydd ersätter inte bestämmelser i gällande detaljplaner och områdesbestämmelser.



0 300 600 1 200 Meter

Utökat strandskydd omfattande land- och vattenområden 300 m från strandlinjen gäller Åsbacka i Söderhamnsfjärden från (615218, 6795905) till (615734, 6795410), illustrerat av röd markering på kartan.

Koordinaterna är angivna i SWEREF 99 TM.

Utvidgat strandskydd ersätter inte bestämmelser i gällande detaljplaner och områdesbestämmelser.




Utökad strandskydd omfattande land- och vattenområden 300 m från strandlinjen gäller från öster om Sandarne (617453, 6793036) till väster om campingen (617500, 6792459) samt från norr om Getviken (617685, 6791492) till nordväst om Krokskär (617660, 6790551), illustrerat av röd markering på kartan.

Det utökade strandskyddet gäller också alla öar och skär mellan fastlandet och den blå gränslinjen på kartan med koordinaterna (617453, 6793036), (618704, 6794482), (623626, 6793996), (623580, 6791596), (622008, 6789917), (620305, 6791182) och (617660, 6790551) samt (617500, 6792459), (617726, 6791928) och (617685, 6791492).

Koordinaterna är angivna i SWEREF 99 TM.

Utvidgat strandskydd ersätter inte bestämmelser i gällande detaljplaner och områdesbestämmelser.

 Område med detaljplan eller områdesbestämmelser



1:40 000


0 300 600 1 200 Meter

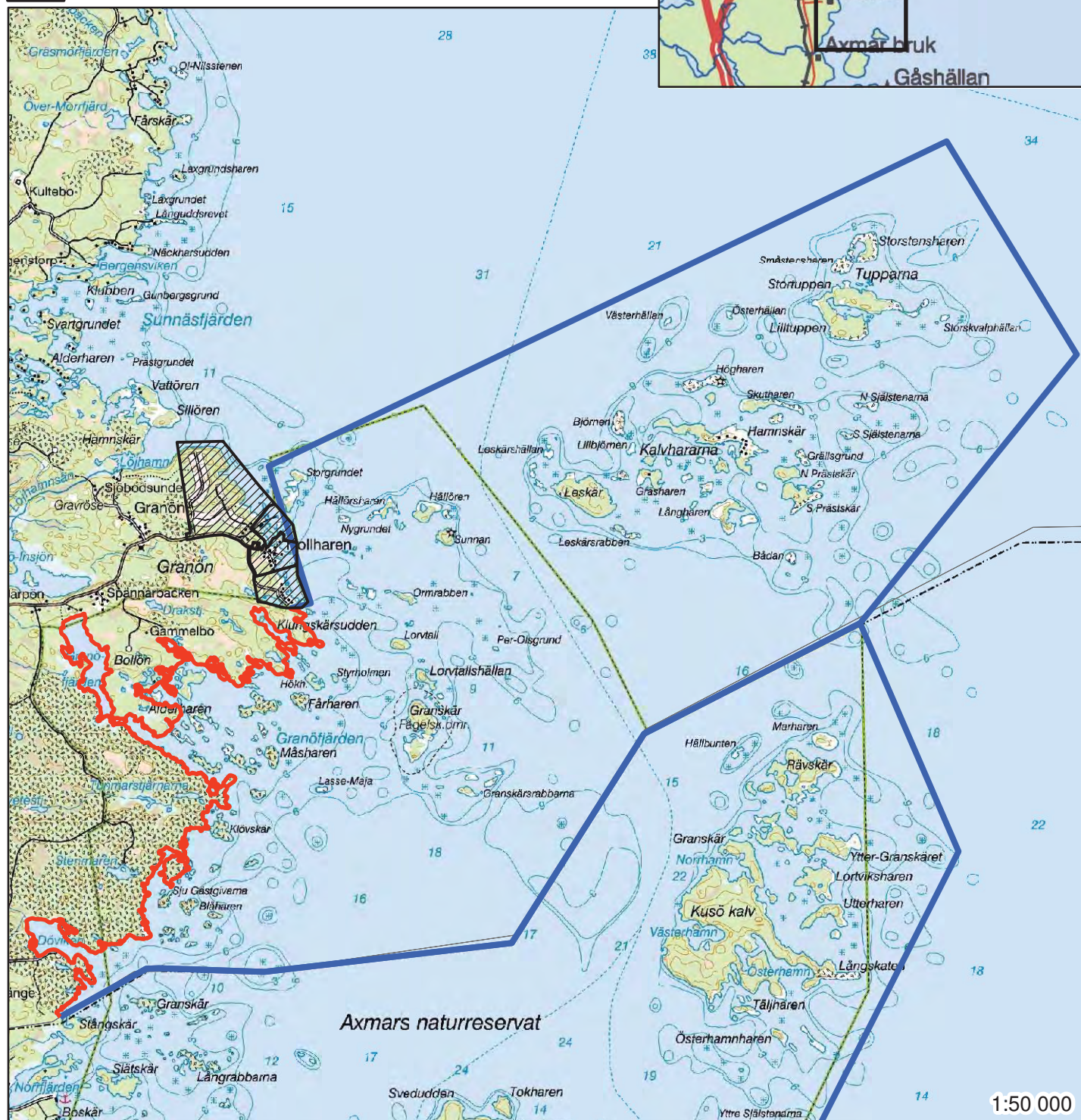
Utökat strandskydd omfattande land- och vattenområden 300 m från strandlinjen gäller från Pråmviken söder om Trollharen (618651, 6774418) till kommungränsen (616642, 6770847), illustrerat av röd markering på kartan.

Det utökade strandskyddet gäller också alla öar och skär mellan fastlandet och den blå gränslinjen på kartan med koordinaterna (618651, 6774418), (618832, 6774461), (618463, 6775661), (624392, 6778500), (625529, 6776637), (623635, 6774289), (621747, 6773322), (620589, 6771493), (618423, 6771241), (617503, 6771273), (617393, 6771269) och (616642, 6770847).

Koordinaterna är angivna i SWEREF 99 TM.

Utvidgat strandskydd ersätter inte bestämmelser i gällande detaljplaner och områdesbestämmelser.

 Område med detaljplan eller områdesbestämmelser



0 600 1 200 2 400 Meter

© Lantmäteriet, 2014. Ur GSD-produkter ärende 106-2004/188-X

1:50 000