

§ 330 forts

## DELGIVNINGAR

Kammarrätten  
i Sthlm  
Dnr 80/487-086.331

BESLUT 1982-05-19 (Mål nr 1833-1982)  
i anledn av besvär med inhibitionsyrkande  
över BN:s beslut 810507 § 223 att bevilja  
b-lov för enfamiljshus och garage-förråd  
på tomt A, Oxhalsö 2:38 i Blidö socken:  
Utan bifall.

Kammarrätten  
i Sthlm  
Dnr 80/2145-086.331

BESLUT 1982-05-19 (Mål nr 1833ä1982)  
i anledn av besvär med inhibitionsyrkande  
över BN:s beslut 810507 § 224 att bevilja  
b-lov för enfamiljshus och carport-förråd  
på tomt B, Oxhalsö 2:38 i Blidö socken:  
Utan bifall.

Länsstyrelsen  
Planeringsavdeln  
Dnr 81/1859-086.334

BESLUT 1982-05-14 (11.085-263-82 S)  
i anledn av ansökan om tillstånd till ny-  
byggnad av fritidshus på Räknö 1:7 i  
Länna socken:  
Utan bifall.

Länsstyrelsen  
Planeringsavdeln  
Dnr 81/2337-085.316

BESLUT 1982-04-15 (11.084-242-82)  
ang byggnadsförbud inom del av byggnads-  
planeområde Rö-Ösby 3:1 m fl i Rö socken:  
Byggnadsförbud tills vidare.

Länsstyrelsen  
Naturvårdsenheten  
Dnr 80/1828-000.335

BESLUT 1982-05-04 (11.124-492-80)  
om meddelat tillstånd att anlägga båtbygga  
på Sikmarö 1:13 i Blidö socken

Länsstyrelsen  
Naturvårdsenheten  
Dnr 82/851-000.835

SAMRÅD 1982-04-22 (11.123-499-81)  
ang förslag till strandskyddsförordnande  
för sjön Putten, del av Sikmarö 1:31 i  
Blidö socken, att hållas tillgängligt för  
allmänheten under tiden 1982-04-28--06-01  
på BN:s expedition.

Länsstyrelsen  
Naturvårdsenheten  
Dnr 82/851-000.835

BESLUT 1982-06-16 (11.123-499-81)  
ang strandskyddsförordnande för sjön Putten,  
del av Sikmarö 1:31 i Blidö socken.

Länsstyrelsen  
Planeringsavdeln  
Dnr 81/1254-084.328

BESLUT 1982-06-01 (11.086-1193-81)  
i anledn av besvär över BN:s beslut 810709  
§ 393 att förelägga fastigh.ägaren att vid  
vite av 30 000:- före 811001 ha borttagit  
ett olovligt uppfört uthus på Skarv 1:1 i  
Blidö socken (Bodskär):  
Utan bifall. Dock ändras tidpunkten då  
byggn. skall ha borttagits till 821001.

Justerandes sign





Utdragsbestyrkande

LÄNSSTYRELSEN  
Stockholms län  
Naturvårdsenheten  
1:e byråingenjör  
Torbjörn Svenson  
08 - 785 51 40

SAMRÅD  
Datum

1982-04-22  
Ert datum

Beteckning  
11.123-499-81  
Er beteckning

NORRTÄLJE KOMMUN BYGGNADSNÄMNDEN	
1982-04-28 241	
Diarienummer 82/851	Diarietilläggsbeteckning 000.835

Enligt sändlista

Norrtälje Kommunstyrelse  
27 APR 1982  
Diarienummer  
82/556 000.835

Strandskyddsförordnande för sjön Putten på Blidö  
i Norrtälje kommun

Länsstyrelsen överlämnar bifogat förslag till  
strandskyddsförordnande för yttrande senast den  
1 juni 1982.

Detta förslag kommer att kungöras i Norrtälje  
tidning samt kommer att finnas tillgänglig på  
byggnadsnämnden i Norrtälje kommun och länsstyrel-  
sens naturvårdsenhet, Hantverkargatan 29 I, Stock-  
holm.

*Torbjörn Svenson*  
Torbjörn Svenson

SÄNDLISTA

[Redacted list of recipients]

Sändlistan är borttagen i denna version  
eftersom den innehåller personuppgifter.

1982-06-01

Att förslag till strandskyddsför-  
ordnande för sjön Putten på Blidö  
hållits tillgängligt för allmän-  
heten under tiden 1982-04-28 --  
06-01 å byggnadsnämndens expedition  
betygar:

*Helena Öhman*  
Helena Öhman  
Kanslist

GW/

Tillhör Byggnadsnämndens i  
Norrtälje beslut 82-07-08

§ 330

Besöksadress  
Hantverkargatan 29

Telefon  
08-785 40 00

Postgirokonto  
35172-6

STOCKHOLM

Naturvårdsenheten  
1:e byråingenjör T Svenson  
08 - 785 51 40

FÖRSLAG TILL  
BESLUT  
1982-04-22

11.123-499-81

Strandskyddsförordnande för sjön Putten på Blidö i  
Norrtälje kommun  
(1 bilaga)

I beslut den 15 juni 1972 fastställde länsstyrelsen ett av byggnadsnämnden i Norrtälje kommun antaget förslag till byggnadsplan för fritidsbebyggelse inom del av fastigheten Sikmarö 1:31 m fl i Blidö socken inom Norrtälje kommun. Från fastställelse undantogs två områden som markerats med röda linjer på till beslutet bifogad karta. Avsikten med undantaget var att då gällande strandskyddsförordnande för området skulle kvarligga.

I beslut den 18 oktober 1977 förordnade länsstyrelsen med stöd av 15 § naturvårdslagen och 20 § naturvårdsförordningen att strandskyddet inom bl a Norrtälje kommun skulle ha den omfattning som närmare framgick av till beslutet hörande, för respektive kommun särskilt upprättade kartor. Nämda kartor äger rättslig giltighet vad avser strandskyddet. Beslutet innebär att tidigare meddelade strandskyddsförordnanden inom de aktuella kommunerna upphörde att gälla och ersattes av förordnanden i nu nämnt beslut.

Uppenbarligen genom förbiseende har vid upprättandet av ovannämnda kartbilagor strandskydd för sjön Putten på Blidö inte markerats på kartan avseende Norrtälje kommun. Den rättsliga konsekvensen härav har blivit att strandskydd enligt naturvårdslagen inte gäller i området. Av bilaga C till ovannämnda förslag till byggnadsplan framgår emellertid att länsstyrelsens avsikt varit att strandskydd skulle gälla för sjön Putten.

I skrivelse den 19 juli 1981 har Eva Gyllensvärd, boende på fastigheten Sikmarö 1:47, m fl uppmärksammat länsstyrelsen på detta förhållande.

Av förarbetena till 15 § naturvårdslagen framgår att strandskyddet kan undantas för sådana strandområden som uppenbarligen saknar betydelse för allmänhetens bad och friluftsliv, t ex vid obetydliga bäckar och tjärnar. Sjön Puttens stränder utgör dock enligt länsstyrelsens bedömning ett från allemansrättslig synpunkt betydelsefullt strandområde som inte bör undantas från det generella strandskyddet. Med hänsyn härtill föreslår länsstyrelsen att det sk generella strandskyddet (100 meter från strand) skall gälla för sjöns stränder.

---

Länsstyrelsen förordnar med stöd av 15 § naturvårdslagen och 20 § naturvårdsförordningen att strandskydd skall gälla för sjön Putten i Blidö socken inom Norrtälje kommun intill 100 meter från strand. Detta beslut gäller dock ej de områden som ingår i den byggnadsplan som fastställdes den 15 juni 1972.

Detta beslut gäller utan hinder av förd klagan.

Besvär enligt bilaga till jordbruksdepartementet (formulär H).

I den slutliga handläggningen har deltagit länsrådet Lindskog, beslutande, länsassessorn Sverndal, naturvårdsdirektören Céwe, länsarkitekten Nordström, överlantmätaren Algrim, militärassistenten Trollestad, länsantikvarien Johansson och förste byråingenjören Svenson, föredragande.

Lennart Lindskog

Forbjörn Svenson



LÄNSSTYRELSEN

Stockholms län  
Naturvårdsenheten  
1:e byråingenjör T Svenson  
08 - 785 51 40

BESLUT

Datum  
1982-06-16  
Er datum  
Rek + mb

1 (3)

Beteckning  
11.123-499-81  
Er beteckning 0188

Se sändlista

NORRTÄLJE KOMMUN BYGGNADSNÄMNDEN	
1982-06-17 (24)	
Diarienum 82/251	Diarienum/beteckning 000.835

Norrtälje K...  
17 JUN  
82.556/000.835

Strandskyddsförordnande för sjön Putten på Blidö i  
Norrtälje kommun  
(1 bilaga)

I beslut den 15 juni 1972 fastställde länsstyrelsen ett av byggnadsnämnden i Norrtälje kommun antaget förslag till byggnadsplan för fritidsbebyggelse inom del av fastigheten Sikmarö 1:31 m fl i Blidö socken inom Norrtälje kommun. Från fastställelse undantogs två områden som markerats med röda linjer på till beslutet bifogad karta. Avsikten med undantaget var att då gällande strandskyddsförordnande för området skulle kvarligga.

I beslut den 18 oktober 1977 förordnade länsstyrelsen med stöd av 15 § naturvårdslagen och 20 § naturvårdsförordningen att strandskyddet inom bl a Norrtälje kommun skulle ha den omfattning som närmare framgick av till beslutet hörande, för respektive kommun särskilt upprättade kartor. Nämda kartor äger rättslig giltighet vad avser strandskyddet. Beslutet innebär att tidigare meddelade strandskyddsförordnanden inom de aktuella kommunerna upphörde att gälla och ersattes av förordnanden i nu nämnt beslut.

Uppenbarligen genom förbiseende har vid upprättandet av ovannämnda kartbilagor strandskydd för sjön Putten på Blidö inte markerats på kartan avseende Norrtälje kommun. Den rättsliga konsekvensen härav har blivit att strandskydd enligt naturvårdslagen inte gäller i området. Av bilaga C till ovannämnda förslag till byggnadsplan framgår emellertid att länsstyrelsens avsikt varit att strandskydd skulle gälla för sjön Putten.

I skrivelse den 19 juli 1981 har Eva Gyllensvärd, boende på fastigheten Sikmarö 1:47, m fl uppmärksammat länsstyrelsen på detta förhållande.

Av förarbetena till 15 § naturvårdslagen framgår att strandskyddet kan undantas för sådana strandområden som

Tillhör Byggnadsnämndens i  
Norrtälje beslut 82-07-08 , § 330

IE/

Besöksadress  
Hantverkargatan 29

Telefon  
08 - 785 40 00

Postgirokonto  
3 51 72 - 6

STOCKHOLM

Datum  
1982-06-16  
Ett datumBeteckning  
11.123-499-81  
Er beteckning 0188

uppenbarligen saknar betydelse för allmänhetens bad och friluftsliv, t ex vid obetydliga bäckar och tjärnar. Sjön Puttens stränder utgör dock enligt länsstyrelsens bedömning ett från allemansrättslig synpunkt betydelsefullt strandområde som inte bör undantas från det generella strandskyddet. Med hänsyn härtill anser länsstyrelsen att det s k generella strandskyddet (100 meter från strand) skall gälla för sjöns stränder.

Ärendet har kungjorts i Norrtälje Tidning och samråd har skett med Statens naturvårdsverk och Norrtälje kommun. Inga erinringar har inkommit till länsstyrelsen.

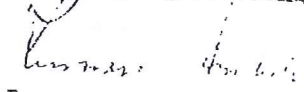
Länsstyrelsen förordnar med stöd av 15 § naturvårdslagen och 20 § naturvårdsförordningen att strandskydd skall gälla för sjön Putten i Blidö socken inom Norrtälje kommun intill 100 meter från strand. Detta beslut gäller dock ej de områden som ingår i den byggnadsplan som fastställdes den 15 juni 1972.


Berörda fastigheter: Blidö-Boda 1:6, 1:104, 1:148, 1:149 och 1:152, Sikmarö 1:31 och 1:47.

Detta beslut gäller utan hinder av förd klagan.

Besvär enligt bilaga till jordbruksdepartementet (formulär H).

I den slutliga handläggningen har deltagit länsråd Lindskog, beslutande, länsassessor Sverndal, naturvårdsdirektör Céwe, länsarkitekt Nordström, överlantmätare Algrim, militärassistent Trollestad, länsantikvarie Johansson och förste byråingenjör Svenson, föredragande.

  
Lennart Lindskog

  
Torbjörn Svenson

Sändlistan är borttagen i denna version  
eftersom den innehåller personuppgifter.

FÖRSLAG TILL BYGGNADS-  
PLAN FÖR FRITIDSBEYGGELSE  
INOM DEL AV FASTIGHETEN  
**SIKMARÖ 1:31**  
M.F.L. I BLIDÖ SOCKEN OCH LÄN  
KOMMUN STOCKHOLMS LÄN

STOCKHOLM I REGISTRERAD ÖPPNA  
REVIDERAS I APRIL 1977, 1978  
REVIDERAS I AUGUSTI 1977  
REVIDERAS I AUGUSTI 1977

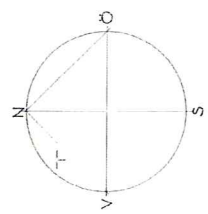
SKALA 1:1000  
1 0 5 10 15 20 25 30 35 40 45 50 55 60 65 70 75 80 85 90 95 100

- GRUNDKARTANS BETECKNINGAR:
- HEMMANSGRÄNS
  - FASTIGHETSGRÄNS
  - ÅKER, ÅNG
  - BODNÄS
  - BONINGSHUS
  - VÄG
  - STÄKETENING
  - STRÄNDLINJE
  - BRÄGGA
  - NIVÅKURVOR
  - POLYGONPUNKT
  - MÄNSKLIKT
  - RUTINPUNKT

St 1917, den 21 okt. i 1969  
har denna förslag utarbetat av  
Bostadsplaneringskontoret  
i byggnadsbyrå A. Skarv och Johansson

BRUNSTENFARBETNINGEN I INDICATORIS  
FRÅN FASTIGHETSPLANENS  
REVIDERAR BEGRIFF DEN 15 JUNI 1977

- BYGGNADSLÄNANS BETECKNINGAR:
- BYGGNADSLÄNANS GRÄNS
  - ÖMÅNSGRÄNS
  - BESTÄMMELSEGRÄNS
  - DÄRGRÄNS EJ AVSEDD ATT
  - FASTSTÄLLAS
  - VÄG, FÖRÅRBEIDNING MED FÖRBUD
  - MOT UTVECKLING
  - TOMTGRÄNS EJ AVSEDD ATT
  - FASTSTÄLLAS
  - ALLMÄN PLATS, VÄG
  - ALLMÄN PLATS, PARK
  - ALLMÄN PLATS
  - FRISTE TÄNDRÅR
  - OMRÅDE FÖR FRILUFTSBAD
  - SKYDDSOMRÅDE FÖR VATTENTÅKT
  - OMRÅDE FÖR HÄMMANDAMÅL
  - VATTENOMRÅDE SOM EJ FÄR
  - VATTENOMRÅDE SOM FÄR
  - VATTENOMRÅDE SOM FÄR
  - BYGGAS MED MINDRE BÄT-
  - BRÄGGOR, BADHUS EL DYL.
  - BEBYGGNADSMÅL
  - FÖRESLÅTT VÄNNINGAR
  - ANTALET VÄNNINGAR
  - FÖRESLÅTT BYGGNADSLÄGGE



BODA 1'

BOTTEN

SIKMARÖ 1'

(1')

BODA 1'  
1 196

1 187

1 186

1 185

1 184

1 183

1 182

1 181

1 180

1 179

1 178

1 177

1 176

1 175

Y = 9500

Y = 9600

Y = 9700

Y = 9800

Y = 9900

Y = 10000

Y = 10100

Y = 10200

1:1000  
Stadsbyggnadsförvaltningens  
Stadsbyggnadskontoret  
Kontoret för Stadsbyggnadsplanering  
Sveavägen 25, Stockholm  
E. Skarv och Johansson  
1977

