



Enligt sändlista

Beslut om upphävande av undantag från generellt strandskydd på delar av fastigheterna Tveta-Valsta 4:1, Almnäs 5:13, Jumsta 3:1 samt Mörby 6:3 vid sjöarna Måsnaren och Långsjön, Södertälje och Nykvarns kommuner

Beslut

Länsstyrelsen beslutar att upphäva Länsstyrelsens beslut den 3 juni 1999 (diarienummer 18611-1999-22769) avseende de delar av fastigheterna Tveta-Valsta 4:1, Almnäs 5:13, Jumsta 3:1 samt Mörby 6:3 vid sjöarna Måsnaren och Långsjön i Södertälje och Nykvarns kommuner som varit undantagna från generellt strandskydd.

Strandskydd kommer därmed att gälla intill 100 meter från strandlinjen på land och i vatten vid normalt medelvattenstånd inom berörda delar av fastigheterna Tveta-Valsta 4:1, Almnäs 5:13, Jumsta 3:1 samt Mörby 6:3 vid sjöarna Måsnaren och Långsjön i Södertälje och Nykvarns kommuner, enligt bifogade kartor (bilagorna 1-2).

Bakgrund

Länsstyrelsen har mottagit en begäran från Södertälje kommun om införande av generellt strandskydd för sjöarna Måsnaren och Långsjön i Almnäsområdet. I kommunens begäran anges att det pågår planläggning av områden som tillhör ett tidigare militärt övningsområde för Almnäs, där bl.a. stränderna vid sjöarna Måsnaren och Långsjön berörs. Inom planprogramarbetet har Södertälje kommun gjort en genomgång av gällande strandskydd. Genomgången har resulterat i ett önskemål om att strandskydd införs för de områden som saknar generellt strandskydd idag. Kommunens genomgång av områdena visar att de innehåller både natur- och friluftsvärden.

För området vid västra Måsnaren pågår detaljplaneläggning för fastigheten Tveta-Valsta 4:1. Länsstyrelsen har uppmärksammat att delar av området i detaljplanen, som sedan tidigare inte har omfattats av strandskydd, ingår i Södertälje kommuns begäran om införande av generellt strandskydd. Södertälje kommun har meddelat Länsstyrelsen att kommunens begäran om införande av generellt strandskydd för området kvarstår och att frågan om strandskyddet kan upphävas eller ej får avgöras i detaljplanarbetet.

Nuvarande strandskydd varierar kring sjöarna Måsnaren och Långsjön. Runt Måsnaren i Södertälje kommun varierar strandskyddet mellan 0-300 meter. Inom fastigheten Tveta-Valsta 4:1 saknas generellt strandskydd längs två sträckor på land och i vattnet. Runt Långsjön, som Södertälje kommun delar med Nykvarns

Datum
2014-09-10

Beteckning
5112-35890-2012

kommun, gäller generellt strandskydd intill 100 meter på land och i vattnet från strandlinjen förutom längs sex sträckor. Fyra av sträckorna omfattar delar av fastigheterna Tveta-Valsta 4:1, Almnäs 5:13 samt Jumsta 3:1 i Södertälje kommun. Två av sträckorna omfattar delar av fastigheten Mörby 6:3 i Nykvarns kommun.

Av miljöbalkens 7 kap framgår att strandskydd gäller vid havet och vid insjöar och vattendrag. Strandskyddets syfte är att långsiktigt trygga förutsättningarna för allemansrättslig tillgång till strandområden, och bevara goda livsvillkor för djur- och växtlivet på land och i vatten. Strandskyddet kan upphävas i ett område om det är uppenbart att området saknar betydelse för att tillgodose strandskyddets syften.

Enligt Länsstyrelsens beslut den 25 juni 1975 (diarienummer 11.123-14-75) undantas vissa områden från införande av generellt strandskydd. I Länsstyrelsens beslut från den 28 februari 1980 (diarienummer 11.123-14-75) förordnas att inom bl.a. Södertälje kommun (som då även omfattade Nykvarns kommun) ska strandskyddet ha den omfattning som framgår av de för varje kommun upprättade kartorna vilka hör till beslutet. Av kartbilagorna till beslutet framgår att de nu aktuella sträckorna vid sjöarna Måsnaren och Långsjön undantogs från generellt strandskydd. Strandskyddets omfattning i nu aktuella kommuner befasts sedan i Länsstyrelsens beslut den 3 juni 1999 (diarienummer 18611-99-22769) som ersätter de tidigare besluten.

För att få ett enhetligt strandskydd runt Långsjön har Länsstyrelsen valt att i beslutet även inkludera de områden runt sjön som saknar generellt strandskydd inom Nykvarns kommun.

Berörda myndigheter och kommunerna har, med stöd av 25-26 §§ förordningen (1998:1252) om områdesskydd enligt miljöbalken m.m., givits möjlighet att yttra sig över förslaget till beslut. Innehavare av särskild rätt till marken har, genom kungörelsedelgivning i Post- och Inrikes Tidningar, Länstidningen Södertälje den 27 maj 2014, Dagens Nyheter och Svenska Dagbladet den 28 maj 2014, enligt 24 § i samma förordning som ovan, givits möjlighet att yttra sig över förslaget till beslut.

Naturvårdsverket anser att det är positivt att strandskyddet återinförs. Fortifikationsverket har inga synpunkter på förslaget i den del förändringarna omfattar fastigheter som fortfarande förvaltas av myndigheten. Södertälje och Nykvarns kommuner tillstyrker förslaget.

Länsstyrelsens bedömning

Länsstyrelsen konstaterar att det inte råder generellt strandskydd på de aktuella delarna av fastigheterna Tveta-Valsta 4:1, Almnäs 5:13, Jumsta 3:1 samt Mörby 6:3 vid sjöarna Måsnaren och Långsjön. Motiven till undantagen från strandskydd på de aktuella platserna framgår inte närmare av Länsstyrelsens tidigare beslut

Datum
2014-09-10

Beteckning
5112-35890-2012

angående undantag från det generella strandskyddet, men med hänsyn till att det sedan länge pågått militär verksamhet i området utgår Länsstyrelsen från att detta varit motiv för undantagen.

Eftersom den militära verksamheten nu har upphört inom Almnäsområdet finns det inte längre något motiv till att det generella strandskyddet ska vara undantaget i de nu aktuella strandområdena. Därutöver konstaterar Länsstyrelsen att strandområdena har betydelse utifrån strandskyddets syften och att de innehåller både natur- och friluftsvärden, vilket även framgår av Södertälje kommuns begäran. Länsstyrelsen anser därmed att beslutet från den 3 juni 1999 ska upphävas avseende de delar av fastigheterna Tveta-Valsta 4:1, Almnäs 5:13, Jumsta 3:1 samt Mörby 6:3 vid sjöarna Måsnaren och Långsjön som varit undantagna från generell strandskydd.

Kungörelse

Enligt vad som framgår av 27 § förordningen om områdesskydd enligt miljöbalken m.m. ska beslutet införas i länets författningssamling och kungöras i Dagens Nyheter, Svenska Dagbladet och Länstidningen Södertälje.

Hur man överklagar


Beslutet kan överklagas hos regeringen, Miljödepartementet, se bilaga 3.

Länsstyrelsen måste ha fått skrivelsen med överklagandet inom tre veckor från den dag beslutet kungjorts i ortstidning.

Upplysning

Inom de områden som enligt detta beslut omfattas av strandskydd tillämpas gällande strandskyddslagstiftning som främst regleras i 7 kap 13-18 h §§ miljöbalken.

Beslut i detta ärende har fattats av länsöverdirektören Magdalena Bosson. I den slutliga handläggningen har även deltagit miljödirektören Göran Åström, samhällsbyggnadsdirektören Gunilla Holmquist, länsassessor Tina Stuube samt miljöhandläggaren Annika Lindvall, föredragande.



Magdalena Bosson



Annika Lindvall

Datum
2014-09-10

Beteckning
5112-35890-2012

Bilagor:

1. Karta över strandskyddet vid Måsnaren i Södertälje kommun
2. Karta över strandskyddet vid Långsjön i Södertälje och Nykvarns kommuner
3. Hur man överklagar

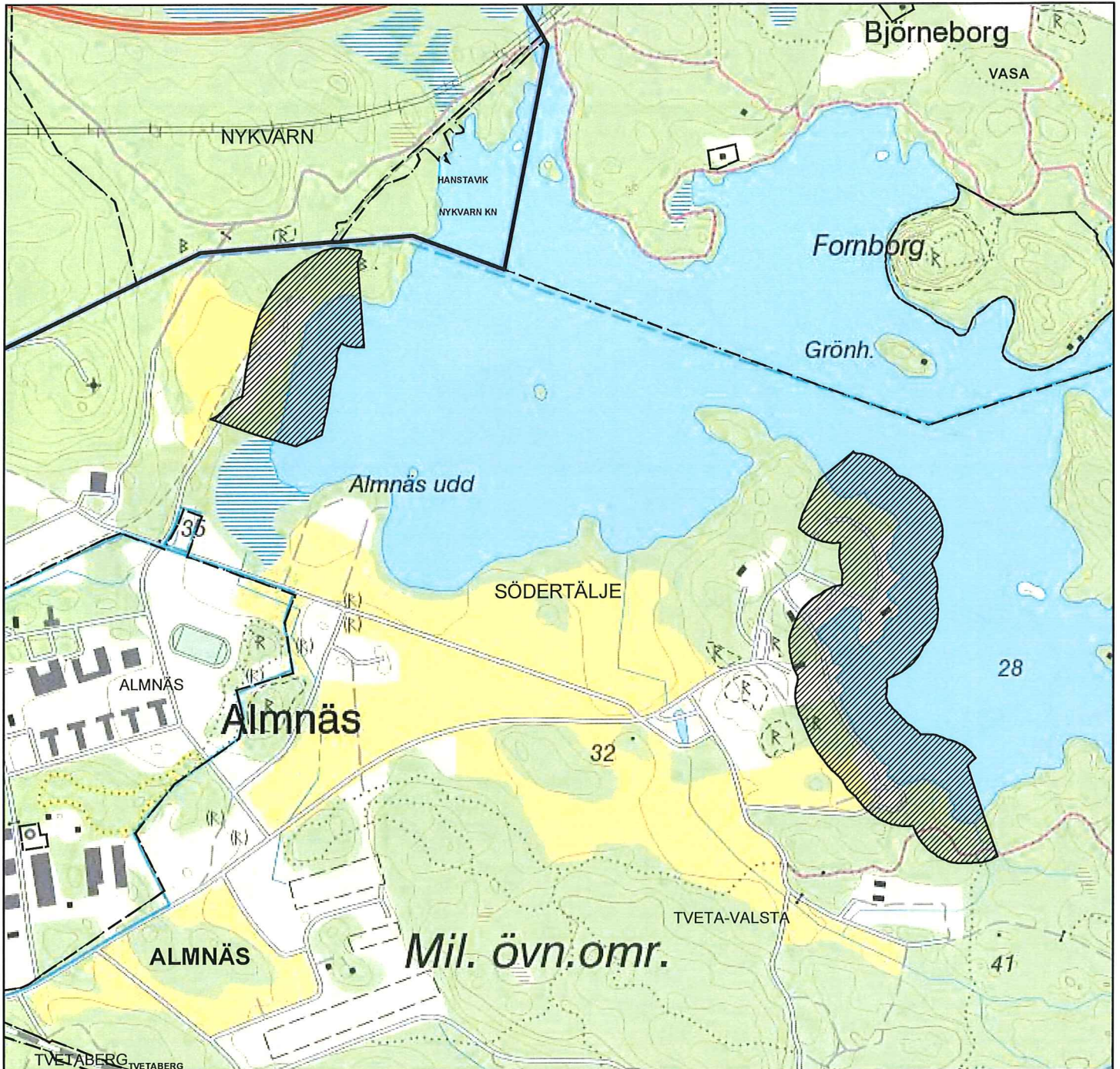
Sändlista:

[Redacted list of recipients]

Sändlistan är borttagen i denna version
eftersom den innehåller personuppgifter.




Beslut om upphävande av undantag från generellt strandskydd på delar av fastigheten Tveta-Valsta 4:1, Södertälje kommun

Tillhör Länsstyrelsens beslut 2014-09-10, dnr 5112-35890-2012



© Lantmäteriet

Teckenförklaring

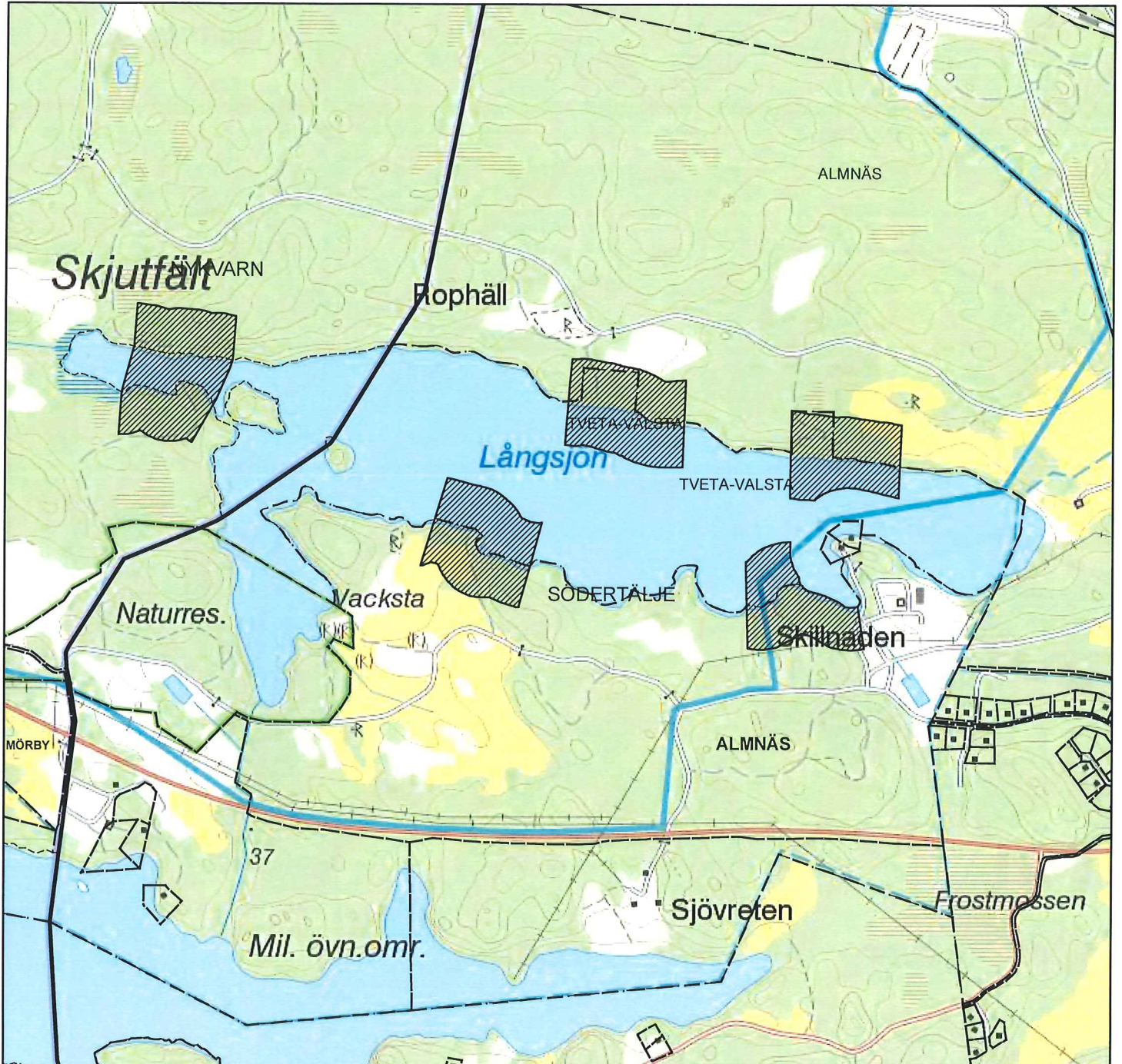
-  Generellt strandskydd omfattar land- och vattenområdet intill 100 meter från strandlinjen vid normalt medelvattenstånd
-  Kommungräns
-  Fastighetsgräns

1:13 000






Beslut om upphävande av undandtag från generellt strandskydd på delar av fastigheterna Tveta-Valsta 4:1, Almnäs 5:13, Jumsta 3:1, Mörby 6:3, Södertälje och Nykvarns kommuner.



Tillhör Länsstyrelsens beslut 2014-09-10, dnr 5112-35890-2012



© Lantmäteriet

Teckenförklaring

-  Generellt strandskydd omfattar land- och vattenområdet intill 100 meter från strandlinjen vid normalt medelvattenstånd
-  Kommungräns
-  Fastighetsgräns

1:13 000  0 200 400 Meter 



Hur man överklagar hos regeringen, Miljödepartementet

Var ska beslutet överklagas

Länsstyrelsens beslut kan skriftligen överklagas till **regeringen, Miljödepartementet**.

Hur man utformar sitt överklagande m.m.

I skrivelsen ska du

- tala om vilket beslut du överklagar, t.ex. genom att ange ärendets nummer (diarienumret)
- redogöra för hur du anser att beslutet ska ändras.

Du bör också redogöra för varför du anser att Länsstyrelsens beslut är felaktigt.

Du kan givetvis anlita ombud att sköta överklagandet åt dig.

Behöver du veta mer om hur du ska gå till väga, så ring eller skriv till Länsstyrelsen.

Övriga handlingar

Om du har handlingar eller annat som du anser stöder din ståndpunkt, så bör du skicka med det.

Var inlämnas överklagandet

Din skrivelse ska inlämnas/skickas **till Länsstyrelsen** och inte till regeringen, Miljödepartementet.

Tid för överklagande

Länsstyrelsen måste ha fått din skrivelse **inom tre veckor** från den dag **beslutet kungjorts i ortstidning**, annars kan ditt överklagande inte tas upp.

Underteckna överklagandet

Din skrivelse ska undertecknas och namnteckningen förtydligas. Uppge också postadress och telefonnummer.

