



Beslut om utökning av naturreservatet Tännforsen, Åre kommun, samt föreskrifter för reservatet;

23FS 2019:3

Utkom från trycket
den 20 februari 2019

beslutad den 18 februari 2019 (dnr 511-7344-2018).

Länsstyrelsen beslutar med stöd av 7 kap. 4 § miljöbalken (1998:808) att förklara det område som avgränsas med heldragen linje på bifogad karta (bilaga 1a) som naturreservat. Reservatet har den avgränsning som slutligen utmärks i fält.

Föreskrifter

För att uppnå och tillgodose syftet med naturreservatet beslutar Länsstyrelsen med stöd av 7 kap. 5, 6 och 30 §§ miljöbalken samt 22 § första stycket förordningen (1998:1252) om områdesskydd enligt miljöbalken m.m. att nedan angivna föreskrifter ska gälla för naturreservatet.

A. Föreskrifter enligt 7 kap. 5 § andra stycket miljöbalken om inskränkningar i rätten att använda mark- och vattenområden

Utöver föreskrifter och förbud enligt andra lagar är det förbjudet att inom naturreservatet:

1. Ändra vattenföringen i Tännforsen genom byggande i vatten, vattenreglering, vattenavledning, invallning eller andra åtgärder,
2. sätta upp tavla, plakat, skylt, göra inskrift eller liknande,
3. uppföra byggnad eller annan anläggning, till exempel vindkraftverk, mast, antenn, luft- eller markledning, bro, spång eller jaktorn,
4. anordna upplag, utföra fyllning eller tippning, spränga, schakta, borra, gräva, markbereda, utföra någon annan typ av markbearbetning eller bedriva täkt av något slag,
5. anlägga väg, skoterled, uppställningsplats för fordon, eller liknande anläggningar,
6. framföra motordrivet fordon i terräng på barmark,
7. utföra skogsvårds- eller skogsskötselåtgärder, eller på annat sätt fälla eller skada träd och buskar, samt flytta eller upparbeta stående och liggande döda träd eller delar av träd,
8. införa för området främmande växt- eller djurart,
9. använda kemiska eller biologiska bekämpningsmedel, tillföra kalk eller andra växtnäringsämnen, samt
10. placera ut saltstenar i anslutning till källor och fuktig-blöt mark.

Utän Länsstyrelsens tillstånd är det förbjudet att:

11. utöka eller förändra befintlig byggnad eller anläggning,



12. anlägga nya stigar eller leder inom naturreservatet.

B. Föreskrifter enligt 7 kap. 6 § miljöbalken om vad ägare och innehavare av särskild rätt till fastighet förpliktas tåla

Markägare och innehavare av särskild rätt till marken förpliktas tåla att följande anordningar utförs och åtgärder vidtas för att tillgodose syftet med naturreservatet:

1. Upphuggning och märkning av naturreservatets gränser,
2. uppsättning av informationstavla samt underhåll av parkeringsplats inom naturreservatet enligt karta, bilaga 1b,
3. anläggning och underhåll av utedass inom område markerat i karta, bilaga 1b,
4. anläggning och underhåll av rastplatser med eldstad och skyltar, markerade i karta, bilaga 1b,
5. underhåll av stigar med räcken, trappor och utkiksplatser enligt karta, bilaga 1a, samt vid behov siktröjning längs stigarna söder om vattendraget,
6. återinplantering av träd eller annan åtgärd för att återställa substrat för forsdimmegynnade arter, inom område markerat i karta, bilaga 1b,
7. undersökning och dokumentation av mark, vegetation samt växt- och djurliv i uppföljningssyfte.

C. Föreskrifter enligt 7 kap. 30 § miljöbalken om rätten att färdas och vistas och om ordningen i övrigt i naturreservatet

Utöver vad som annars gäller i lagar och författningar är det förbjudet att inom naturreservatet:

1. Plocka och samla in arter av olika slag, med undantag av bär och matsvamp,
2. klättra i boträd, uppehålla sig nära rovfågelbo, lya eller gryt, samla in djur eller på annat sätt medvetet skada eller störa djurlivet,
3. göra åverkan på mark, block, växtlighet, torrträd eller annan död ved,
4. elda, förutom på särskilt iordningställda platser med medhavd eller av förvaltaren utkörd ved,
5. framföra motordrivet fordon i terräng, med undantag för sjöis,
6. cykla i terräng, gäller ej särskild led iordningsställd för cykling, samt
7. utöva bergsklättring i forsdimmezonen markerad i karta bilaga 1b.

Utän Länsstyrelsens tillstånd är det förbjudet att:

8. anordna organiserad verksamhet, såväl kommersiell som icke kommersiell. Tillståndsplikten omfattar inte besöksgrupper längs befintliga stigar till Tännforsens vattenfall.



Undantag från föreskrifterna

A och C-föreskrifterna ovan skall inte utgöra hinder för:

- a) förvaltaren av naturreservatet, eller den som förvaltaren uppdrar åt, att vidta de åtgärder som behövs för att tillgodose syftet med naturreservatet och som framgår av föreskrifterna under B ovan,
- b) att bedriva renskötsel i enlighet med rennäringslagen (1971:437) eller framföra motordrivet fordon vid renskötsel enligt undantag i terrängkörningsförordningen (1978:594),
- c) framförande av snöskoter för utförande av inventering med mera inom ramen för Länsstyrelsens rovdjursförvaltning,
- d) att köra motorfordon i samband med underhåll av stigar och anläggningar, i räddningstjänst och vid sjukfall,
- e) att transportera fälld björn, älg, hjort eller vildsvin med motordrivet fordon,
- f) att underhålla anläggningar och röja vid stigar inom område markerat i karta, bilaga 1b,
- g) att röja, bedriva slätter eller på annat sätt underhålla Tännforsvallen,
- h) underhåll av befintlig kraftledning markerad i karta, bilaga 1b,
- i) jakt enligt jaktlag (1987:259), samt
- j) fiske enligt fiskeförvaltande organisations regler,
- k) person med fysisk funktionsnedsättning att framföra eldrivet fordon längs naturreservatets stigar och leder.

Beslutets giltighet

Detta beslut gäller den dag det har vunnit laga kraft. Föreskrifterna enligt 7 kap. 30 § miljöbalken gäller omedelbart även om de överklagas.

Jöran Hägglund

Cecilia Odelberg

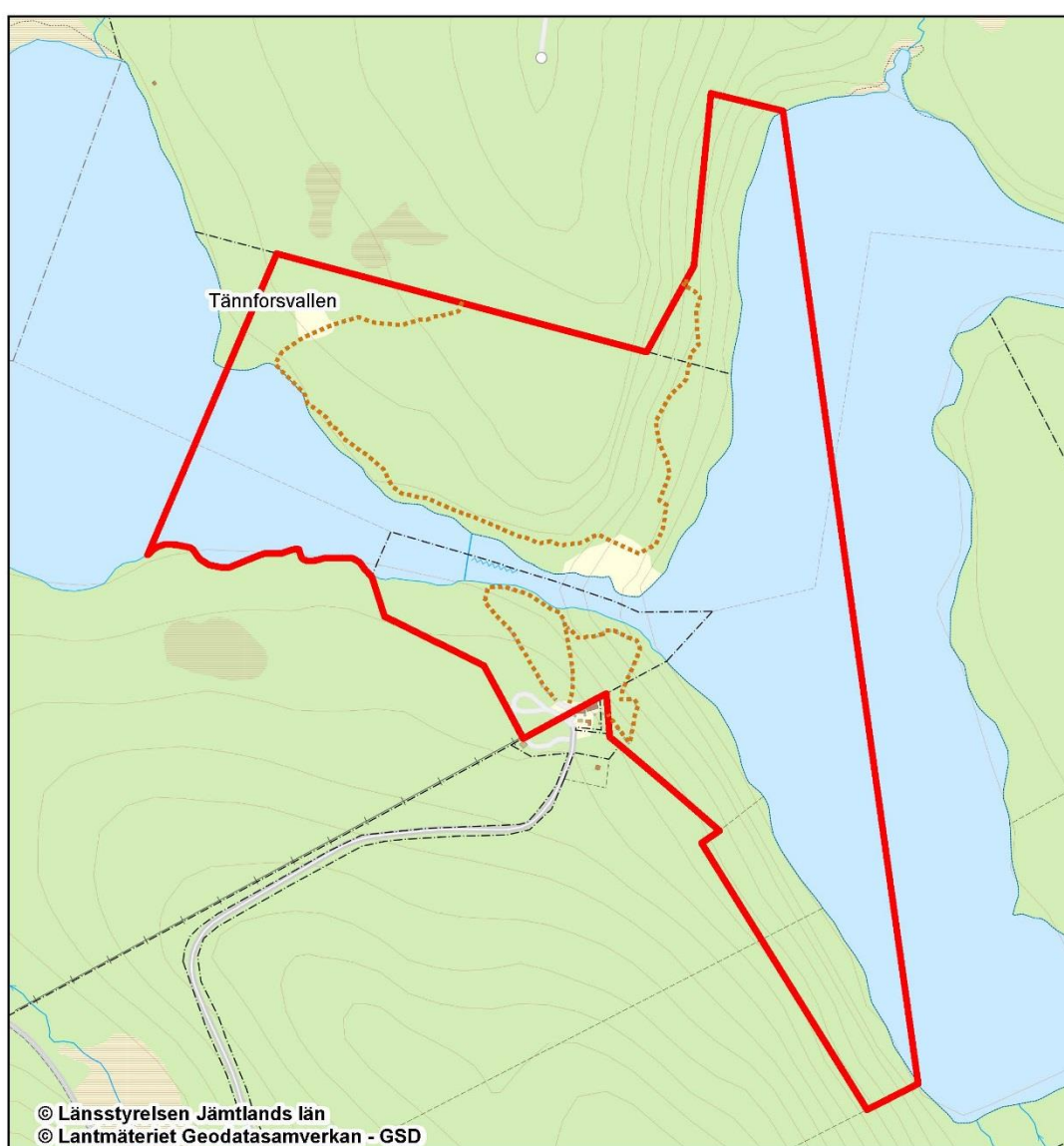




Länstyrelsen
Jämtlands län

Dnr 511-7344-2018

Bilaga 1a

Tännforsens naturreservat Beslutskarta



-  Reservatsgräns
-  Stig som omfattas av föreskrift B5



Skala (A4): 1:10 000

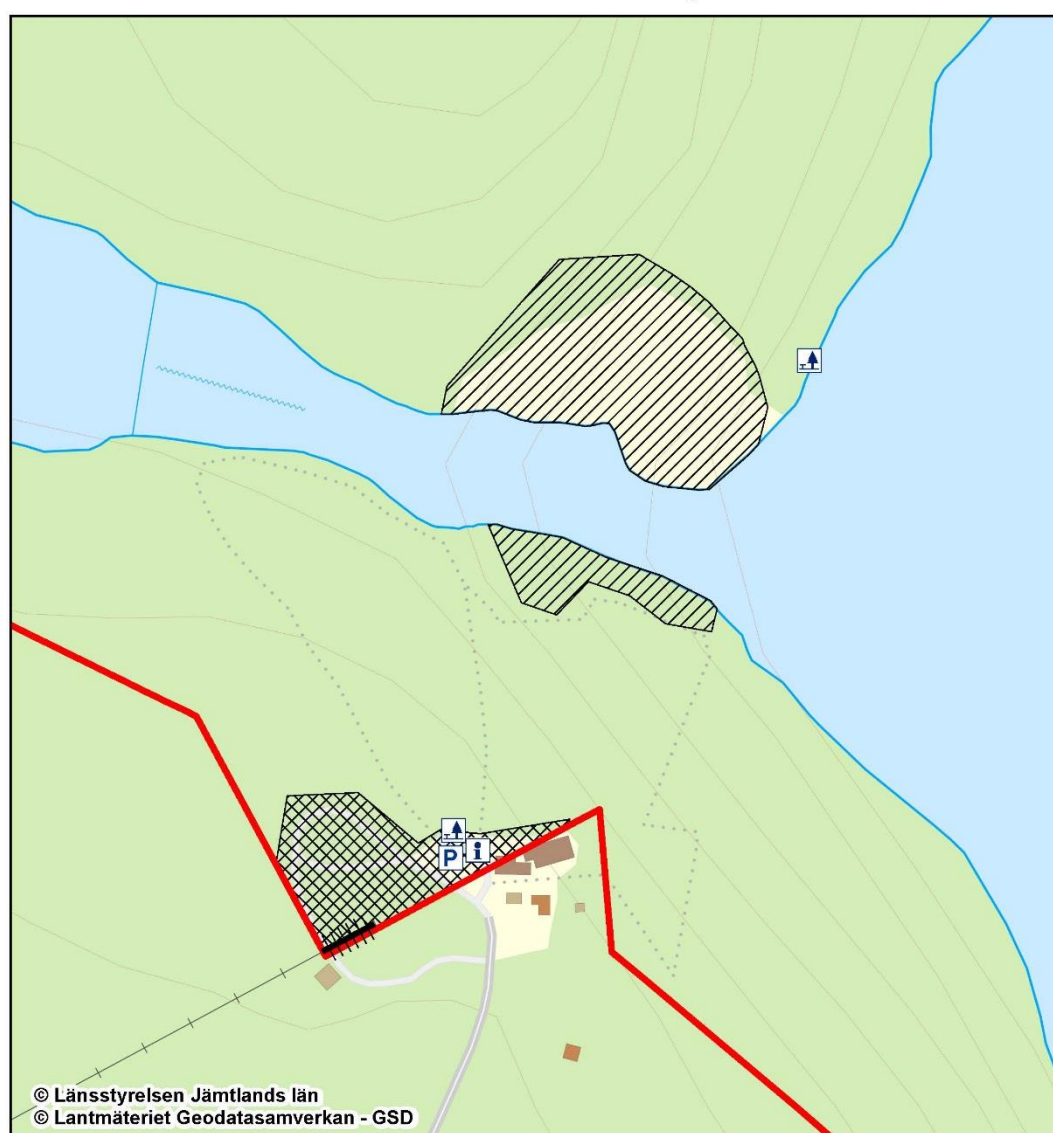


Länstyrelsen
Jämtlands län

Dnr 511-7344-2018

Bilaga 1b

Tännforsens naturreservat Beslutskarta - detaljkarta



© Länstyrelsen Jämtlands län
© Lantmäteriet Geodatasamverkan - GSD

0 100 m



Reservatsgräns	Informationstavla
Omfattas av föreskrifter B6 och C7	Parkeringsplats
Omfattas av föreskrifter B2 och B3, samt undantag f)	Rastplats
Kraftledning som omfattas av undantag h)	

Skala (A4): 1:3 000