



## Länsstyrelsen i Jämtlands läns föreskrifter om Skåarnja fågelskyddsområde i Strömsunds kommun;

**23FS 2024:6**

Utkom från trycket  
den 16 maj 2024

beslutade den 13 maj 2024  
(dnr. 8588–2023)

Med stöd av 7 kap. 12 § miljöbalken (1998:808), samt 10 § förordningen (1998:1252) om områdesskydd enligt miljöbalken m.m. beslutar Länsstyrelsen att följande föreskrifter ska gälla för skydd av fåglar och fåglars häckning på delar av fastigheterna Blåsjöfjäll 1:1 och Orrnäsfjäll 1:1 i Strömsunds kommun som markerats i karta.

### Föreskrifter enligt 7 kap. 12 § miljöbalken om inskränkningar i rätten att använda mark- och vattenområden

Inom området råder förbud att under perioden 10 juni till och med 10 juli:

1. Färdas eller uppehålla sig med undantag av
  - a) vägbanan (länsväg Z 824), samt iordningställda parkerings och informationsplatser invid väg
  - b) markerad led från länsväg Z 824 längs Jetnemsälven till norska gränsen, markerad i karta, bilaga 2,
  - c) markerad led från länsväg Z 824 till Skåarnja, markerad i karta bilaga 2,
  - d) markerad led från länsväg Z 824 till sjön Raavrejaevrie och i karta, bilaga 2. Innehavare av giltigt fiskekort får nyttja leden i samband med fiske under upplåtelsestid som sammanfaller med beträdnadsförbudet. Vidare får innehavare av giltigt fiskekort beträda isen. Vid isfritt vatten får fiskekortsinnehavaren beträda stranden men inte vika mer än 50 meter från vattenlinjen.

### Undantag från föreskrifterna

Föreskrifterna ovan ska inom andra lagar och förordningar inte utgöra något hinder för:

- a) statlig tjänsteman i tjänsteutövning och inte heller personal som på Länsstyrelsens uppdrag övervakar eller inventerar i området.
- b) att bedriva renskötsel i enlighet med rennäringslagen (1971:437), framföra motordrivet fordon vid renskötsel enligt undantag i terrängkörningsförord-

ningen (1978:594) eller vid skydds jakt på rovdjur enligt jaktförordningen (1987:905).

- c) Förvaltaren eller den förvaltaren uppdrar åt att bedriva skydds jakt efter myndighetsbeslut med stöd av jaktförordningen.
- d) väghållare att beträda hela vägområdet av länsväg Z 824 som ligger inom förbudsområdet i samband med drift och underhåll av vägen.
- e) Länsstyrelsen att ge tillstånd för fågelinventeringar eller annan liknande undersökning.
- f) Länsstyrelsen att ge företag och organisationer tillstånd för färdledarledda friluftaktiviteter.

Länsstyrelsen Jämtland ska vara naturvårdsförvaltare av fågelskyddsområdet avseende information, skyltning och uppföljning av djurlivet.

---

Dessa föreskrifter träder i kraft den 13 maj 2024. Beslutet gäller till och med den 10 juli 2029

På Länsstyrelsens vägnar

Marita Ljung

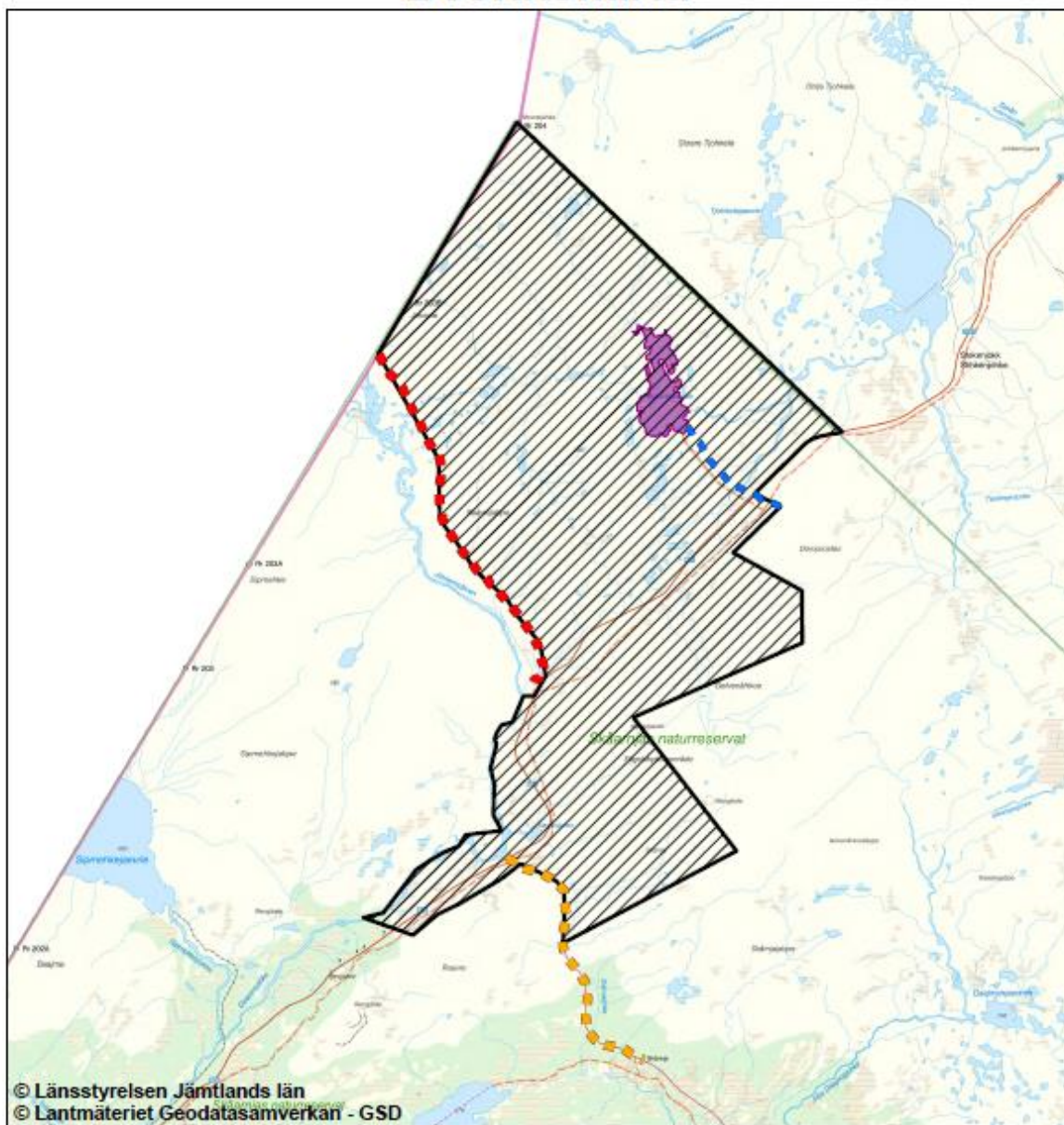
Irene Hjort








Länsstyrelsen  
Jämtlands län

Dnr: 511-8588-2023

## Fågelskyddsområde Skåarnja Beslutskarta



© Länsstyrelsen Jämtlands län  
© Lantmäteriet Geodatasamverkan - GSD

-  Föreskriftsområde, beträdnadsförbud 10 juni - 10 juli
-  Led längs Jettensälven, omfattas av föreskrift b)
-  Led mot Skåarnja, omfattas av föreskrift c)
-  Led till Raavrenjaevrie, omfattas av föreskrift d)
-  Sjön Raavrenjaevrie, omfattas av föreskrift d)

0 2 4 km

Skala: 1:80 000



SWEREF 99 TM