



Förlängning av interimistiska förbud mot cykling och beträdning inom vissa områden i naturreservatet Vålådalen, Åre kommun

23FS 2022:1
Utkom från trycket
den 8 april 2022

Länsstyrelsen beslutar med stöd av 7 kap. 24 § miljöbalken (1998:808) om förlängning med ett (1) år av de interimistiska förbud som meddelats i länsstyrelsens beslut med dnr 4360-2019, nämligen förbud mot att utan länsstyrelsens tillstånd cykla eller leda cykel

- inom ett område i Gröndalsdeltat som avgränsas på bifogad karta i bilaga 1a. Förbudet gäller inte leder markerade enligt karta, bilaga 1a, förutom led i dalgången söder om Issjön, där cykel måste ledas eller bäras.
- inom ett område kring Blanktjärnarna som avgränsas på bifogad karta i bilaga 1b, samt
- inom ett område i Holkendurrie som avgränsas på bifogad karta i bilaga 1c

Länsstyrelsen beslutar vidare med stöd av 7 kap. 24 § miljöbalken (1998:808) om förlängning med ett (1) år av det interimistiska förbud som meddelats i länsstyrelsens beslut med dnr 4361-2019, nämligen förbud mot att utan länsstyrelsens tillstånd beträda det område kring Östra Blanktjärnarna som avgränsas på bifogad karta (bilaga 1). Förbudet gäller inte stig och utsiktsplats som markeras på karta, bilaga 1.

Renskötselåtgärder omfattas inte av beträdnadsförbudet. Detsamma gäller åtgärder som behövs för att tillgodose syftet med naturreservatet, utförda av reservatsförvaltaren eller av förvaltaren utsedd uppdragstagare.

Förlängningen innebär att både cykelförbuden och beträdnadsförbudet gäller året runt till och med 2 juni 2023. Beslutet om förlängning av förbuden gäller omedelbart och även om det överklagas.

beslutat den 04 04 2022 (dnr 1678-2022).

MARITA LJUNG
Beslutande

PONTUS WALLÉN
Föredragande

Dessa föreskrifter träder i kraft den 04 04 2022 (Beslutsdatum)

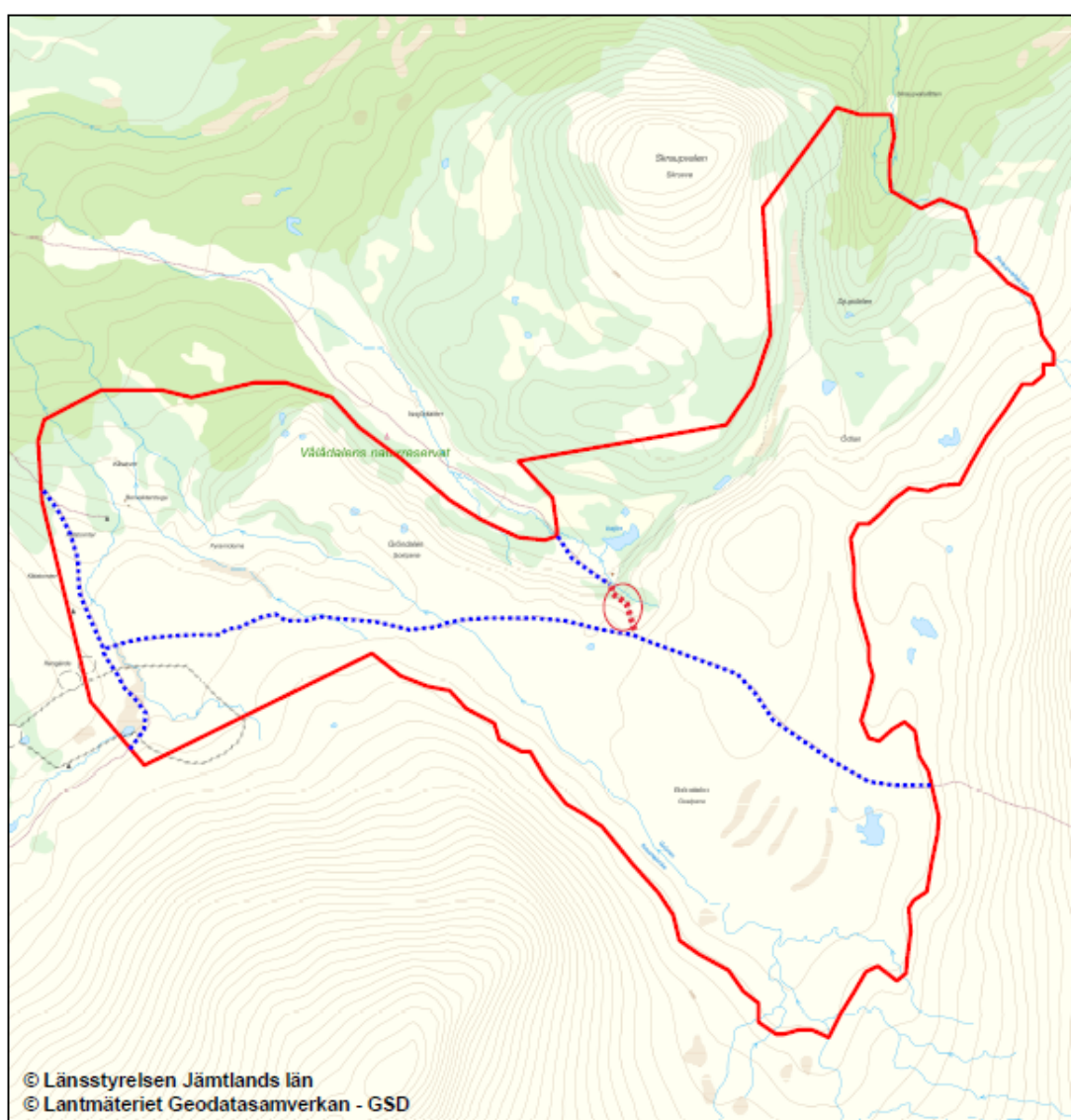



Länsstyrelsen
Jämtlands län

Dnr: 511-4360-2019

Bilaga 1a

Beslutskarta Gröndalsdeltat, interimistiskt cykelförbud



 område med Interimistiskt cykelförbud,
utom på blåmarkerad sommarled
Längs rödstreckad led måste cykel ledas eller
bäras

0 500 m



Skala 1:24 000






Länsstyrelsen
Jämtlands län

Dnr: 511-4360-2019

Bilaga 1b

Beslutskarta Blanktjärnsområdet, interimistiskt cykelförbud



 område med interimistiskt cykelförbud

0 500 m 1 km

Skala 1:25 000

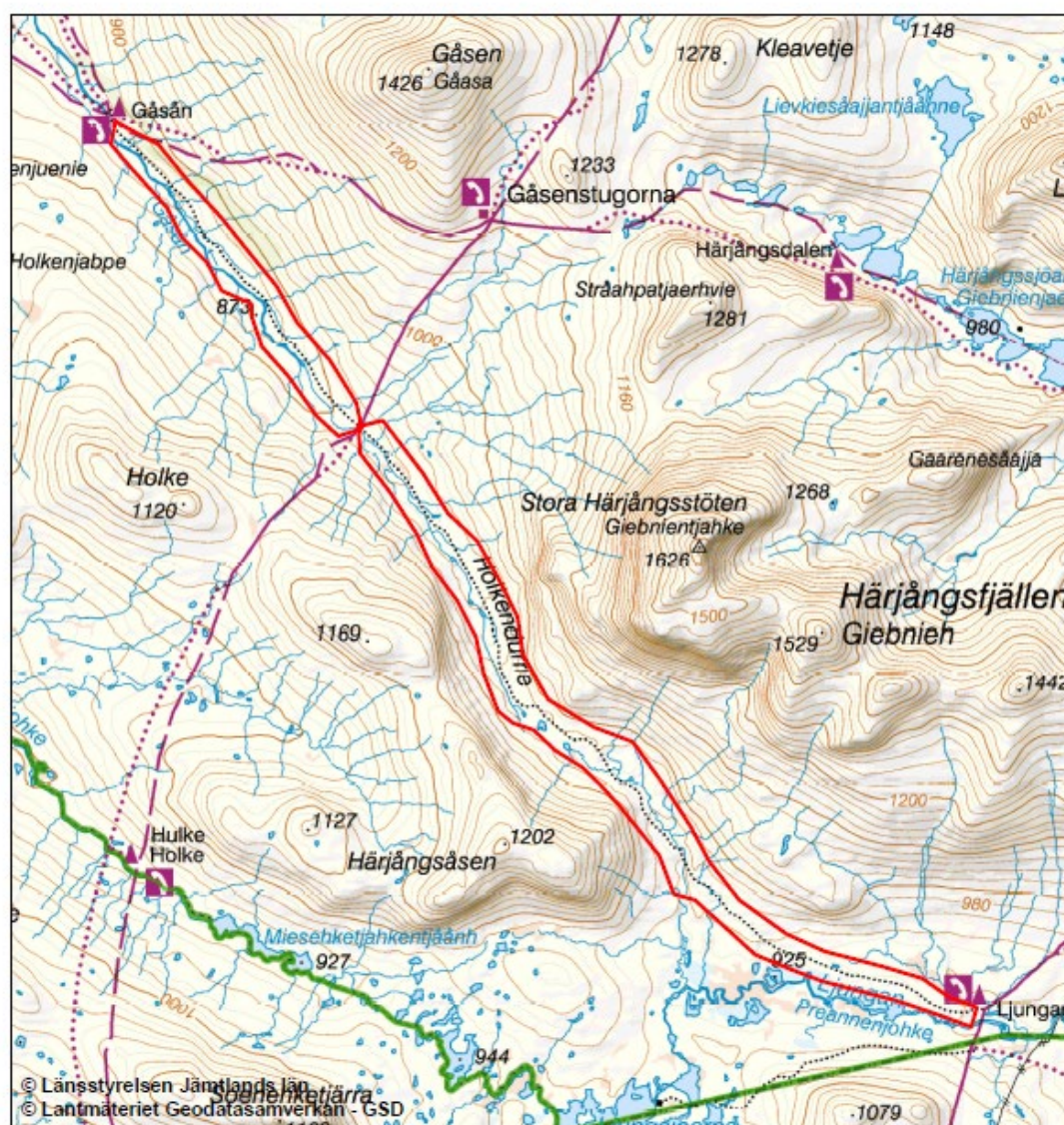





Dnr: 511-4360-2019

Bilaga 1c

Beslutskarta Holkendurrie, interimistiskt cykelförbud



 område med interimistiskt
cykelförbud

Skala 1:60 000

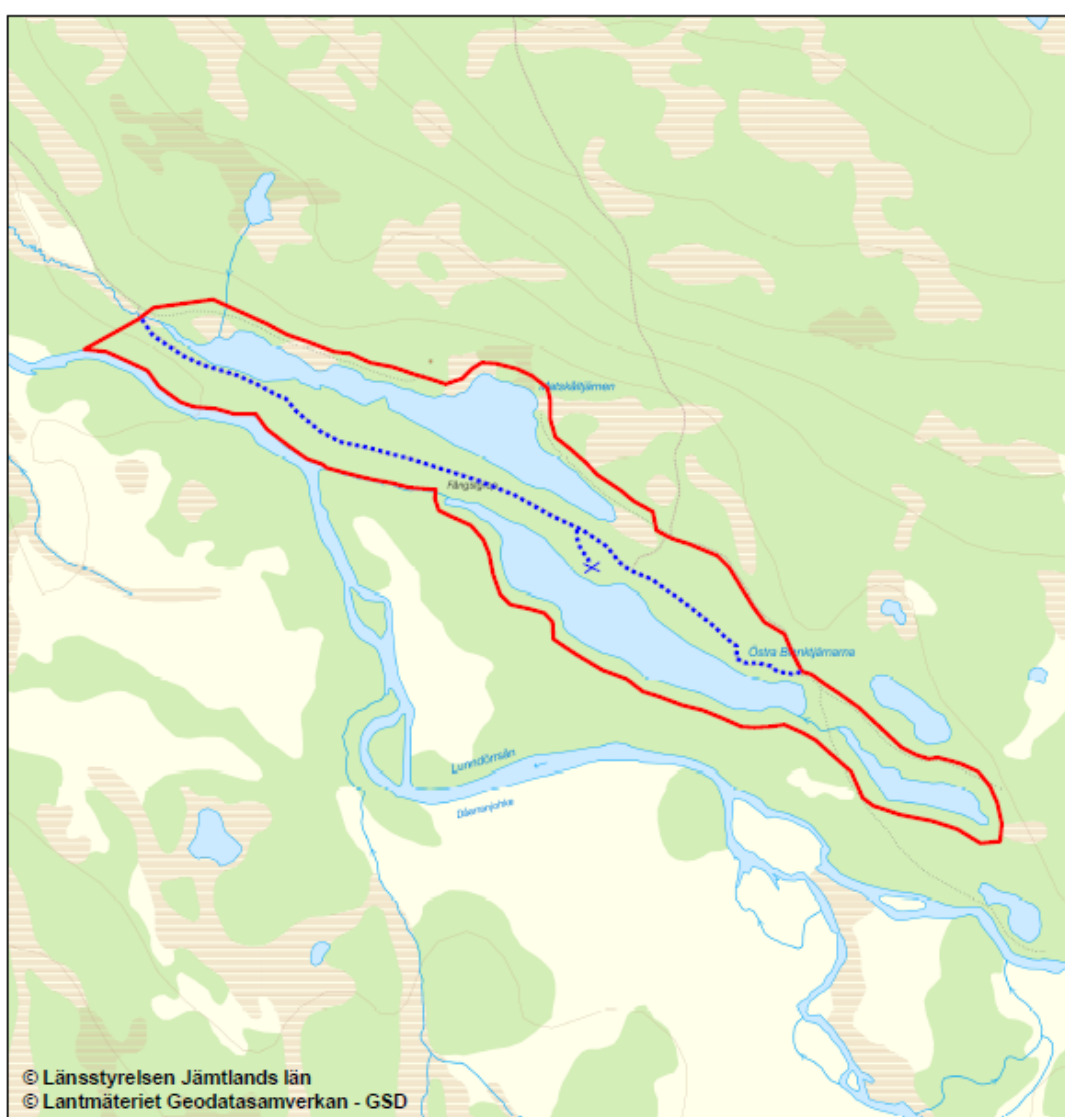


Länsstyrelsen
Jämtlands län

Dnr: 511-4361-2019

Bilaga 1

Interimistiskt beträdnadsförbud Beslutskarta



- område med beträdnadsförbud, förutom på markerad stig och utkikspåsar
- markerad stig och utkikspåsar

0 500 m

Skala 1:10 000

