



14FS 2023:32

Utkom från trycket
den 28 mars 2023

Sammanställning över allmänna vägar och andra viktigare vägar i Västra Götalands län 2023;

beslutad den 27 mars 2023.
(258-52994-2022)

Länsstyrelsen ska enligt 13 kap. 1 § trafikförordningen (1998:1276) varje år upprätta en sammanställning över allmänna vägar och andra viktigare vägar i länet.

I denna sammanställning redovisas följande:

1. I. Allmänna föreskrifter och upplysningar, sidan 2.
2. II. Förteckning över riksvägar och länsvägar med bärighetsklasser samt vissa lokala trafikföreskrifter, sidan 6.
3. III. Förteckning över kommunala gator och vägar som är upplåtna för bärighetsklass 1, sidan 127.
4. IV. Lämpliga leder och gällande inskränkningar för tunga lastbilar och andra större fordon inom vissa tätorter, sidan 150.
5. Bilaga A. Tabell: Högsta tillåtna bruttovikter vid bärighetsklass 1 (BK1), sidan 183.
6. Bilaga B. Tabell: Högsta tillåtna bruttovikter vid bärighetsklass 2 (BK2), sidan 185.
7. Bilaga C. Tabell: Högsta tillåtna bruttovikter vid bärighetsklass 3 (BK3), sidan 187.
8. Bilaga D. Tabell: Högsta tillåtna bruttovikter vid bärighetsklass 4 (BK4), sidan 189.

Denna sammanställning gäller från och med den 1 april 2023 och ersätter Sammanställning (14FS 2022:15) över allmänna vägar och vissa lokala trafikföreskrifter i Västra Götalands län 2022.

I. Allmänna föreskrifter och upplysningar

4 kap. 11 § trafikförordning (1998:1276)

Vägar som inte är enskilda delas in i fyra bärighetsklasser. Om inte annat har föreskrivits tillhör en allmän väg bärighetsklass 1 (BK1) och övriga vägar som inte är enskilda bärighetsklass 2 (BK2). Föreskrifter om att en allmän väg eller del av en sådan väg ska tillhöra bärighetsklass 2, 3 eller 4 meddelas av Trafikverket eller, om kommunen är väghållare, av kommunen. Föreskrifter om att någon annan väg som inte är enskild eller en del av en sådan väg ska tillhöra bärighetsklass 1, 3 eller 4 meddelas av kommunen.

Trafikverket får meddela föreskrifter om att förändret av fordon eller fordonståg på väg med bärighetsklass 4 ska vara förenade med villkor.

4 kap. 12 § trafikförordning (1998:1276)

På vägar som inte är enskilda får motordrivna fordon eller därtill kopplade fordon föras endast om de värden för respektive bärighetsklass som anges nedan inte överskrids.

	Bk1	Bk 2	Bk3	Bk4
1. Axeltryck				
a. Axel som inte är drivande	10 t	10 t	8 t	10 t
b. Drivande axel	11,5 t	10 t	8 t	11,5 t
2. Boggitryck				
a. Avståndet mellan axlarna är mindre än 1,0 meter	11,5 t	11,5t	11,5 t	11,5 t
b. Avståndet mellan axlarna är 1,0 meter eller större men inte 1,3 meter	16 t	16 t	12 t	16 t
c. Avståndet mellan axlarna är 1,3 meter eller större men inte 1,8 meter	18 t	16 t	12 t	18 t
d. Avståndet mellan axlarna är 1,3 meter eller större men inte 1,8 meter och drivaxeln är försedd med dubbelmonterade hjul och luftfjädring eller likvärdig fjädring, eller varje drivaxel är försedd med dubbelmonterade hjul och vikten överstiger inte 9,5 ton på någon av axlarna	19 t	16 t	12 t	19 t
e. Avståndet mellan axlarna är 1,8 meter eller större	20 t	16 t	12 t	20 t
3. Trippelaxeltryck				
a. Avståndet mellan de yttre axlarna är mindre än 2,6 meter	21 t	20 t	13 t	21 t
b. Avståndet mellan de yttre axlarna är 2,6 meter eller större	24 t	22 t	13 t	24 t
4. Bruttovikt av fordon och fordonståg				
a. Fordon på hjul		Bil.A	Bil.B	Bil.C Bil.D
b. Fordon på band		24 t	18 t	18 t 24 t
c. Fordon på medar		18 t	18 t	18 t 18 t

Transportstyrelsen får meddela föreskrifter om att fordon eller fordonståg får föras trots att de värden som anges i första stycket överskrids. Föreskrifterna ska vara förenade med sådana villkor i fråga om förändret och fordonets konstruktion och utrustning att trafiksäkerheten inte äventyras. Föreskrifterna får begränsas till en viss väg eller ett visst vägnät. Förordning (2012:535).

4 kap. 13 § trafikförordning (1998:1276)

På vägar som inte är enskilda får fordonståg föras endast om de värden som anges nedan för avståndet mellan den första axeln på ett tillkopplat fordon och den sista axeln på fordonet som det är kopplat till inte underskrids.

	Bk1	Bk2	Bk3	Bk4
5. Axelavstånd mellan olika fordon i fordonståg				
Om den sammanlagda bruttovikten av fordonen i ett fordonståg överstiger 16 ton, får avståndet mellan den sista axeln på ett av fordonen och den första axeln på ett tillkopplat fordon inte understiga				
a. båda axlarna är enkelaxlar	3 m	3 m	3 m	3 m
b. den ena axeln är en enkelaxel och den andra ingår i en boggi eller trippelaxel	3 m	4 m	4 m	3 m
c. axlarna ingår i var sin boggi	4 m	4 m	4 m	4 m
d. den ena axeln ingår i en boggi och den andra i en trippelaxel eller båda i en trippelaxel	5 m	--	--	4 m

Ett fordonståg får dock föras på sådan väg som avses i första stycket om vikten för varje möjlig kombination av axlar inom fordonståget understiger högsta tillåtna bruttovikt för motsvarande avstånd mellan första och sista axeln enligt bilaga A-D till denna förordning. Vid jämförelse med bilaga 1 får de värden som anges för släpvagnar även tillämpas för de fall där dragfordonet ingår i jämförelsen.

Transportstyrelsen får föreskriva att fordonståg får föras trots att de värden som anges i första och andra styckena underskrids. Föreskrifterna ska vara förenade med sådana villkor att trafiksäkerheten inte äventyras.

4 kap. 14 § trafikförordning (1998:1276)

Fordon eller fordonståg som huvudsakligen används i internationell trafik får föras på vägar med bärighetsklass 1 och 4 även om de bruttovikter som anges i 12 § första stycket 4 och bilaga 1 eller 4 överskrids eller de avstånd som anges i 13 § underskrids. Undantaget gäller endast om följande bruttovikter och längdmått inte överskrids:

1. 26 ton för treaxligt motorfordon
2. 38 ton för fyraxligt fordonståg
3. 40 ton för fem- eller sexaxligt fordonståg
4. 44 ton för treaxligt motorfordon med två- eller treaxlig påhängsvagn vid transport av 40 fots ISO-container
5. 16,5 meter för bil med påhängsvagn

6. 18,35 meter för bil med släpvagn

Till vilken belastningsklass de inte enskilda vägarna är hänfödda framgår av förteckning II och III och även av karta över länet som hjälpmedel, bilaga E, på vilken de olika belastningsklasserna markerats med färger.

Ytterligare information om vilka bärighetsklasser som gäller kan lämnas av Trafikverket.

Tillfälliga ändringar av tillåten belastning

Trafikverket kan med stöd av 10 kap. 14 § första stycket 2 och c trafikförordningen (1998:1276) till följd av bl.a. tjällossning begränsa tillåten belastningen eller tillfälligt stänga av en väg för viss trafik. Sådan inskränkning tillkännages med vägmärken.

Från förbud enligt ovan kan undantag göras.

För upplysningar om framkomlighet och bärighet kontakta Trafikverket, telefon 0771-921 921 eller gå in på Trafikverkets hemsida www.trafikverket.se.

Färjetrafik

Färjning sker enligt fastställd turlista, vissa turer endast på anfordran av trafikant.

Vid storm, sjögång, ishinder eller av annan orsak kan av trafiksäkerhetsskäl, efter tjänstgörande färjebefälhavares bedömning färjetur inställas eller inskränkas i fråga om last, antal fordon eller antal passagerare.

Fordonshöjd

Vägport eller annat hinder med begränsad fri höjd under 4,5 m redovisas under II eller IV. Sådan inskränkning tillkännages med vägmärken. Begränsad fri höjd över 4,5 m redovisas ej och utmärks ej med vägmärke.

Förbifart

Är förbifart anvisad genom vägmärken anges detta under II eller IV. Förbifart är upplåten för åtminstone samma axel/boggitryck och bruttovikt som gäller för den genomgående vägen.

Farligt gods

Länsstyrelsen har i samråd med berörda myndigheter utarbetat rekommenderade färdvägar för transport av farligt gods på vägar inom Västra Götalands län. Primära transportvägar avser ett lämpligt huvudvägnät för genomfartstrafik och bör användas så långt det är möjligt. Sekundära transportvägar är avsedda för lokala transporter till och från de primära transportvägarna och bör inte användas för genomfartstrafik.

Rekommenderade vägar för transporter med farligt gods framgår av Trafikverkets Väginformationskarta. Väginformationskartan finns att beställas via Trafikverkets webbutik <https://trafikverket.ineko.se/se/>.

Information om rekommenderade vägar för transport av farligt gods finns även på Trafikverkets webbplats, "NVDB" - Nationell vägdatabas, <https://nvdb2012.trafikverket.se/>.

Det är alltid de tryckta väginformationskartorna som gäller.

Denna publikation innehåller även en sammanställning över de lokala trafikföreskrifter som rör transporter med farligt gods.

Övrigt

I denna sammanställning har endast medtagits sådana föreskrifter och upplysningar som trafikanterna bedömts ha särskilt intresse av att känna till vid planläggningen av främst godstransporter på viktigare gator och vägar.

I fråga om **enskild väg** ankommer det på vägens ägare att avgöra, om trafik med motordrivna fordon eller visst eller vissa slag av sådana fordon får äga rum.

II. Förteckning över riksvägar och länsvägar med bärighetsklasser samt vissa lokala trafikföreskrifter

(För allmänna vägar och vägdelar markerade med fet text är kommunen väghållare)

BK4 vägdelar som inte föreskrivits några särskilda villkor utöver det som framgår i trafikförordningen har markerats med asterisk (*). För övriga BK4 vägdelar gäller särskilda villkor som framgår av Trafikverkets föreskrifter om bärighetsklasser i Västra Götalands län.

	Bk1	Bk2	Bk3	Bk4
Väg E6 Hallands länsgräns vid Sandsjöbacka – Lindomemotet (503) – Kålleredsmotet (509, 513) – Torrekullamotet (509, 513) – Åbromotet södra (E6.20)				X*
Åbromotet södra (E6.20) – Åbromotet norra (E6.20)	X			
Åbromotet norra (E6.20) – Kodemotet (621)				X*
Kodemotet (621) – Jörlandamotet (634) – Stora Högamotet (160, 645, 650) – Stenungsundsmotet (170, 649) – Lyckornamotet (167, 671, 680) – Ljungskilmotet (675) – Lerbomotet (678) – Södra Torpmotet (44, 786) – Norra Torpmotet (161, 832) – Hogstorpsmotet (807) – Saltkällemotet (787) – Munkedalsmotet (813) – Håbymotet (832) – Gläborgsmotet (162, 832) – Dinglemotet (174) – Grindmotet (163, 908) – Rabbalshedemotet (911, 920) – Tanumsmotet (163, 914) – Rylandsmotet (163, 920) – Knämmotet (977) – Lurmotet (974) – Sältenmotet (990) – Skeemotet (990, 1027) – Strömstadsmotet (164) – Blomsholmsmotet (176, 988) – Hogdalsmotet (1040) – Nordbymotet (1040) – riksgränsen vid Svinesund.	X			
(Gemensam sträckning med väg E 20 delen Hallands länsgräns – Olskroksmotet)				
Motorväg: Hallands länsgräns – riksvägen vid Svinesund				
(Gemensam sträckning med väg 163 mellan Tanums- och Rylandsmotet)				
Lokal trafikföreskrift: Tingstadstunneln, se kap IV				
Genomfart Göteborg: Kungsbackaleden, Kungälvsleden				

		Bk1	Bk2	Bk3	Bk4
E6.20	Åbromotet (E6 E20) – Åbyvägen– Fässbergsmotet – Sisjömotet – Järnbrottsmotet (158) – Frölundamotet – Tynneredsmotet – Fiskebäcksmotet – Hagenmotet – Gnistängsmotet – Kungsstensmotet – Rödastensmotet (E45.01) – Älvsborgsbron – Ivarsbergsmotet – Bräckemotet (E6.21) - Vädermotet (155) – E6.22 – Lexby (565) – Holm (579) – Säve (570) – Kärre (E6, 574, 574.01) – Angeredsbron – Agnesbergsmotet (E45). Genomfart: Söderleden, Västerleden, Hisingeleden, Norrleden, Angeredsleden				X*
E6.21	Bräckemotet (E6.20) – Ånäsmotet (E20) Motorväg: Ånäsmotet – Inlandsgatan Genomfart: Lundbyleden				X*
E6.22	Ytterhamnsmotet (155) – E6.20				X*
E20	Hallands länsgräns vid Sandsjöbacka – Lindomemotet (503) – Kålleredsmotet (509, 513) – Torrekullamotet (509, 513) – Åbromotet södra (E6.20)				X*
	Åbromotet södra (E6.20) – Åbromotet norra (E6.20)	X			
	Åbromotet norra (E6.20) – Lackarebäcksmotet – Kallebäcksmotet (27, 40) – Örgrytemotet – Ullevimotet – Olskroksmotet (E6)				X*
	Olskroksmotet (E6) – Ånäsmotet (E6.21)	X			
	Ånäsmotet (E6.21) - Munkebäcksmotet – Torpamotet – Fräntorpsmotet – Partillemotet (549, 551, 555) – Skulltorpsmotet (556) – Jonseredsmotet (553, 556, 1940) – Hulanmotet (1940) – Kastenhovsmotet (523) – Flodamotet – Nääsmotet (1747) – Tollerredsmotet (1747) – Högelidsmotet – Ingaredsmotet (1751, 1956) – Hästerydsmotet (1750) – Bodarnamotet (1750, 1750.01, 1956) – Alingsås (180) – Bälingemotet (1900) – Tpl Hjultorp (42, 1900)				X*
	Tpl Vårgårda (42, 1907) – Tpl Fagrabo (181, 2504) – Bragnums gård (186) – Tpl Vara (187) – Tpl Åsen (47) – Tpl Jung (2623) – Tpl Munkatorp (184) – Tpl Glasbacken (2680) – Tpl Vilan (E20.1, 49) – Årjäng (2755) – Tpl Kinnekulle (44) – Jättadansen (2755) – Tpl Haggården (E20.2, 26) – Tpl Ullervad (E20.3, 201) –	X			

		Bk1	Bk2	Bk3	Bk4
	Trafikplats Brodderud (E20.4, 202) – Sandhaga (2974) – Ingarud (2959) – Berg (2979) – Hasslerör (2968) – Hassle (26)				
	Hassle (26) - Vallby (2970) - Lyrestads kyrka västra (2990) - Lyrestads kyrka östra (2972) - Lyrestad (2990.02) - Backa västra (3044) - Backa östra (2993) – Fagerlid (2994) - Hova (200) - Trafikplats Hova (200, 3001) - Örebro läns gräns vid Hansatorp				X
	(Gemensam sträckning med väg E6 delen Hallands länsgräns – Olskroksmotet samt med väg 42 delen Trafikplats Hjultorp – Trafikplats Vårgårda)				
	Motorväg: Hallands länsgräns – gräns tätbebyggt område Alingsås				
	Sandbergsvägen – Trafikplats Hjultorp				
	Ledsjö – Brännebrona				
	Genomfart Göteborg: Kungsbackaleden, Alingsåsleden				
E20.02	Tpl Haggården – Hindsberg rondellen	X			
E20.03	Rastplats Sandbäcken (201) – Mariestads centrum	X			
E20.04	Tpl Brodderud – Mariestads centrum	X			
26	Jönköpings länsgräns vid Nydala – Sunktakstan (193) – Borgunda (46) – Trafikplats Grevagården (2885) – Trafikplats Loringa (2883) – Trafikplats Skultorp (2886) – Trafikplats Skövde södra (49) – Segerstorps rondellen – Trafikplats Mariesjö (49) – Trafikplats Hasslum – Stallsiken rondellen – Trafikplats Kultomten – Horsås rondellen (200) – Karstorps - rondellen – Trafikplats Haggården (E20) – Hassle (E20)	X			
	Hassle (E20) – Hasslerör (2980, 2980) – Fåleberg (2984) – Sjötorp (2983, 2989, 2983) – Kullerud (2987) – Värmlands länsgräns.				X

		Bk1	Bk2	Bk3	Bk4
	<p>Annelundsmotet (41, 42 – Hultamotet – Brämhultsmotet – Kyllaredsmotet (1704) – Dalsjöforsmotet (1701) – Rångedalamotet (1704) – Hökerumsmotet (1829) – Ulricehamnsmotet (46) – Hössnamotet (1704, 1721) – Holmarp (1736) – Gullered (1735) – Kullen (1721, 1740) – Strängsered (1740.01, 1879) – Jönköpings länsgräns vid Djupedal</p> <p>(Gemensam sträckning med väg 27 delen Kallebäcksmotet – Viaredsmotet.)</p> <p>Motorväg: Kallebäcksmotet – Hössnamotet</p> <p>Genomfart Borås: Östvästleden</p> <p>Genomfart Göteborg: Boråsleden</p>				X
40.01	Tpl Svensholm (46, 1704) – Ulricehamn (157, 157.01, 1719)	X			
41	<p>Hallands länsgräns vid Jonsö – Horred (1596, 1506, 1505) – Sundholmen (1519) - Björketorp (1602, 1517) – Berghem (1522, 1607) - tpl Skene (156) – tpl Hede – tpl Kinna (1607) – Stommen (1634) – Furesjö (1651) – Ramslätt (1634) – Kinnarumma (1657) – trafikplats Kinnarumma (1657) – Fagerhult (1620) – Kråkered södra (27)</p> <p>Kråkered södra (27) – Kråkered norra (27) – Hedvigsborg (1700) – Annelundsmotet (40, 42)</p> <p>Genomfart Borås: Söderleden</p>	X			X

	Bk1	Bk2	Bk3	Bk4
42	X			
Annelundsmotet (40, 41) – Norrby Långgata (180, 1757) – Fristadsvägens södra anslutning – Nordskogen cirkulationsplats				
Nordskogen cirkulationsplats - Frufällan (1729) – Sparsör (1771, 1800, 1771) – Sölebo (1803) – Fristads skola (1766) – Fristad (183, 1801) – Fristads hed (1794) – Vänga (1772) – Tämta (1790, 1791) – Ljurhalla (1765) – Stenatorp (1782, 182) – Algutstorp (1891) – Algutstorp kyrka (1906) - Hjultorp (1909) - trafikplats Hjultorp (E20, 1900)				X
Trafikplats Hjultorp (E20, 1900) – Sollebrunn (190)	X			
Sollebrunn (190) – Boryd (2001) – Koberg (2040, 2011) – Väne Åsaka (2537, 2019) – Brunnered (2020) – Mulltorp (44, 47) – trafikplats Hullsjön (2005) – Stallbacka (44)				X
(Gemensam sträckning med väg E20 delen trafikplats Hjultorp – trafikplats Vårgårda samt med väg 44, 47 delen Mulltorp – trafikplats Stallbacka)				
Genomfart: Arlagatan, Kungsgatan, Norrby Långgata, Skaraborgsvägen, Nordskogsleden.				

	Bk1	Bk2	Bk3	Bk4	
44	Södra Torp motet (E6, 786) – Herrestad (832) – Kärragård (701) – Brattåsmotet (701) – Fjällvägsmotet (668, 2069) – Kurödsmotet (172, 688) – Ramserödsmotet (697) – Råsserödsmotet (678) – trafikplats Väne-Ryr (697, 2029) – trafikplats Grunnebo (697.01) – trafikplats Båberg (E45, 2028) – trafikplats Skogsbo (2026) – trafikplats Överby – trafikplats Stallbacka (E45, 2015) – trafikplats Hullsjön (2005) – Mulltorp (42) – Börsle (2020) – Håsten (2044) – Gålstad (2050) – Baggården (47) – Ågården (2562) – Skattegården (2559) – Guldsmedstomten (2561) – Rudberga (2560) – Särestad (2564) – Stora Boberg (2585) – Håle Tängs kyrka (2584) – Stommen (2555) – Markusgården (2587) – Täng skola (2587) – Häljestena (2566) – Lavad (2595) – Botorp (2588)				X
	Botorp (2588) – Nyhagen (2567) – Gillstads kyrka (2570) – Gillstad (2586.01, 2586) – Mellby (2636) – Höglunda (2573, 2599) – Björksäter (2577) – Ågården (187, 2569) – Ågårdsrondellen (2578, 44.03) – Ljunghedsrondellen (2602) – Margretelundsgatan (2634) – Skararondellen (44.04, 184) – Alebäcksrondellen (49) – Källbyrondellen (2706, Vänernvägen) – Eolsborg (2714) – Källby kyrka (2707) – Kungetomten–(2717) – Källängen (2701) – Lilla Gategården (2718) – Skälvums kyrka (2711) – Silboholm (2721) – Kinnekullevägen (2733) – Backgården (2727) – Götene (2755) – trafikplats Kinnekulle (E20).	X			
	(Gemensam sträckning med väg E45 delen trafikplats Båberg – trafikplats Stallbacka samt med väg 42, 47 delen trafikplats Stallbacka – Mulltorp och med väg 47 delen Mulltorp – Baggården.)				
	Motorväg: Kärragård (701) – Ramserödsmotet Råsserödsmotet – trafikplats Grunnebo				
	Motortrafikled: Ramserödsmotet – Råsserödsmotet Trafikplats Grunnebo– trafikplats Stallbacka				
44.03	Ågårdsrondellen (44) – Mellbygatan – Esplanaden (2558)	X			
44.04	Skararondellen (44, 184) – Wennerbergsvägen (44.5)	X			
44.05	Kartåsen N (44) – Wennerbergsvägen – Margretelundsgatan (2634) – Hamngatan (2602) – Esplanaden (44.3, 2558)	X			

	Bk 1	Bk 2	Bk 3	Bk4
E45 Masthuggskajen – Fiskhamnsmotet (E45.01)	X			
Fiskhamnsmotet (E45.01) – Järntorgsmotet – Lilla Bommenmotet – Gullbergsmotet (E6) – Marieholmshotet (E6.21) – Lärjemotet (190) – Agnesbergsmotet (E6.20) – Södra Surtemotet (1960) – Norra Surtemotet (1960, 1960.11) – Bohusmotet (587, 1960) – Stora Vikenmotet (1960, 1960.12) - Södra Nödinge (1960) – Nödingemotet (1960, 1960.13, 1967) – Nolmotet (1960, 1960.14) – Alaforsmotet (1960, 1960.15) – Södra Älvängenmotet (1960, 1960.16) – Norra Älvängenmotet (1960, 1960.17) – Södra Skepplandamotet (1960, 1978) – Norra Skepplandamotet (1979, 2002) – Alvhem (2002) – Lödösemotet (1996)				X
Lödösemotet (1996) – Glässnäs (2002) – Södra Lilla Edetmotet (2003, 2022) – Norra Lilla Edetmotet (167, 2014) – Torpabron Södra (2014) – Torpabron Norra (2014) – Sjuntorpsmotet (2013) – Hörlycke (2012, 2013) – Alingsåker (2048) – Trollhättan (2028, 2020) – trafikplats Stallbacka (42, 44, 47, 2015)	X			
Trafikplats Stallbacka (42, 44, 47, 2015) – trafikplats Överby – trafikplats Skogsbo (2026) – trafikplats Bäberg (44, 2028) – trafikplats Möjered – trafikplats Götered (2056) – Kristinelund (2060) – trafikplats Vänersborg (2050) – Liden (2064) – Kleverud (2149) – Gömman (2059, 2150) – Dykälla (2059, 173) – Berg (2150) - Frändefors (2152, 2126) – Salbo (2153) – Brålanda (2129) – Tån (2133) – Brålanda kyrka (2156) – Vena (2159) – Bergarud (2137, 2162) – Erikstad (2163, 2140) – Svecklingebyn (2141) – Kambol (2142, 2172) – Mellerud (2149, 166) – Vässby (2178) – Solberg (2221)				X
Solberg (2221) – Svärdsviken (2222) – Köpmannebro (2223, 2223.01) – Tjärkil (2226) – Vassviken (2227) – Ånimskog (2228) – Krusebol (2230.01, 2230) – Sannerud (2227) – Torpane (2233) – Tösse kyrka (2236, 2244, 2244.01) – Nygård (2246) – Åmål (164)	X			
Åmål (164) – Kasenberg (2257) – Stora Berga (2258) – Värmlands länsgräns vid Avelsäter				X
(Gemensam sträckning med väg 2014 delen Torpabron Södra – Torpabron Norra)				

		Bk1	Bk2	Bk3	Bk4
	(Gemensam sträckning med väg 44 delen trafikplats Stallbacka – trafikplats Båberg).				
	Motortrafikled: Trafikplats Stallbacka – trafikplats Båberg				
	Motorväg: Agnesbergsmotet (E6.20) – Glässnäs (2002), Södra lilla Edetmotet (2003, 2022) – Torpabron Södra (2014), Torpabron Norra (2014) – Hörlycke (2012, 2013)				
	Genomfart Göteborg: Oscarsleden, Götaleden, Marieholmsleden, Angeredsleden, Trollhätteleden				
E45.01	Kungsstensmotet (E6.20) – Rödastensmotet (E6.20) – Jaegerdorffsmotet – Kusttorgsmotet – Fiskhamnsmotet (E45)				X
	Genomfart Göteborg: Oscarsleden				
46	Trafikplats Svensholm (40.01, 1704) – Ulricehamnsmotet södra (40)	X			
	Ulricehamnsmotet södra (40) - Ulricehamnsmotet norra (40)				X*
	Ulricehamnsmotet norra (40) – Knallen (1870) - Timmele kyrka (1905) - Timmele (182) – Timmele (1805) - Plate (1861) - Dalum (1874) - Blidsberg (1865) - Målberg (1873) - Trädet västra (1859) - Trädet östra (1887) - Storåker (2792) - Åsarp (2803) - Alvared (2645) - Kinnarp södra (2800) - Kinnarp norra (2652) – Slutarp (2801, 2655) - Luttra (2806) – Falköping centrum (47, 2656) - Falköping (47, 2868) - Sikagården södra (2858) – Sikagården norra (184) - Stora Västerbo västra (2859) - Stora Västerbo östra (2859) - Brattlid (2841) - Valltorp (2691) - Öja (2866) - Nyborg (2865) - Stämmetorp (2869) - Piltagården (2879) - Asstorp (2882) – Borgunda (26)	X			
	(Gemensam sträckning med väg 47 vid Falköping)				

	Bk1	Bk2	Bk3	Bk4
47	Trafikplats Stallbacka (E45, 2015) – trafikplats Hullsjön (2005) – Mulltorp (42) – Börsle (2020) – Håsten (2044) – Gålstad (2050) – Baggården (44)			X
	Baggården (44) – Grästorp (2544, 2561, 186) – Flakeberg (2552) – Flakebergs kyrka (2584) – Norra Örlanda (2537, 2586) – St Attorp (2548) – Long (187, 187) – Skartofta (2551) – trafikplats Åsen (E20) – St Algutstorp (47) – Tråvads kyrka (2530, 2529) – Knutskvarn (2619, 2650) – Algutstorp (2670) – Brunnebergshed (2673) – Ullene (2681, 2663) – Gökhem (2666) – Mellomgården (181, 2682) – Marka (2671, 2781) – Falköping (2672, 46, 2656) – Shellrondellen (2868, 46) – Leaby (2804, 2859) – Klövålan (2876) – Rännefalan (193) – Stenbrottet (2809, 2800) – Kälvene (2808) – Näs skola (2787) – Kymbo kyrka (2845, 2845) – Svenstorp (2871) – Spakegården (2838) – Eket (2794) – Jönköpings läns gräns vid Björkebacken.	X		
	(Gemensam sträckning med väg 42 delen trafikplats Stallbacka – Mulltorp, med väg 44 delen trafikplats Stallbacka – Baggården samt med väg 187 vid Long och med väg 46 i Falköping).			
49	Alebäcksrondellen (44) – Jutegården (2610) - Östermalm (2608) - Bärnagården (2611, 2612) - Böljan (2613) - Skäggatorp (2632) - Händenetorp (2614) - Passagården norra (2615) - Passagården (184) - Skara (2703, 2713) – trafikplats Vilan (E20) – trafikplats Finnatorp (2680) – trafikplats Axvall (2740, 2683) – Axvall (2748) - Axvalla hed (2747) – Varnhem (2687, 2751) - Hålltorp (2700) - Stenberget (2700) – Hallenbergsrondellen – Fabiansrondellen – trafikplats Skövde södra (26) – trafikplats Mariesjö (26) – Huseby (194) – Igelstorp (2904, 3010) - Svenstorps kyrka (3009) - Sventorp (2905) - Frostemyren (3011) - Piggatorp (2906, 3007) – Tibro (201) - Hästekulla (201) - Stora Kråkhult (3018) - Fagersanna (3008, 3008) – Björkhult (3008) - Lampås (195) - Mölltorp (3037) – Tyssingen (3036) - Karlsborg (3064, 3064) -Svanvik (202) - Granvik (3060) - Örebro länsgräns vid Igelbäcken.	X		
	(Gemensam sträckning med väg 201 delen Tibro – Hästekulla och med väg 26 delen trafikplats Skövde södra – trafikplats Mariesjö).			

		Bk1	Bk3	Bk3	Bk4
154	Hallands länsgräns vid Vik – Mjöbäck (1538,1532) – Torshög (1540) – Hallåsen (1541) – Överlida (1544, 1546) Holsljunga (1530, 1550) – Karkashult (1531) – Axelfors (1555) – Örsås (1583) – Svenljunga (1552, 156) – Ljungafors (1659) – Kålarp (1676) – Billeberg (1677) – Sexdrega (1660) – Kila (27, 1679).				X
155	Hönö Rödsund (575) – Lilla Varholmen (1135) – Hjuviks Bryggväg – Hällsviksvägen (559) – Flyghamnsvägen (591) – Bur (563) – Syrhålomotet – Sörredsmotet (564) – Ytterhamnsmotet (E6.22) – Vädermotet (E6.20)				X
	Färja: Färjeled över Björköfjorden Genomfart Göteborg: Öckeröleden				
156	Ryamotet (27, 40, 554) – Ryamotet (27, 40)				X
	Ryamotet (27, 40) – Stora Övattnet (541) – Eriksmyst (503) – Hällingsjö (1614, 527) – Kärra (1611) – Björlanda (528, 1609) – Dukared (1617) – Hyssna (1612, 1626) – Hede (1630) – Hjorttorp (1604) – Skene backa (1607) – tpl Skene (41) – Örby (1526, Kinnavägen) – Haratången (1647, 1548) – Fredared (1649) – Hunnaryd (1650) – Reaskäl (1655) – Lyckås (1656) – Bäckäng (1551, 1553) – Svenljunga (154)	X			
	Svenljunga (154) – Svenljunga (1673) – Axelfors (1582) – Tranemo (1578, 1587) – trafikplats Björsdamm västra (27) – trafikplats Björsdamm östra (27)				X
	Trafikplats Björsdamm östra (27) – Nittorp (1720, 1725) – Gölingstorp (1723) – Ljungsarp (1728, 1589) – Jönköpings länsgräns vid Portesbo	X			
157	Genomfart: Skene: Göteborgsvägen, Varbergsvägen, Örbyvägen	X			
	Tranemo: Tåstarpsgatan, Brogatan, Storgatan				
	Olofstorp (27) – Limmared (1675) – Södra Åsarps kyrka (1680) – Ås (1720) – Oltorp (1723, 1723.01, 1688) – Kättebo (1727) – Stora Bystad (1728) – Gällstad kyrka (1696) – Gällstad (1700) – Götåkra (1714) – Källebacka (1736) – Marbäck (1715, 1715) – Skottek (1739)	X			

		Bk1	Bk2	Bk3	Bk4
	Ulricehamn (1739) – Ulricehamn (40.01, 157.01, 1719) Genomfart: Marbäcksvägen, Strandgatan	X			
157.01	Ulricehamn (157) – Tegelbruksgatan – Bronäsgatan – Trafikplats Karlsnäs (1709)	X			
158	Hallands länsgräns vid Lindåsmotet (517) – Brottkärrsmotet (501, 560) – Hovåsmotet (560) – Askim – Järnbrottsmotet (E6.20) Motortrafikled: Lindåsmotet – Brottkärrsmotet Genomfart: Säröleden				X
160	Stora Högamotet (E6, 645, 650) – Strandnorum (647) – Nösnäsmotet (649, 770) – Almön (169, 722) – Sundsby (710) – Säckeback (1158) – Varekil (178,734) – Övre Hoga (770) – Högeliden (764) – Henån (752) – Gåre (773, 766) – Hälle (790) – väg till Högås kyrka (789) – Rotvik (161, 787)	X			
161	Ulseröd (162) – Lögås (785) – Bokenäs (801, 791) – Lanehed (802) – Bäckén (805) – Rotvik (160, 787, 788)	X			
	Rotvik (160, 787, 788) – Holma (788) – Västra Torp (786) – Norra Torpmotet (E6, 832)				X
	Färja: Färjeled över Gullmarsfjorden				
162	Drottninggatan – Landsväggsgatan	X			
	Landsväggsgatan – Ulseröd (161) – Skal (834) – Lyse (831, 839) – Häggvall (840, 830) – Heden (825) – Gåseberg (841) – Häller (846) – Brastad (828, 843) – Övre Tuntorp (851) – Heden (825) – Brodalen (819, 852) – Dalaborg (855) – Hallinden (171, 820, 820) – Uteby (817) – Gläborgs föredetta hållplats (856) – Gläborgsmotet (165, E6, 832).	X			
163	Grindmotet (E6, 908) – Sparöd (896) – Sjörod (891) – Kville (911, 902) – Kamstorp (914) – Edsten (913) – Flig (900) – Fjällbacka (917, 915, 917) – Källvik (918) – Långesjö (1001.01, 1001) – Åseröd (1000) – Vik (1002) – Hala (1005) – Nästegård (1007) – Rörvik (1008) – Grebbe stad (1008, 1010, 1012) – Greby (1013) – Säm (1018, 1015) – Rörängen (990) – Rylandsmotet (E6, 920) – Tanumsmotet (E6, 914)	X			
	Tanumsmotet (E6, 914) – Tanumsmotet (E6)				X

		Bk1	Bk2	Bk3	Bk4
	Tanumsmotet (E6) – Fossum (975) – Tyft (959) – Tungene (958) – Klinkenborg (955) – Norra Naverstad (966, 165). (Gemensam sträckning med väg E6 mellan Rylandsmotet och Tanumsmotet)	X			
164	Strömstad (1030, 176) – Strömstadsmotet (E6) – Skee (990) – Grälös (985) – Skärje (988) – Valex (983) – Lytorp (982) – Rämne (981, 979) – Ejdde (969) – Holkekärr (165) – Backa (966, 165) – Klageröd (960) – Fagerhult (968) – Loviseholm (2180) – Björnlidmon (964) – Lundby (2101) – Mon (166) Mon (166) – Bondemon (2182) – Skottbacka (2115) – Hökesäter (2097) – Ed (2116.01) – Jordbron (2183) – Kårslätt (166) Kårslätt (166) – Vassända (2192) – Grorud (2193) – Anfastebyn (2189) – Steneby (172) – Grimmerud (2197, 2236) – Skåpafors (172, 2198) – Kroken (2198) – Laxarby (2238, 2248) – Germundebyn (2241) – Edsleskogs kyrka (2255) – Bräcke (2242, 2242.01) – Västra Finntorp (2240) – Forsbacka (2256) – Tallåsen (2243) – Åmål (E45) (Gemensam sträckning med väg 165 delen Holkekärr – Backa samt med väg 166 delen Mon – Kårslätt och med väg 172 delen Steneby – Skåpafors).	X			X
		X			
165	Gläborgsmotet (162) – Östeby (857) – Dingle (174, 929, 929) – Svarteberg (930, 931, 931) – Hällevadsholm (948, 911) – Skulestad (960) – Smeviken (949) – Fressland (961) – Äspelunden (961, 955.01) – Tingvall (962) – väg till Naverstads kyrka (965) – Norra Naverstad (163) – Backa (164, 966) – Holkekärr (164) Holkekärr (164) – Vassbotten (969, 968) – riksgränsen. (Gemensam sträckning med väg 164 delen Backa – Holkekärr).	X			X
166	Riksgränsen – Dals-Högen (2181) – Bästorp (2180) – Mon (164, 2182) – Skottbacka (2115) – Hökesäter (2097) – Ed (2116.01, 2183) – Kårslätt (164, 2109) – Mellerud norra (E45) (Gemensam sträckning med väg 164 delen Mon – Kårslätt samt med väg 172 delen Lunnane – Bäckefors).				X

		Bk1	Bk2	Bk3	Bk4
167	Lyckornamotet (E6, 671, 680) – Skafteröd (659) – Grinneröd (660, 650, 663) – Hasteröd (2039) – Ström (625, 2025) – Lilla Edet (2022) – Norra Lilla Edetmotet (E45, 2014)	X			
168	Kungälvsmotet (E6, 625) – Kungälvsmotet (E6)				X*
	Kungälvsmotet (E6, 625) – (623) – (608) – (604) – Ekelöv (613) – Risby (611, 614) – Grinden (608, 623) – Ytterby (604) – Väвра (616) – Tjuvkil (570) – Väg till Tjuvkils huvud (612) Vrångholmen – Marstrand	X			
169	Almön (160, 722) – Habborsby (723) – Budalen (716) – Aröd (721) – Bleket (720) – Rönnäng (718)	X			
170	Stenungsundsmotet (E6, 649) – Holm (646) – Stenungsund (770)	X			
171	Ödby (174) – Lycke (870, 872) – Lyckan (869) – Ödstoft (868) – Stranderäng (900) – Hallinden (162)	X			
172	Kurödsmotet (44, 688) – Nordmanneröd (694) – Fagerhult (700) – Knotten (2065)				X
	Knotten (2065) – Dagsholm (924)	X			
	Dagsholm (924) – Kråkviken (2252)				X
	Kråkviken (2252) – Käsbyn (2252) – Värmlands länsgräns	X			
	Värmlands läns gräns nordväst bro över Dalslands kanal i Gustavsfors – Alfhem (2214) – Värmlands läns gräns vid Gårdsnäs	X			
	(Gemensam sträckning med väg 166 delen Bäckefors – Lunnane samt med väg 164 delen Steneby – Skåpafors)				
	Genomfart: Bengtsfors: Strömgatan, Karlsbergsvägen				

		Bk1	Bk2	Bk3	Bk4
173	Färgelanda (172, 2100) – Västra Stigen (2084) – Östra Stigen (2129) – Kuserud (2067) – Norra Rådane (2128) – Rådanefors (2065) – Västra Bodane (2064)	X			
	Västra Bodane (2064) – Hakerud (2127) – Kärsrud (2060) – Torp (2126) – Dykälla (E45)				X
174	Kungshamn (872) – Bäckeвик (1186) – Röseberget (882) – Ödby (171) – Hunnebostrand (887) – Uleberg (888, 879) – Klev (868) – Pinan (879) – Brygge (900) – Ävja (870) – Vattneröd (893) – Orreberg (866) – Dalaberg (892) – Dinglemotet (E6) – Dingle (165, 929, 896)	X			
	Genomfart: Dinglevägen – Bäckeviksvägen – Bäckeвикstorg – Hotellgatan – Kyrkogatan				
176	Strömstad (1030, 164, Uddevallavägen) – Strömstad (Oslovägen, 1035) – Blomsholmsmotet (E6) – Hee (988)				X
178	Varekil (160, 733) – Ängö (733) – Härlycke (733, 738) – Tegneby (740) – Rålanda (743) – Stora Huseby (745) – Glimsås (746, 770)	X			
	(Gemensam sträckning med väg 733 vid Ängö och med väg 740 vid Tegneby)				
180	Norrby Långgata (42, 1757) – Byttorp (1769) - Fjällgatan	X			
	Fjällgatan – Ebbared (1768) – Sandhult (1762, 1766) Hedared (1682) – Storskogen (1758) – Storsten (1765) – Lygnared (1764, 1753) – Ängabo (1763) – Alingsås (E20)				X
	Alingsås (E20) - Alingsås (1890) – Brobacka (190)	X			
	Genomfart: Borås: Bäckeskogsgatan, Alingsåsvägen				
	Alingsås: Boråsvägen, Götaplan, Vänersborgsvägen, Kungälvsvägen				

		Bk1	Bk2	Bk3	Bk4
181	Trafikplats Fagrabo (E20) - Lund (1910) - Fagrabo (1916) - Bråttensby kyrka (181.02) - Bråttensby (1918, 1911) - Remmene kyrka (1919) - Remmene (1920) - Östergården (1921)	X			
	Östergården (1921) – Herrljunga (1933, 183) - Bergagärde (183) – Stenunga (1933) – Hökåsen (2650) – Fäderåsen (1932) – Snipebro (1848) – Floby (2663, 2658, 2655) – Nygrannegård (2664) – Lexberg (2667) – Anguntorp (2669) – Mellomgården (47)				X
	(Gemensam sträckning med väg 183 delen Herrljunga - Bergagärde samt med väg 1933 vid Stenunga)				
	Genomfart: Herrljunga: Alingsåsvägen, Ringleden				
181.02	Väg till Bråttensby kyrka (181)	X			
182	Stenatorp (42) – Stora Svältan (1785, 1903) – Ramnaklev (1907) – Asklanda (1765) – Stenö (183, 183) – Ljung (1793, 1811) – Annelund (1848, 1933) – Örekulla (1838, 1812) – Ubby (1839) – Holmen (1842, 1813) – Upptorp (1807, 1851) – Väg till Ods kyrka (1813.01) – Hägna (1815) – Murum (1827) – Älmestad (1818, 1859) – Vång (1861) – Timmele (1805, 46, 1835)				X
	(Gemensam sträckning med väg 183 vid Stenö)				
183	Fristad (42, 1801) – Borgstena (1807, 1788, 1790, 1789, 1788) – Mollaryd (1808) – Torpåkra (1810) – Vesene (1848, 1791) – Stenö (182) – Grude (182) – Södra Björke kyrka (1913) – Björkedal (1912) – Ebbared (1914) – Bergagärde (181) – Herrljunga (181)				X
	Herrljunga (181) – Herrljunga (1933)	X			
	(Gemensam sträckning med väg 182 vid Stenö samt med väg 181 delen Bergagärde – Herrljunga)				
184	Sikagården (46) – Falköping – Gudhem – trafikplats Munkatorp (E20) – Bernstorp – Passagården (49)	X			
186	Bragnums gård (E20, 2511) – Jonslund (2506) – Stora Krogstorp (2505, 2503) – Essunga kyrka (2509) – Häljesgården (2507.1) – Nossebro (190) – Bäreberg (2542, 2543.01) – Bredöl (2547) – Baljefors (2537) – Tengene kyrka (2545, 2536) – Grästorp (47)	X			

		Bk1	Bk2	Bk3	Bk4
187	Trafikplats Vara (E20) – Long (47, 47) – St Levene (2546) – Järpås (2591, 2591.01) – Ågården (44) (Gemensam sträckning med väg 47 vid Long)	X			
190	Lärjemotet (E45) – Angered (521) – Bergum (1937, 557) – (1950) – Gråbo (1939) – Brogården (1968, 1955) - Brobacka (180) – Ålanda (1985) – Antens kapell (1973) – Kvarnabo (1980) – Gräfsnäs (1978) – Erska (1990, 1991) – Sollebrunn (42) – St Mellby (2035, 2040) – Genneved (2037) – Huntorp (2540) – Nossebro (2504, 186) Genomfart Göteborg: Gråbovägen	X			
193	Rännefalan (47) – Näta red (2861) - Skörstorps kyrka (2809) - Skörstorp (2862) - Krongården (2811) - Källedal (2872) - Valstad (2871) – Suntakstan (26) – Madängsholm (2849) - Baltak (2873,2850) - Tidaholm södra (2812) – Stallängsvägen (2844) – Tidaholm (2874, 2892) Tidaholm (2874, 2892) - Bämmelshed (2854) - Hjulåsen (2855) - Klämmesbo (2894, 2854) - Linderyd (2855, 195)	X			X
194	Huseby (49) – Vårsås – Ebbetorp (201) – Källebo (195)	X			
195	Jönköpings länsgräns – Kolabotten (2856.01) - Gate (2856) - Södra Fågelås kyrka (2896) - Linderyd (193) - Norra Fågelås kyrka (2902) - Borrbäck (195.01) - Bessliden (2879) - Grebban (2901) - Källebo (194, 195.02) - Sjöbonäs (195.03) - Grevbäck (2922) - Ekhammar (2915) - Spånshult (2916) - Hinsegården (2919) - Lampås (49)				X
195.01	Borrbäck – Hjo centrum	X			
195.02	Källebo – Sveavägen Sveavägen – Hjo centrum	X		X	
195.03	Hjo centrum – Sveavägen Sveavägen – Sjöbonäs (195)			X	
		X			

		Bk1	Bk2	Bk3	Bk4
200	Horsås (26) - Säterkullen (3010, 2935) - väg till Skövde flygplats (3016) - Ulvängen (3011) - Bro (2937) - Väring (2940) - Källtorp (3013) - Vallby (3014) - Götlunda kyrka (2941) - Tidån (3015, 2939) - Hjälstad (201) - Tomten (2962) - Stensfält (2964) - Valla (3027) - Ormskogen (3044) – Töreboda (202, 3046, 3047, 202) - Levsång (3050) - Boda (3049) - Nolgården (3054) - Björkulla (3054) - Sandbräckan (3056) - Hova (3001) - Hova (E20) - trafikplats Hova västra (E20)	X			
	Trafikplats Hova västra – Guntorp (2997)				X
	Guntorp (2997) - Bjärke (2996) - Midskog (2993) - Torsvid (2998) - Bräckan (26)	X			
	(Gemensam sträckning med väg 202 delen Kungsgatan – Kyrkogatan – Hadebodavägen i Töreboda)				
201	Backafall (194) - Oskarsberg (2910) - Ruder (2908) - Kyrkefalla kyrka (2907) - Kyrkbruket (2903) - Tibro (2912, 49, 2909, 2903) - Hästekulla (49) - Mobolet (3018) - Hönsa (3021) - Nyholm (3014) - Pulsängen (3024) - Underbacken (3015) - Bällefors (3025) - Bällefors kyrka (3026) - Mo kyrka (3028) - Hjälstad (200) - Rölsa (2962, 2964, 2949) - Utby (2931) - Segerstad (2961) - Ullervads kyrka (2957, 2959) - Ulriksdal (2957) - trafikplats Ullervad (E20) - rastplats Sandbäcken, Mariestad	X			
	(Gemensam sträckning med väg 49 delen Tibro – Hästekulla)				
202	Krontorp (E20.4) – Trafikplats Brodderud (E20) – Norrlöväsen (2959) – Bruket (2961) – Västeräng (2968) – Äskekärr (2966) – Hulteboda (3044) – Töreboda (3047, 200, 3045, 3042) – Halna (3027) – Sätra (3056) – Ärlagården (3040) – Udenäs (3061, 3061.01) – Brosundet (3024) – Forsvik (3037, 3043) – Svanvik (49)	X			
	(Gemensam sträckning med väg 200 i Töreboda)				
500	Hallands läns gräns vid Heden (N 963) – Lesikavägen (501)	X			
	Genomfart: Letsegårdsvägen				
501	Södra Särövägen (560) – Letsegårdsvägen (500)	X			
	Genomfart: Letsegårdsvägen				

		Bk1	Bk2	Bk3	Bk4
	Letsegårdsvägen (500) – Årekärrsvägen (502)	X			
	Genomfart: Lesikavägen	X			
	Årekärrsvägen (502) – Brottkärrsmotet (158) – Brottkärrsvägen (560)	X			
	Begränsad fordonshöjd: Vägport under väg 158 3,7m Genomfart: Årekärrsvägen, Hovås Allé				
502	Lesikavägen (501) – Årekärr Genomfart: Årekärrsvägen			X	
503	Hallands länsgräns vid Hällesås (N 961) – Lindomemotet västra (E6 E20)	X			
	Lindomemotet västra (E6, E20) – Lindomemotet östra (E6, E20)				X*
	Fågelstensvägen – G:a Riksvägen (513) – Annebergsvägen (511) – Ö Lindomevägen (509)	X			
	Ö Lindomevägen (509) – Hällesåker (510) – Inseros (544) – Gräns-uddan (515) – Flygsnäs (1619) – Eriksmyst (156)	X			
	Genomfart: Spårhagavägen, Industrivägen, Hällesåkersvägen				
504	Klåvavägen (560) – Amundön	X			
	Genomfart: Brottkärrsvägen				
505	Klåvavägen (560) – Hovås	X			
	Genomfart: Hovåsvägen				
508	Kållerred – Ekenleden (509) Begränsad fordonshöjd: Vägport under E6 3,7 m	X			
509	Industrivägen (503) – N Hällesåkersvägen (510) Kållerredsmotet (E6, E20, 513) – Bangårdsvägen (508) – Torrekullamotet (E6, E20, 513) Genomfart: Ö Lindomevägen, Ekenleden	X			
	Lokal trafikföreskrift: Förbud mot genomfart med lastbilar, vars totalvikt överstiger 3,5 ton, mellan Hällesåkersvägen (503) och gamla riksvägen (513) mellan kl 19.00 och 07.00.				

		Bk1	Bk2	Bk3	Bk4
	Belastning: Bro över Lindomeån, Bk 2-vikter får inte överskridas		X		
510	Sagered (509) – Hällesåker (503, 550)	X			
511	Hallands läns gräns vid Lunnaliden (N 981) – Industrivägen (503)	X			
513	Hallands läns gräns vid Lyckan (N 970) – Lindome (503)	X			
	Lindome (503) – Kålleredsmotet (E6 E20, 509) – Kållered – Torrekulla (518) – Torrekullamotet (E6, E20, 509)				
	Lokal trafikföreskrift: Förbud mot trafik med lastbil, vars totalvikt överstiger 3,5 ton, mellan Östra Lindomevägen (509) och Streterdesvägen mellan kl 22.00 och kl 06.00.				
515	Hallands läns gräns vid Svinknipan (N 980) – Gränsudden (503)	X			
517	Lindåsmotet västra (158) – Lindåsmotet östra (158)				X
	Genomfart: Lindomevägen				
518	Torrekulla (513) – Mölndals bro (533) Genomfart: Kungsbackavägen, Nämndmansgatan, Järnväggsgatan	X			
521	Väg till Angereds kyrka (190)	X			
523	Rya (549) – Kastenhovsmotet (E20)	X			
524	Rävlanda (527) – Grandalen (529) – rastplats Grandalen	X			
	Rastplats Grandalen – Grandalsmotet (27, 40)				X*
527	Hällingsjö (156) – Björketorps kyrka (528) – Rävlanda (524, 527.02) – Forsa (1621) – Kullamotet södra (27, 40)	X			
	Kullamotet södra (27, 40) – Kullamotet norra (27, 40)				X*
	Kullamotet norra (27, 40) – Bollebygd (554, 1757, 1758)	X			
527.02	Väg till godsmagasin vid Rävlanda järnvägsstation	X			

		Bk1	Bk2	Bk3	Bk4
528	Björlanda (156) – Bosgården (1617) – Björketorps kyrka (527)	X			
529	Grandalen (524) – Hindås (554)	X			
531	Benarebyvägen (550) – Mölndalsvägen (533)	X			
533	Göteborgs kommungräns – Åby (Bifrostgatan) – Mölndals bro (533.01) – Grevedämnet (534) – Kikåsleden – Herrgårdsvägen (537) – Rådavägen (537) – Hönekullavägen (531) – Säterivägen (550) Mölndal: Jolengatan, Bifrostgatan, Frölundagatan, Storgatan, Mölndals bro, Kvarnbygatan, Pixbovägen Lokal trafikföreskrift: Förbud mot genomfart med lastbil, vars totalvikt överstiger 3,5 ton, på delen Bifrostgatan – Åbyvägen	X			
533.01	Förbindelseväg mellan Kungsbackavägen och Mölndalsbro (533)	X			
534	Kvarnbygatan (533) – Boråsvägen (540) Lokal trafikföreskrift: Förbud mot genomfart med lastbil, vars totalvikt överstiger 3,5 ton, på Rådavägen	X			
535	Bårhultsmotet (27, 40) – Bårhult (549) – Öjersjö (548) – Furulund (558) – Parallellgatan (556) – Partillemotet (E20, 555) Partillemotet (E20, 555) – Brattåskärrvägen (552) – Fräntorpsmotet (E20)	X			
536	Benarebyvägen (550) – Boråsvägen (540)	X			
537	Pixbo grindar (533) – Pixbo – St Kullbäckstorp	X			
539	Landvetter (549, 539.01) – Landvetters järnvägsstation Genomfart: Byvägen, Kyrkvägen, Magasinsvägen	X			
539.01	Väg till Landvetters prästgård (539)	X			
540	Delsjömotet (27, 40) – Rådavägen (534) – Råda Portar (550) – Solsten (536) – Rådanäs	X			

		Bk1	Bk2	Bk3	Bk4
	Rådanäs – Slamby (549)	X			
	Genomfart: Göteborg: JA Fagerbergs väg				
541	Härryda (546) – Bjällås (545) – Vägskillnaden (544) – St Övatten (156)	X			
542	Snugga (544) – Buarås (543) – Björrödsmotet (27, 40, 549)	X			
543	Buarås (542) – Vrestaby	X			
544	Inseros (503) – Snugga (542)		X		
	Snugga (542) – Sandsjön – Vägskillnaden (541)	X			
545	Bjällås (541) – 2 900 meter söder Bjällås (541)		X		
546	Flygplatsmotet (27, 40) – Härryda (541, 546.01, 549)	X			
548	Mölnlyckemotet (27, 40, 550) – Öjersjö (535)	X			
549	Bårhult (535) – Slamby (540) – Landvetter (539) – Landvettermotet (27, 40) – Björrödsmotet (27, 40, 542) – Härryda (546) – Rya (523) – Rya (554)	X			
550	Hällesåker (510) – Bolås – Ötjärnsvägen i Mölnlycke	X			
	Ötjärnsvägen i Mölnlycke – Djupedalsängsvägen (531) – Allén (536) – Mölndalsvägen (533) – Boråsvägen (540) – Mölnlyckemotet (27, 40, 548)	X			
551	Partillemotet (555) – Partille bussterminal	X			
552	Göteborgsvägen (549) – kommungränsen	X			
553	Göteborgs kommungräns – Kung Göstas väg (555) – Lexby – Jonseredsmotet (E20, 556, 1940)	X			
554	Ryamotet (27, 40, 156) – Rya (549) – Hindås (529) – Stocka-gärde (1753) – Varpholmen (1756) – Bollebygds kyrka (1621) – Bollebygd (527, 1757, 1758)	X			
555	Partillemotet (549) – G:a Kronvägen (551)	X			

		Bk1	Bk2	Bk3	Bk4
	Gamla Kronvägen (E20, 551) – Lexbyvägen, – Utbyvägen (553)	X			
	Begränsad fordonshöjd: Under Västra Stambanan 4,3 m i vägmitt och vid upplagen i kanterna 4,1 m				
556	Partille 549 – Skulltorpsmotet (E20, 558) – Jonseredsmotet (E20, 553, 1940)	X			
557	Väg till Bergums kyrka (190)	X			
558	Landvettervägen (549) – G:a Alingsåsvägen (556)	X			
559	Öckeröleden (155) – Hällsvik	X			
	Genomfart: Hällsviksvägen				
560	Hallands läns gräns vid Spårhaga (N 962) – Lindomevägen/G:a Särövägen (961, 962) – Letsegårdsvägen (501) – Brottkärr (501, 504) – Hovåsmotet (505, 158)	X			
	Genomfart: S Särövägen, Bilddals allè, Skintebovägen, Bilddalsvägen, Brottkärrsvägen, Klåvavägen				
563	Bur (155) – Torslanda kyrka – Lilleby Kronogård	X			
	Lilleby Kronogård – Emelie Lejmans väg				
	Emelie Lejmans väg – Björlandavägen (565)			X	
	Björlandavägen (565) – Hovgården (566) – Bärby (570)	X			
	Genomfart: Torslandavägen, Kongahällavägen				
564	Kärrlyckegatan – Sörredsmotet (155) – Björlandavägen (565)	X			
	Genomfart: Sörredsvägen				
	Rödalidsvägen – Hisingsleden (E6.20)	X			

		Bk1	Bk2	Bk3	Bk4
565	Hisingsleden (E6.20) – Sörredsvägen (564) – Kongahällavägen (563) Genomfart , Björlandavägen Lokal trafikföreskrift: Förbud mot tung lastbil mellan Klaravägen och Klaralidsvägen kl. 19.00 – 07.00	X			
565.01	Anslutningsväg (565)	X			
566	Björlanda (563) – Björlanda (566) – 620 meter nordväst Björlanda (563) 620 meter nordväst Björlanda (563) – 2 108 meter nordväst Björlanda (563) Genomfart: Nolviksvägen, Kallhedsvägen	X		X	
567	Björlanda (566) - 420 meter väster om Björlanda (566)			X	
570	Wieselgrensgatan–Finlandsvägen (572) – Skogomevägen (578, 579) – Norrleden (E6.20) Norrleden (E6.20) – Bärby (563) – Säve (580) – Gunnesby (587) – Kornhall – Hammar (601) – Kroken (597) – Harestad kyrka (598) – Flateby (599) – Hermansby (596) – Lefstad (603) – Kärna (604) – Bremnäs (606) – Lycke (607) – Tjuvkil (168) Genomfart: Tuvevägen, Kongahällavägen, Kornhallsvägen Färja: Färjeled över Nordre älv	X			
571	Stora Arödsgatan – Finlandsvägen (572) – Skälltorpsvägen (573) – Skogomevägen (578) Skogome (578) – Gamla Böneredsvägen (580) Genomfart: Lillhagsvägen, Lerbäcksvägen	X		X	
572	Tuvevägen (570) – Lillhagsvägen (571) Genomfart: Finlandsvägen	X			

		Bk1	Bk2	Bk3	Bk4
573	Lillhagsvägen (571) – Litteraturgatan (574) – Bäckebolmotet (E6) Genomfart: Skälltorpsvägen	X			
574	Norrleden (E6.20) – Jordfallsmotet (E6) – Vedbacka (587.01, 587) – Färjevägen Färjevägen – Strandgatan – Kongahällagatan (623) – Romelandavägen (625) – Solbräcke (608) Solbräcke (608) – Kareby skola (617, 626) – Kareby (618) – Hanekullen (627) – Ingetorp (632) – Kode (621) – Halleby (616) – Jörlanda (628, 634) – Stora Höga (160, 636, 637, 637.01, 645) (Gemensam sträckning med väg 621 i Kode) Genomfart Göteborg: Ellesbovägen, Lilla Kongahällavägen	X X X X			
574.01	Förbindelseväg mellan Norrleden (E6.20) och Klarebergsmotet (E6) Genomfart: Klarebergsvägen	X			
575	Hönö Klåva – Hönö Heden – Rödsund (155, 1121) – Öckerö hamn (1129) – Intaget – Tjolmesund – Hälsö – Burösunds brygga samt brygga Lokal trafikföreskrift: Burösunds brygga: Förbud mot trafik med motordrivet fordon	X			
578	Tuvevägen (570, 579) – plankorsning med Bohusbanan Plankorsning med Bohusbanan – Lillhagsvägen (571) Genomfart: Skogomevägen	X		X	
579	Tuvevägen (570) – Hisingsleden (E6.20)	X			

		Bk 1	Bk2	Bk 3	Bk4
	Hisingsleden (E6.20) – Säve depå	X			
	Genomfart: Tuveliden, Tuve Kyrkväg, Holmvägen Lokal trafikföreskrift: Förbud mot lastbil över 3,5 ton 19 – 07 mellan Stora Holms säteri och Stora Holms trafikövningsplats				
580	Säve (570) – port under Norrleden (E6.20)	X			
	Port under Norrleden (E6.20) – Lerbäcksvägen (571) – Nortagenevägen			X	
	Genomfart: Säve Stationsväg, Säve Kyrkväg, Svensby- vägen, Lerbäcksvägen, Gamla Böneredsvägen,				
587	Gunnesby (570) – Rödbomotet västra (E6)	X			
	Rödbomotet västra (E6) – Rödbomotet östra (E6)				X*
	Rödbomotet östra (E6) – Bohusmotet (E45, 1960) – Bohus (1960) Genomfart: Kongahällavägen	X			
587.01	Förbindelseväg mellan väg 574 och 587 (Påfartsväg till Jordfallsbron)	X			
591	Öckeröleden (155) – Skeppstadsholmen Genomfart: Flyghamnsvägen	X			
595	Kärrhed (596) – Höga	X			
596	Hermansby (570) – Kärrhed (595) – Gloseby – Torsby (604)	X			
597	Kroken (570) – 1560 meter sydväst Kroken (570)		X		
599	Flateby (570) – Toreby – Hammar (601)	X			
601	Hammar (570, 599) – Kanehall (602) – Hälltorp (604)	X			
602	Kanehall (601) – Dotorp – Staby (604)	X			
603	Lefstad (570) – Hallbjörntorp	X			
604	Marstrandsvägen (168) – Hälltorp (601)	X			
	Hälltorp (601) – Staby (602) – Kärna (570) – Torsby (596) – Tofta (605) – Åkerhög – Vedhall	X			

		Bk 1	Bk 2	Bk 3	Bk4
605	Tofta (604) – Kovikshamn	X			
606	Bemnäs (570) – 3 422 meter sydväst Bemnäs (570)		X		
607	Väg till Lycke kyrka (570)	X			
608	Marstrandsvägen (168) – Rollsbomotet (E6) – Karebyvägen (574)	X			
611	Risby (168) – S Veneröd	X			
612	Väg till Tjuvkils huvud (168)	X			
613	Ekelöv (168) – Skårby (617)	X			
614	Risby (168) – Restad (617)	X			
616	Vävra (168) – Ödsmål (617) – N Branehög (619) – Solberga (621) – Vitsten (624) – Halleby (574)	X			
617	Kareby skola (574,626) – Skårby (613) – Restad (614) – Ödsmål (616,620)	X			
	Ödsmål (620) – 2 630 meter väster om Ödsmål (620)		X		
618	Väg till Kareby kyrka (574)	X			
619	N Branehög (616) – Hede (621)	X			
620	Ödsmål (617) – Åseby – Solberga (621)	X			
621	Kodemotet (E6) – Kode (574, 621.01) – Hede (619) – Solberga (616, 620) – Vallby (622) – Torp	X			
	(Gemensam sträckning med väg 574 i Kode)				
621.01	Väg till Kode hpl (621)	X			
622	Vallby (621) – Årsnäs – Råholmen	X			
623	Marstrandsvägen (168) – Uddevallavägen (574)	X			
	Genomfart: Christian IV:s väg, Kongahällagatan				
624	Vitsten (616) – S Aröd	X			

		Bk1	Bk2	Bk3	Bk4
625	Kungälvsmotet (E6, 168) – Uddevallavägen (574) – Skälebräcke (vh-gräns)	X			
	Skälebräcke (vh-gräns) – Romelanda (626) – Torp (629) – Hög (634) – Signehög (631) – Skörsbo (2006) – Västerlanda (642, 2006) – Ström (167, 2025)	X			
626	Kareby skola (574, 617) – Rishammar (627) – Romelanda (625, 626.01)	X			
626.01	Väg till Romelanda kyrka (626)	X			
627	Hanekullen (574) – Rishammar (626)	X			
628	Väg till Jörlanda hpl (574)	X			
629	Torp (625) – Häljeröds brygga	X			
630	Ranebo (634) – Nedre Röra (638)	X			
631	Signehög (625) – Braseröd	X			
632	Ingetorp (574) – 2 340 meter öster om Ingetorp (574) 2 334 meter öster om Ingetorp (574) – Stubbhålt (634)	X	X		
633	Väg till Jörlanda kyrka (574)	X			
634	Jörlanda (574) – Jörlandamotet (E6) – Ranebo (630) – Stubbhålt (632) – Hög (625)	X			
635	Gilltorp (574) – Toröd	X			
636	St Höga (574) – Lundby (638)	X			
638	Gåre (650) – Lundby (636) – Nedre Röra (630) – Anvik	X			
639	Kåleberg (650) – Gössby (640) – Tvetens skola (641) – Labol	X			
640	Gössby (639) – Skardsbacken	X			
641	Tången (650) – Tvetens skola (639)	X			
642	Ucklum (650) – Västerlanda (625)	X			
644	Väg till Spekeröds kyrka (650)	X			

		Bk1	Bk2	Bk3	Bk4
645	St Höga (574) – St Högamotet (E6, 160)	X			
	Bro över järnvägen vid Stora Höga		X		
646	Ucklumsvägen (649) – Industrivägen (170)	X			
647	Strandnorum (160) – S Gategård (vh-gräns)	X			
	S Gategård (vh-gräns) – Ucklumsvägen (649)	X			
649	Nösnäs (160, 770) – Hasselbacken (646) – Kyrkenorum (647) – Stenungsundsmotet, viadukt under E6	X			
	Stenungsundsmotet, viadukt under E6 – Grösse backe (650)	X			
650	St Högamotet (E6, 160, 645) – Gåre (638) – Kåleberg (639) – Tången (641) – Grösse backe (649) – Ucklum (642) – Grössbyn (665) – Huveröd (660, 2039) – Grinneröd (167, 660)	X			
653	Industrivägen (170) – G:a Kläppvägen	X			
	G:a Kläppvägen – Stripplekärr – Ödsmål (770)	X			
655	Väg till Ödsmåls kyrka (770)	X			
656	Ödsmål (770) – Å (657) – Rinnela (658) – Elversröd (660)	X			
657	Å (656) – Talbo	X			
658	Gullborga (659) – Rinnela (656)	X			
659	Viddesgårde (770) – Gullborga (658) – Skafteröd (167)	X			
660	Huveröd (650) – Sågen (665) – Svenshögen (661) – Elversröd (656) – Grinneröd (167, 650)	X			
661	Väg till Svenshögens fd sjukhem (660)	X			
663	Väg till Grinneröds kyrka (167)	X			
665	Grössbyn (650) – Sågen (660)	X			
668	Utby (2025) – Vassbo (681)		X		

		Bk1	Bk2	Bk3	Bk4
	Vassbo (681) – Råane (687) – Köperöd (682) – Bratterödsmotet (678)	X			
	Bro över järnväg vid Bratterödsmotet (678) – Fjällvägmotet (44, 2069)	X			
671	Lyckornamotet (E6, 167) – Lyckorna - Anfasteröd	X			
672	Ljungskile (680) – Hälle Lider – Arendalsvägen (680)	X			
673	Ljungskile (680) – Hälle	X			
674	Hjälmsås (675) – Ljungskile rastplats	X			
675	Ljungskile (680) – Ljungskilemotet (E6) – Hjälmsås (674) – Ranneberg (676) – Råssbyn (679)	X			
676	Ranneberg (675) – Resteröd (676.01) – Vägeryr (680)	X			
676.01	Väg till Resteröds kyrka (676)	X			
678	Lerbomotet (E6, 679) – Hova (680, 679) – Bratterödsmotet (668) – Råsserödsmotet (44)	X			
	Motortrafikled: Bratterödsmotet (668) – Råsserödsmotet (44)				
679	Lerbo (E6, 678) – Råssbyn (675) – Sund – Hova (678)	X			
680	Lyckornamotet (E6, 167, 673) – Ljungskile (672, 672) – Ljungskile (675) – Aröd (681) – Vägeryr (676) – Grohed (682) – Långhed (683) – Hova (678)	X			
681	Aröd (680) – Vassbo (668) Bro över Vassbosjöns utlopp vid backen	X	X		
682	Grohed (680) – Forshälla (683) – Köperöd (668)	X			
683	Forshälla (682) – Långhed (680)	X			
687	Råane (668) – Stenshult (688)	X			
688	Kurödsmotet (44, 172) – bro över allmän väg vid väg 678	X			

		Bk1	Bk2	Bk3	Bk4
	Viadukt under 678 – Stenshult (687, 689) Sågebron södra anslutningen (2029) – Sågebron norra anslutningen (2027)	X			
	Genomfart: Västgötavägen, Sigelhultsvägen				
689	Stenshult (688) – Djurhults kapell	X			
694	Nordmanneröd (172, 695) – Holmen (698, 700) – Lännebergshage (2060)				X
695	Nordmanneröd (694) – Vigansröd (696)		X		
696	Kyrkobyn (697) – Vigansröd (695) – Martered (698)		X		
697	Ramserödsmotet (44) – Kyrkobyn (696) – Väne-ryr (2031) – Väne-ryr västra (2029) – Ässet (697.01) – Trestad Center (Äsperedsvägen) – Kvarntorp (2028)				X
697.01	Trafikplats Grunnebo (44, Stampgatan) – Ässet (697)				X
698	Holmen (694) – Kyrkebyn (698.01) – Martered (696) – 2300 meter väster om Lubberud (2060)	X			
	2300 meter väster om Lubberud (2060) – 1300 meter väster om Lubberud (2060)			X	
	1300 meter väster om Lubberud (2060) – Lubberud (2060)		X		
698.01	Kyrkebyn (698) – Lane Ryrs kyrka	X			
700	Holmen (694) – Fagerhult (172)	X			
701	Kärrgård (44) – Brattåsmotet (44) – Västerlånggatan (668)	X			
	Genomfart: Kurverödsleden – Slängom	X			
	Strömstadsvägen – Västerlånggatan (668)		X		

		Bk1	Bk2	Bk3	Bk4
709	Höviksnäs (711) – Balkleröd – Bergastrand	X			
710	Sundby (160) – Mjölkeviken (711) – Lilldal (732) – Kållekärr (723, 723) – Skedet (169) (Gemensam sträckning med väg 723 i Kållekärr)	X			
711	Mjölkeviken (710) – Hjärteby (712) – Bråland (714) – Häggvall (169) – Höviksnäs (709) – Höviksnäs Brygga	X			
712	Röd (169) – Valla kyrka – Bråland (711)	X			
714	Bråland (711) – Myggenäs – Sjötangen (169)	X			
715	Röa (721) – Stockevik	X			
716	Sibräcka (723, 716.01) – Budalen (169) – Djupvik	X			
716.01	Förbindelseväg mellan väg 723 och Sibräcka (716)				
717	Fagerfjäll (169) – Rösselviksstrand	X			
718	Rönnängs brygga – Rönnäng (169, 719) – Kuballe (169)	X			
719	Väg till Rönnängs kyrka (718)	X			
720	Bleket (169) – 1 330 meter väster Bleket (169) 1 330 meter väster Bleket (169) – 2 348 meter väster Bleket (169)	X	X		
721	Aröd (169) – Röa (723, 723) – Nordvik (724) – Skärhamn – Utäng (723)	X			
722	Väg till rastplats på Almön (160, 169)	X			
723	Röa (721) – Utäng (721) – Sibräcka (716, 716.01) – Häller (726, 727) – Haketorp (725) – Kållekärr (710, 710) – Habborsby (169) (Gemensam sträckning med väg 710 i Kållekärr)	X			
724	Nordvik (721) – Nordviksstrand	X			
725	Sibräcka (723) – Stenkyrka kyrka – Haketorp (723)	X			

		Bk1	Bk2	Bk3	Bk4
726	Häller (723) – 1 600 meter Häller (723)		X		
727	Häller (723) – Valsäng (731) – Klövedal (728) – Långekärr (729) – Kyrkesunds brygga	X			
728	Väg till Klövedals kyrka (727)	X			
729	Långekärr (727) – Kolleröd (730) – Halsbäck samt brygga	X			
	Lokal trafikföreskrift: Halsbäcks brygga, Axel- /boggitryck 8/10 ton				
730	Kolleröd (729) – 3 295 meter nordväst om Kolleröd (729)			X	
731	Valsäng (727) – Fosseröd (732)	X			
732	Lilldal (710) – Fosseröd (731) – Röra strand samt brygga	X			
	Lokal trafikföreskrift: Röra strands brygga, Förbud mot trafik med motordrivet fordon				
733	Varekil (178) – Hjälmsvik (735) – Ängö (178) – Härlycke (737, 178, 738)	X			
	(Gemensam sträckning med väg 178 vid Ängö)				
734	Ängås (770) – Varekil (160)	X			
735	Rossön samt brygga – Hjälmsvik (733)	X			
	Lokal trafikföreskrift: Rossö brygga, axel-/boggitryck 8/10 ton				
737	Härlycke (733) – Härleby (770)	X			
738	Härlycke (178, 733) – Tvet Sörgård (739) – färjeläget vid Lyre sund	X			
	Färjeläget vid Lyre sund – 3 498 meter sydväst färjeläget vid Lyre sund		X		
	Färja: Färjeled över Lyre sund				
739	Tvet Sörgård (738) – Tvet Östergård (740)	X			

		Bk1	Bk2	Bk3	Bk4
740	Sollids fyr (744) – Lunden (743) – Tvet Östergård (739) – Tegneby (178, 742) – Hogen (770) – Utgård (752)	X			
	(Gemensam sträckning med väg 178 vid Tegneby)				
742	Väg till Tegneby kyrka (740)	X			
743	Lunden (740) – Rålanda (178)	X			
744	Mollösund – Sollids fyr (740) – Stensbo (770)	X			
745	Hästekälla (770) – Stora Huseby (178)	X			
746	Hamnen – Ellös (746.01) – Glimsås (770)	X			
746.01	Vändplan i Ellös (746)	X			
747	Tönsäng (748) – Tuvesvik	X			
748	Stocken – Tönsäng (747) – Backa (770)	X			
751	Kårehogen (770) – färjeläget vid Fröjdendal	X			
	Färjeläget vid Fröjdendal – Malön – Flatön – Flatö kapell (1180) – Ängö – färjeläget vid Lilla Fruvik		X		
	Färjeläget vid Lilla Fruvik – Dragsmarks kyrka – Örtorp (785)	X			
	Färja: Färjeleder över Malö strömmar och Nordströmmarna				
752	Strömsholm (770) – Torebo (753) – Utgård (740) – Henån (160)	X			
753	Torebo (752) – Kungsviken	X			
762	Toggestala (770) – Västra Kollungeröd (766) – Röra (770)	X			
764	Högeliden (160) – Torps kyrka (766)	X			
765	Vräland (770) – Gäddestala (767) – Groröd (766)	X			

		Bk1	Bk2	Bk3	Bk4
766	Västra Kollungeröd (762) – Myckleby (767) – Groröd (765) – Blibräcka (771) – Torps kyrka (764) – Ström (774) – Gåre (160) (Gemensam sträckning med väg 767 vid Myckleby)	X			
767	Gäddestala (765) – Myckleby (766) – Allmag (774) (Gemensam sträckning med väg 766 vid Myckleby)	X			

		Bk1	Bk2	Bk3	Bk4
770	Nösnäsmotet (160, 649) – Strävliden (vh-gräns)	X			
	Strävliden (vh-gräns) – Ödsmål (653, 655, 656) – Viddesgårde (659) – Kolhättan – Svanesund – Ängås (734) – Långelanda (744) – Röra (762) – Toggestala (762) – Vräländ (765) – Övre Hoga (160) – Hårleby (737) – Hogen (740) – Strömsholm (752) – Kårehogen (751) – Glimsås (178, 746) – Backa (748) – Hästekälla (745) – Stensbo (744) – Hälleviksstrand	X			
	Lokal trafikföreskrift: Hälleviksstrands brygga. Förbud mot trafik med annat motordrivet fordon än moped klass II.				
	Färja: Färjeled över Svanesund				
771	Blibräcka (766) – Stycket (774)	X			
773	Sörgraven – Gåre (160)	X			
774	Långelanda (770) – Nybo (775) – Allmag (767) – Stycket (771) – Ström (766)	X			
775	Nybo (774) – Stillingsön	X			
779	Ängen (787) – Studseröd	X			
785	Grundsund – Gunnesbo (793) – Röd (796) – Fiskebäck (797) – Östersidan (799) – Örtorp (751) – Lögås (161)	X			
	Lokala trafikföreskrifter: Förbud mot trafik med motordrivet fordon om längden av fordonet eller fordonståget överstiger 9,5 m på delen bron till Ösö – vägens slut i Grundsund.				
	Förbud mot trafik med buss på Ösö samt väster om Söhalla.				
786	Västra Torp (161) – Södra Torpmotet (E6, 44)	X			
787	Rotvik (160, 161) – Skredsvik (807) – Ängen (779) – Saltkällan (832)	X			
788	Rotvik (161) – Holma (161)	X			
789	Väg till Högås kyrka (160)	X			

		Bk1	Bk2	Bk3	Bk4
790	Lycke (791) – Hälle (160)	X			
	Lokal trafikföreskrift: Förbud mot genomfart med lastbil vars totalvikt överstiger 3,5 ton				
791	Bokenäs (161) – Lycke (790) – Eriksberg	X			
	Lokal trafikföreskrift: Förbud mot genomfart med lastbil vars totalvikt överstiger 3,5 ton på delen Lycke – Bokenäs				
793	Rågårdsvik – Gunnesbo (785)	X			
796	Stockevik – Röd (785)	X			
797	Fiskebäck (785) – Fiskebäckskil	X			
799	Väg till samfällda planen i Östersidan (785)	X			
801	Väg till Bokenäs kyrka (161)	X			
802	Lanehed (161) – Röd (803) – Storehogen	X			
803	Röd (802) – Kolvik (804)	X			
804	Bua (805) – Kolvik (803) – Jordfall	X			
805	Bäcken (161) – Bua (804) – Hällebäck	X			
807	Skredsvik (787) – Hogstorp (E6, 832)	X			
808	Hogstorp (832) – Österöd	X			
812	Saltkällan (832) – Valbo Ryr (924)	X			
813	Röd – Pilegård (814) – Munkedalsmotet (E6) – Foss Västergård (813.01) – Lilla Foss (816, 832)	X			
813.01	Foss Västergård (813) – Foss kyrka	X			
814	Gårvik – Faleby (815) – Pilegård (813)	X			
815	Faleby (814) – Munkedals hamn	X			
816	Kvistrum (832, 924) – Munkedal (816.01) – Lilla Foss (813) – Säleby (925, 832)	X			

		Bk1	Bk2	Bk3	Bk4
816.01	Väg till Munkedals järnvägsstation (816)	X			
817	Broberg (819) – Ormdal (818) – Uteby (162)	X			
818	Ormdal (817) – Ingalsröd	X			
819	Brodalen (162) – Broberg (817) – Angård (822) – Sämstad	X			
820	Hallindens bussterminal (162, 162)	X			
821	Brodalen (852) – Bro kyrka (855)	X			
822	Mon (825) – Rörvall (823) – Angård (819)	X			
823	Holma (824) – Rörvall (822)	X			
824	Lilla Hede (825) – Holma (823) – Holma brygga	X			
825	Heden (162) – Lilla Hede (824) – Mon (822) – Prästtorp (828) – Immestad (826) – Brodalen (162)	X			
826	Grönbacken (828) – Nedre Tuntorp – Immestad (825)	X			
828	Brastad (162) – Grönbacken (826) – Prästtorp (825)	X			
829	Valbo Ryr (924) – Store Mosse (2069)	X			
830	Lassehaga (831) – Häggvall (162)	X			
831	Lyse (162) – Lassehaga (830) – Alsbäck	X			
832	Herrestad (44) – Norra Torpmotet	X			
	Norra Torpmotet (E6, 161) – Hogstorp (807, 808) – Saltkällan (812, 787) – Kvistrum (816) – Lilla Foss (813) – Säleby (816) – Östra Säleby (926) – Håbymotet (E6) – Håby (925, 857) – Gläborgsmotet (E6, 162)	X			
834	Skal (162) – Lyse kyrka (835) – Djupedal (839)	X			
835	Lyse kyrka (834) – Sandåker (836) – Kolleröd (837) – Skalhamn	X			

		Bk1	Bk2	Bk3	Bk4
836	Norra Grundsund – Sandåker (835)	X			
837	Ramsvik – Kolleröd (835)	X			
839	Fiskebäcksvik – Djupedal (834) – Lyse (162)	X			
840	Häggvall (162) – Bryggorna	X			
841	Gåseberg (162) – Knarrevik (843)	X			
843	Lahälla – Knarrevik (841) – Bräcke (845) – Ödsmål (845, 846, 847) – Brastad (162)	X			
845	Bräcke (843) – Rixö – Ödsmål (843)	X			
846	Häller (162) – Ödsmål (843)	X			
847	Ödsmål (843) – Skällid (849) – Holländaröd	X			
849	Skällid (847) – Dalaryd (850)	X			
850	Loddebo – Dalaryd (849) – Övre Tuntorp (851)	X			
851	Övre Tuntorp (162) – Övre Tuntorp (850) – Tuntorps Sandvik	X			
852	Slävik – Österöd (854) – Vese (853) – Brodalen (162, 821)	X			
853	Sandvik – Vese (852)	X			
854	Rågårdsdal – Österöd (852)	X			
855	Sandbacken – Bro kyrka (821) – Dalaborg (162)	X			
857	Östeby (165) – Håby (832)	X			
866	Runden (900) – Bärfendal (866.01) – Orreberg (174)	X			
866.01	Bärfendal (866) – Bärfendals kyrka	X			

		Bk1	Bk2	Bk3	Bk4
868	Klev (174) – Rörby (879) – Tossene (870, 870) – Ödstoft (171) (Gemensam sträckning med väg 870 vid Tossene)	X			
869	Lyckan (171) – Stensjö	X			
870	Lycke (171) – Tossene (868) – Arslätt (900) – Brådal (900) – Ävja (174) (Gemensam sträckning med väg 900 delen Arslätt – Brådal och med väg 868 vid Tossene)	X			
871	Todderöd (872) – Amhult (871.01) – Östra Rörvik (873)	X			
872	Kungshamn (174) – Hovenäset (874, 874) – Amborseröd (873) – Todderöd (871) – Lycke (171) Genomfart: Hallindenvägen	X			
873	Amborseröd (872) – Östra Rörvik (871) – Tullboden – Stallen – Malmöns fiskeläge – Draget Färja: Färjeled över Stallrännan	X			
874	Väg genom Hovenäset (872, 872)	X			
879	Uleberg (174) – Rörby (868) – Pinan (174)	X			
882	Röseberget (174) – 60 meter öster om väg 885 vid Sotekanalen 60 meter öster om bro över Sotekanalen – 3 970 meter norr om Sotekanalen (885)		X		
885	Sotekanalen (882) – 1 640 meter söder om Sotekanalen (882)			X	
887	Hunnebostrand (174) – Hunnebostrand (888)	X			

		Bk1	Bk2	Bk3	Bk4
888	Hunnebostrand (887) – Ulebergshamn (888.01) – Uleberg (174)	X			
888.01	Väg till Ulebergshamns hamn (888)	X			
889	Sandbäck (900) – Heestrand – Slottet (900)	X			
891	Bräcke (900) – Hedarna (893) – Gullov (897) – Skibevall (892) – Sjøröd (163)	X			
892	Dalaberg (174) – Täcklebo (894) – Skibevall (891)	X			
893	Hedarna (891) – Bottna kyrka (895) – Bottna (894) – Vattneröd (174)	X			
894	Bottna (893) – Täcklebo (892)	X			
895	Väg till Bottna kyrka (893)	X			
896	Dingle (174) – Sparöd (163)	X			
897	Svenneby kyrka (900) – Gullov (891)	X			
899	Övre Tun (900) – Södra Ödsmål (902)	X			
900	Stranderäng (171) – Runden (866) – Brådal (870) – Arslätt (870) – Brygge (174) – Bräcke (891) – Svenneby kyrka (897) – Sandbäck (889) – Övre Tun (899) – Slottet (889) – Hamburgsund (907) – Södra Ejdge (902) – Flig (163) (Gemensam sträckning med väg 870 delen Brådal – Arslätt)	X			
902	Södra Ejdge (900) – Södra Ödsmål (899) – Kville (163, 911)	X			
905	Hamburgsunds färjeläge (907) – Strandbacken – Hökebacken	X			
906	Norgård (907) – Vänd igen	X			

		Bk 1	Bk 2	Bk 3	Bk4
907	Hamnebukten – (907.01) – Norgård (906) – Hamburgsunds färjeläge (905) – Hamburgsund (900) Färja: Färjeled över Hamburgsund	X			
907.01	Väg till Sjöviken (907)	X			
908	Grindmotet (E6, 163) – Grind (910) – Hällevadsholm (911)	X			
909	Väg till Hällevadsholms järnvägsstation (911)	X			
910	Grind (908) – Ön (911)	X			
911	Kville (163, 902) – Ön (910) – Södra Solberg (912) – Rabbalshedemotet (E6, 920) – Rabbalshede (950, 949, 954) – Hällevadsholm (908, 909, 165)	X			
912	Heden (913) – Södra Solberg (911)	X			
913	Edsten (163) – Norra Vidingen (914) – Heden (912) – Solhem (920)	X			
914	Kamstorp (163) – Norra Vidingen (913) – Skistad (915) – Krokbräcke (922) - Stora Anrås (1000) – Orrekläpp (1003) – Löveröd (1005) - Tegneby (1004, 1007) – Tanums kyrka (920, 920) – Tanumsmotet (E6, 163) (Gemensam sträckning med väg 920 vid Tanums kyrka)				X
915	Fjällbacka (163) – Skistad (914)	X			
916	Väg till Sälvik (917)	X			
917	Fjällbacka (163) – Stora torget (917.01, 918) – Idrotts-platsen (916) – Vetteberget runt (917.01) – Edsten (163) Genomfart: Föreningsgatan, Södra Hamngatan, Galärbacken, Falkevägen	X			
917.01	Förbindelseväg mellan väg 917 och 917 i Fjällbacka	X			

		Bk 1	Bk 2	Bk 3	Bk4
918	Stora torget (917) – Källvik (163) Genomfart: Dinglevägen, Norra Hamngatan	X			
920	Rabbalshedemotet (E6, 911) – Solhem (913, 951) – Pålen (922) – Hovtorp (952) – Ljungbytorp (1003) – Gerum (1004) – Tanums kyrka (914, 914) – Tanumshede (976, 1015) – Rylandsmotet (E6, 163)	X			
922	Krokebräcke (914) – Pålen (920)		X		
924	Kvistrum (816) – Stale (928) – Valbo Ryr (812, 829) – Torsbyn (2069) – Torps kyrka (2073, 2077) – Ellenö (2074) – Dagsholm (172)	X			
925	Säleby (816) – Klåvehagen (926) – Håby (832)	X			
926	Östra Säleby (832) – Klåvehagen (925) – Åleveden (928)	X			
928	Stale (924) – Bruksvägen – Åleveden (926) – Åboland (934) – Kinkhem (936) – Gunnarsröds mosse (936) – Fisketorp (934) – Hede (938, 938) – Hällungstad (930) – Hedekas (941) – Krokstad (942) – Restad (940) – Medbön (943) – Hällan (2101)	X			
929	Dingle (165, 174) – Dingle järnvägsstation – Dingle (165) Fri höjd: Vägport under järnväg vid Dingle järnvägsstation 3,4 m	X			
930	Svarteberg (165, 932) – Gunghult (933) – Gunnarsbo bro (940) – Hällungstad (928)	X			
931	Väg till och förbi Svarteborgs kyrka (165, 165)	X			
932	Svarteberg (930) – Mogärde	X			
933	Gunghult (930) – 4045 meter norr om Gunghult (930)		X		
934	Åboland (928) – Fisketorp (928)	X			

		Bk1	Bk2	Bk3	Bk4
936	Kinkhem (928) – Gunnarsröds mosse (928)	X			
938	Väg till och förbi Hede kyrka (928, 928)	X			
940	Gunnarsbo bro (930) – Lilla Röd (941) – Restad (928)	X			
	Bro över Örekilsälven vid Restad			X	
941	Lilla Röd (940) – Hedekas (928) – Högheden (945) – Åttingsberg (2081)	X			
942	Väg till och förbi Krokstads kyrka (928, 928)	X			
942.01	Väg vid Krokstads kyrka (942)	X			
943	Medbön (928) – Snaben	X			
945	Högheden (941) – Prästbol (946) – Kettelsröd (946) – Kåtebol (2089) – Lerdals Stom (2090)	X			
946	Prästbol (945) – Sanne kyrka – Kettelsröd (945)	X			
948	Hällevadsholm (165) – Fän (960)	X			
949	Rabbalshede (911) – Fossane (950) – Smeviken (165, 955)	X			
950	Rabbalshede (911) – Fossane (949)	X			
951	Solhem (920) – Kustorp (952)	X			
952	Hovtorp (920) – Kustorp (951) – Karseröd (955)	X			
954	Väg till och igenom Rabbalshede (911, 911)	X			
955	Smeviken (949) – Karseröd (952) – Grimmeland (955.01) – Klinkenborg (163)	X			
955.01	Förbindelseväg mot Äspelunden (165, 955)	X			
958	Perehemmanet – Tungene (163)	X			

		Bk1	Bk2	Bk3	Bk4
959	Tyft (163) – (vid Granneröd) 4410 meter norr om Tyft (163)	X			
960	Skulestad (165) – Fän (948) – Liveröd (963) – Sundhult (962) – Rimseröd (963) – Backen (964) – Klageröd (164)	X			
961	Fressland (165) – Mo kyrka – Äspelunden (165)	X			
962	Tingvall (165) – Sundshult (960)	X			
963	Liveröd (960) – Rimseröd (960)		X		
965	Väg till Naverstads kyrka (165)	X			
966	Norra Naverstad (163) – Backa (164, 165)	X			
968	Fagerhult (164) – Vassbotten (165)		X		
969	Ejgde (164) – Vassbotten (165)	X			
974	Kil (990) – Lurmotet (E6) – Lur (979)	X			
975	Fossum (163) – Stora Ulvesked (976)	X			
976	Tanumshede (920) – Stora Ulvesked (975) – Torim (977) – Lurs kyrka (978, 979)	X			
977	Knäm (1018, 990) – Knämmotet (E6) - Torim (976) – Vassby (979)	X			
978	Skälleröd (990) – Lurs kyrka (976, 979)	X			
979	Hessland (990) – Lur (974) – Lurs kyrka (976, 978) – Hästum (980) – Vassby (977) – Rämne (164)	X			
980	Hästum (979) – Önsmyrarna (981)	X			
981	Rämne (164) – Önsmyrarna (980) – Björke (987) – Heby (982) – Varp (983) – Hustyft (990)	X			

		Bk1	Bk2	Bk3	Bk4
982	Heby (981) – Lytorp (164)	X			
983	Varp (981) – Valex (164)	X			
985	Grålös (164, 990) – Skee kyrka (986) – Gibberöd (988) – Högstad (988)	X			
	(Gemensam sträckning med väg 988 delen Gibberöd – Högstad)				
	Högstad (988) – Näsinge kyrka (1054)		X		
986	Skee kyrka (985) – Hagetorp (988)	X			
	Lokal trafikföreskrift: På vägen får fordon inte föras vars axeltryck/boggitryck överstiger 6/8 ton.				
987	Risäng (990) – Björke (981)		X		
988	Hogdalsmotet (E6, 1040) – Stene (1041) – Blomsholm (1055) – Blomsholmsmotet (176) – Rogstad (1054) – Hagetorp (986) – Högstad (985) – Gibberöd (985) – Hjälmsstad (1052) – Håve (1050) – Skärje (164)	X			
	(Gemensam sträckning med väg 985 delen Högstad – Gibberöd)				
990	Rörängen (163) – Knäm (977, 1018) – Skälleröd (1023, 978) – Kil (974) – Hessland (979) – Risäng (987) – Vik (1030) – Sältenmotet (E6) – Hustyft (981) – Skeemotet (1027, E6) – Grålös (985) – Skee (164)	X			
1000	Åseröd (163) – Stora Anrås (914)	X			
1001	Väg till Långesjö brygga (163)	X			
1001.01	Förbindelseväg vid Långesjö (163, 1001)	X			
1002	Kämpersvik – Vik (163)	X			
1003	Orrekläpp (914) – Ljungbytorp (920)	X			

		Bk1	Bk2	Bk3	Bk4
1004	Tegneby (914) – Gerum (920)		X		
1005	Hala (163) – Östra Bro (1006) – Löveröd (914)	X			
1006	Östra Bro (1005) – Halvordseröd (1007)	X			
1007	Nästegård (163) – Halvordseröd (1006) – Tegneby (914)	X			
1008	Rörvik (163) – Grebbestad (163) Genomfart: Repslagaregatan, Storgatan, Övre Långgatan		X		
1009	Sövall – Kuseröd (1010)	X			
1010	Krossekärr – Kuseröd (1009) – Grebbestad (163)	X			
1011	Ulmekärrssand – Gissleröd (1012)	X			
1012	Grebbestad (163) – Gissleröd (1011) – Ulmekärr (1013.01, 1013)	X			
1013	Greby (163) – Ulmekärr (1013.01, 1012) – Havsstensund	X			
1013.01	Förbindelseväg mellan väg 1012 och 1013 vid Ulmekärr	X			
1014	Väg till Tanums järnvägsstation (1015)	X			
1015	Säm (163) – väg till Tanums järnvägsstation (1014) – Tanumshede (920)	X			
1018	Säm (163) – Mjölkeröd (1020) – Knäm (990, 977)	X			
1020	Mjölkeröd (1018) – Västbacken	X			
1023	Hamnsundet – Resö – Söder Galtö – Skälleröd (990)	X			
1025	Rossöhamn – Vik (1030)	X			

		Bk1	Bk2	Bk3	Bk4
1027	Båleröd (1030) – Skeemotet (E6, 990)	X			
1029	Västra bryggan – Saltö – Dafter (1030)	X			
	Östra brofästet vid bro över Örensundet – Tjärnö – Södra Öddö – Daftön – Dafter (1030)	X			
1030	Vik (990, 1025) – Båleröd (1027) – Dafter (1029) – Strömstad (164, 176)	X			
1034	Ånneröd (1035) – Härslätt (1041) – Hällestrand	X			
1035	Oslovägen (176) – Ånneröd (1034)	X			
	Ånneröd (1034) – Norrkärr (1036) – Selläter	X			
1036	Norrkärr (1035) – Knarreвик	X			
1037	Lökholmen – Hälle (1040)	X			
1038	Medby (1040) – Lervik	X			
1039	Nordby (1040) – Saltbacken	X			
1040	Hogdalsmotet (E6, 988) – Hogdals kyrka (1061) – Hälle (1037) – Medby (1038) – Nordby (1039) – Nordbymotet (E6) – Skogar (1062) – riksgränsen vid Svinesund	X			
1041	Stene (988) – Härslätt (1034)	X			
1048	Håve (1050) – Södra Buar (1051)	X			
1050	Håve (988, 1048) – Hällan (1051) – riksgränsen vid Håvedalen	X			
1051	Hällan (1050) – Södra Buar (1048) – Norra Buar (1052)	X			

		Bk1	Bk2	Bk3	Bk4
1052	Hjälmsstad (988) – Norra Buar (1051) – Flöghult (1052) – Björneröd (1065) – Flöghult (1052)	X			
1054	Rogstad (988) – Näsinge kyrka (985, 1055.01) – Vässby (1055, 1058) – Stora Ytten (1060) – Barkhyttan (1061) – Hälle (1059) – Aleviken	X			
1055	Blomsholm (988) – Vässby (1054)		X		
1055.01	Sandåker (1055) – Näsinge kyrka (1054)		X		
1058	Vässby (1054) – Älgsjön (1065) – Hällesmörk (1059) – Boråsgården	X			
1059	Hällesmörk (1058) – Hälle (1054)	X			
1060	Stora Ytten (1054) – Lommelands begravningsplats	X			
1061	Hogdals kyrka (1040) – Råsshult (1062, 1063) – Barkhyttan (1054)	X			
1062	Råsshult (1061) – Skogar (1040)	X			
1063	Råsshult (1061) – Lommelands kyrka (1063.01) – Svarte Jan	X			
1063.01	Väg till Lommelands kyrka (1063)	X			
1065	Björneröd (1052) – Älgsjön (1058)	X			
1121	Röds sund (575) – Öckerö Sörgård – Öckerö kyrka – Norgårdsvägen (1129)	X			
1125	Öckerövägen (575) – Hönö kyrka	X			
1129	Öckerö hamn (575) – Gamla skolan (1121) – Hummerviken	X			
1135	L Varholmen (155) – Gröneviken (vh-gräns)	X			
	Gröneviken (vh-gräns) – Björkö hamn vid Skarvik	X			
	Färja: Färjeled över Björköfjorden				

		Bk1	Bk2	Bk3	Bk4
1149	Väg runt Åstols fiskehamn (1149.01)	X			
	Lokal trafikföreskrift: Förbud mot trafik med motordrivet fordon med fler hjul än två				
1149.01	Grenväg söderut på Åstol	X			
	Lokal trafikföreskrift: Förbud mot trafik med motordrivet fordon med fler hjul än två				
1155	611 meter söder om Härön (1155.01) – 626 meter norr om Härön (1155.02)			X	
	Lokal trafikföreskrift: Största tillåten fordonsbredd 2,20 m				
1155.01	Härön (1155) – 60 meter öster om Härön (1155)			X	
	Lokal trafikföreskrift: Största tillåten fordonsbredd 2,20 m				
1155.02	Härön (1155) – 40 meter väster om Härön (1155)			X	
	Lokal trafikföreskrift: Största tillåten fordonsbredd 2,20 m				
1158	Säckeback (160) – 5 110 m öster om Säckeback (160)		X		
1180	Flatö kapell (751) – 165 m sydost om Flatö kapell (751)		X		
1186	Bäckvik (174) – Hasselön – Smögen (Storgatan)	X			
1500	Hallands läns gräns vid Unnebo (N 808) – Fagerhult (1507) – Lundagården (1504) – Broby (1503, 1505)	X			
1503	Hallands läns gräns vid Älgaslätt (N 861) – Istorp (1504) – Viskadal (1504.01) – Broby (1500)	X			
1504	Istorp (1503, 1504.01) – Lundagården (1500)	X			
1504.01	Förbindelseväg mellan väg 1504 och 1503	X			
1505	Horred (41, 1506) – Broby (1500, 1518) – Hallands läns gräns vid Värbogården (N 843)	X			

		Bk1	Bk2	Bk3	Bk4
1506	Väg till och förbi Horreds järnvägsstation (41, 1505)	X			
1507	Fagerhult (1500) – Hallands läns gräns vid Österby (N 842)	X			
1511	Hallands läns gräns vid Skogsslätt (N 804) – Torestorp 1512, 1526)	X			
1512	Väg till Torestorps kyrka (1511)	X			
1517	Björketorps järnvägsstation (41) – Östragärde	X			
1518	Broby (1505) – Segerstad (1519)		X		
1519	Sundholmen (41) – Svansjö (1526)		X		
1520	Hallands länsgräns vid Rökåsen (N 821) – Älekulla (1526)	X			
1521	Öxnevalla (1519) – 160 meter nordväst Öxnevalla (1519)		X		
1522	Viskalund (41) – 3500 meter sydväst om Lekvad (1524)		X		
1524	Lekvad (1522) – Kullagården (156)		X		
1525	Berghem (1607) – Haby (1524)		X		
1526	Hallands länsgräns vid Måkåsen (N 839) – Åsen (1527) – Älekulla (1520) – Brastorp (1529) – Torestorp (1511, 1530) – Svansjö (1519) – Krok (1532) – Örby (156)	X			
1527	Åsen (1526) – Skårebo (1528) – Mjöbäck (1532)	X			
1528	Skårebo (1527) – Öv Höghult (1532)	X			
1529	Brastorp (1526) – Redslegården (1530)	X			
1530	Torestorp (1526) – Redslegården (1529) – Öxabäck (1532, 1533) – Strömman (1548) – St Backa (1547) – Holsjunga (1551) – Holsjunga kyrka (1552) – Holsjunga (154)	X			
1531	Karkashult (154) – Revesjö kyrka (1522)	X			

		Bk1	Bk2	Bk3	Bk4
1532	Bosgården (154) – Mjöbäck (1538, 1527)	X			
	Ekeberg (1541) – Prekebo (1544)	X			
	Övre Höghult (1528) – Öxabäck (1530) – Krok (1526)	X			
1533	Väg till Öxabäcks kyrka (1530)	X			
1534	Hallands läns gräns vid Älmhult (N 840) – Mårdaklev (1559)	X			
1538	Mjöbäcks kyrka (154, 1538.01) – Mjöbäck (1532)	X			
1538.01	Väg till Mjöbäcks kyrka (1538)	X			
1540	Torshög (154) – Tokabo (1541)	X			
1541	Ekeberg (1532) – Hallåsen (154) – Tokabo (1540)	X			
	Tokabo (1540) – Svartasjön (1543) – Hyndarp (1559)		X		
1543	Källäng (1541) – Björkeholm (1546)		X		
1544	Prekebo (1532) – Ljungåsen (1547) – Överlida (154)	X			
1546	Hallingsnäs (154) – Björkeholm (1543) – Ö Frölunda (1559)	X			
1547	Ljungåsen (1544) – St Backa (1530)	X			
1548	Strömman (1530) – Haratången (156)	X			
1550	Holsjunga (154) – Hid (1559)	X			
1551	Holsjunga (1530) – Bäckäng (1533, 156)	X			
1552	Holsjunga kyrka (1530) – Revesjö kyrka (1531) – Revesjö-holm (1553) – Skallemoga (1555) – Svenljunga (154)	X			
1553	Revesjöholm (1552) – Bäckäng (1551)	X			
1555	Axelfors (154) – Skallemoga (1552)	X			

		Bk 1	Bk 2	Bk 3	Bk4
1558	Hallands läns gräns vid Joarsbo (N 837) – Stäpelsbo (1562) – Svanabo – Rud (1561) – Kättarp (1564) – Sperlingsholm (1558.01) – Erikslund (1560, 1558.01) – Mårdaklevs kyrka (1559)	X			
1558.01	Förbindelseväg mellan väg 1558 och 1560	X			
1559	Hallands länsgräns vid Yttre Skåpanäs (N 833) – Mårdaklev (1534) – Mårdaklevs kyrka (1558) – Hyndarp (1541) – Ö Frölunda (1573, 1546) – Hid (1550, 1572) – Axelforshed (154)	X			
1560	Hallands länsgräns vid Mjöhult (N 834) – Erikslund (1558.01, 1558)	X			
	Bro över Lillån vid Mölneby		X		
	Mölneby (1566) – Ö Frölunda (1573)	X			
1561	Hallands länsgräns vid Ävje (N 836) – Götshul (1562) – Rud (1558)	X			
1562	Stäpelsbo (1558) – Götshult (1561)	X			
1564	Kättarp (1558) – Tranebäck (1565) - Håcksviks bro (1566)	X			
1565	Tranebäck (1564) – Skyarp (1566)	X			
1566	Mölneby (1560) – Håcksviks bro (1564) – Håcksviks kyrka (1570, 1578) – Skyarp (1565, 1567)	X			
1567	Jönköpings länsgräns vid Bäck (F 578) – Bäck (1569) – Backabo (1568) – Skyarp (1566) – Svedjorna (1575) – Drägved (1578)	X			
1568	Backabo (1567) – Jönköpings länsgräns vid Ingärdebo (F 583)		X		
1569	Bäck (1567) – Jönköpings länsgräns vid Björkebo (F 579)	X			
1570	Väg till Håcksviks kyrka (1566)	X			
1571	Lerbäcksbo (1573) – bro över Stångån vid Broholmen – Lisslarp (1578)	X			

		Bk1	Bk2	Bk3	Bk4
1572	Hid (1559) – Ledet (1573)	X			
1573	Ö Frölunda (1559, 1560) – Lerbäcksbo (1571) – Ledet (1572) – Assmebro (1574, 1582)	X			
1574	Mårdsbo (1578) – Assmebro (1573)		X		
1575	3000 meter öster om Svedjorna (1567) – Jönköpings länsgräns vid Gräskelid (F 584)		X		
1577	Sjötofta (1578) – Jönköpings länsgräns vid Mölnehult (F 585)	X			
1578	Håcksviks kyrka (1566) – Lisslarp (1571) – Mårdsborg (1574) – Drägved (1567)	X			
	Sjötofta (1577) – Ambjörnarp (1585, 1580, 1585.01, 1581) – Tranemo (156)	X			
1579	Väg till Tranemo kyrka (156)	X			
1580	Assmebro (1582) – Tittebo – Ambjörnarp (1578)		X		
1581	Risa (1582) – Ambjörnarp (1578)	X			
1582	Örsås kyrka (1583) – Assmebro (1573, 1580) – Risa (1581) – Åstarp (156)	X			
1583	Örsås kyrka (1582) – Örsås (154)	X			
1585	Ambjörnarp (1578) – Ambjörnarp kyrka (1585.01) – Hallabo – Grönelid – Agnabo (27)	X			
	Lokal trafikföreskrift: Mellan 1 km öster väg 1585.01 vid Ambjörnarp kyrka och Grönelid, 1,4 km väster om väg 27, får fordon vars axeltryck överstiger 8 ton inte föras.				
1585.01	Förbindelseväg mellan väg 1585 och 1578 i Ambjörnarp	X			
1586	Agnabo (27) – Jönköpings länsgräns vid Skyås (F 589)	X			
1587	Förbindelseväg vid Tranemo (156, 27)	X			

		Bk1	Bk2	Bk3	Bk4
1589	Grälebo (27) – Mossebo kyrka (1590) – Fåglabo (1591) – Grimsås (1720) – Spångasjön (1595) – Kättsjö (1592) – Ljungsarps (156)	X			
1590	Väg till Mossebo kyrka (1589)	X			
1591	Fåglabo (1589) – Jönköpings länsgräns vid Äspås (F 593)	X			
1592	Kättsjö (1589) – Jönköpings länsgräns vid Kättsjö (F 591)	X			
1594	Väg till Nittorps kyrka (156)	X			
1595	Spångasjön (1595) – Jönköpings länsgräns vid Spångasjön (F 594)	X			
1596	Hallands länsgräns vid Helsjön (N 916) – Horred (41)	X			
1599	Hallands länsgräns vid Litserhult (N 921) - Björketorp (1602)	X			
1600	Hallands länsgräns – Törestorp (1602)	X			
	Bro över Enån vid Grevared		X		
1602	Hallands länsgräns vid Sjögärde (N 926) – Tostareds kyrka (1602.01) till Tostareds kyrka – Edared (1613) – Fotskäls kyrka (1604) – Törestorp (1600) – Surteby kyrka (1602.02) – Björketorp (1599, 41)	X			
1602.01	Väg till Tostareds kyrka (1602)	X			
1602.02	Väg till Surteby kyrka (1602)	X			
1604	Fotskäls kyrka (1602) – Hajom (1605, 1608) – Hjorttorp (156)	X			
1605	Syltered (41) – Torp (1606) – Hajom (1604)	X			
1606	Berghem (1607) – Berghems kyrka – Torp (1605)		X		
1607	Berghem (41, 1606) – Skene backa (156) – Fröhlich kiosk	X			

		Bk1	Bk2	Bk3	Bk4
	Fröhlich kiosk – tpl Kinna – Poliskrysset (1610) – Fritslavägen (1634)	X			
1608	Väg till Hajoms kyrka (1604)	X			
1609	Hallands länsgräns vid Svanshult (N 934) – Bokeliden – Smälteryd (1611) – Hede (1612) – Björlanda (156)	X			
1610	Kinna (1607) – G:a Rydalsvägen	X			
	G:a Rydalsvägen – Rydal (1625) – Segloraberg (1626) – Seglora kyrka (1635, 1637) – Viskafors (1620) – trafikplats Osdal (27) – Borås (Jössagatan)	X			
	Borås (Jössagatan) – Brodalsmotet (27, 40, 180)	X			
1611	Smälteryd (1609) – Kärra (156)	X			
1612	Hede (1609) – Sätilla (1613) – Hyssna (156)	X			
1613	Edared (1602) – Torrås – Sätilla (1612)	X			
1614	Hallands länsgräns vid Ubbhult (N 974) – Ubbhults kapell (1619) – Hällingsjö (156)	X			
1617	Dukared (156) – Bosgården (528)	X			
1619	Ubbhults kapell (1614) – Flygsnäs (503)	X			
1620	Viskafors (1610, 1657) – Fagerhult (41)	X			
1621	Forsa (527) – Bollebygds kyrka (554)	X			
	Begränsad fordons höjd: Vägport under järnväg vid Forsa 3,5 m				
1625	Rydal (1610) – Bua (1626)	X			
1626	Hyssna (156) – Hyssna kyrka (1627) – Dragered (1628)	X			
	Dragered (1628) – Bua (1625) – Viskaberg (1638) – Segloraberg (1610)		X		
	Lokal trafikföreskrift: Bro över Viskan vid Segloraberg, axel-/boggitryck 3/3 ton				

		Bk1	Bk2	Bk3	Bk4
1627	Hyssna kyrka (1626) – Ljungslätt (1629) – Grönkullemotet södra (27, 40)	X			
	Grönkullemotet södra (27, 40) – Grönkullemotet norra (27, 40)				X*
	Grönkullemotet norra (27, 40) – Grönkullen (1757)	X			
1628	Dragered (1626) – Alvared (1629)		X		
1629	Hulu (1637) – Alvared (1628) – Ljungslätt (1627)		X		
1630	Hede (156) – Friared	X			
1634	Stommen (41) – Harpebo (väghållningsgränsen)	X			
	Harpebo (väghållningsgränsen) – Fritsla (Nitarevägen, 1651, 1653, 1637, 1652) – Ramslätt (41)	X			
1635	Väg till Seglora kyrka (1610)	X			
1637	Fritsla (1634) – Klevliden	X			
	Klevliden – Seglora kyrka (1610)		X		
	Seglora kyrka (1610) – Nolgården (1638) – Hulu (1629) – Nabbamotet (27, 40)	X			
	Genomfart: Häggåvägen, Hjälltorpsvägen, Segloravägen				
1638	Viskaberg (1626) – Nolgården (1637)		X		
1640	Tränningstorp (27) – Bosnäs	X			
1647	Karlshed (Brättingstorpsvägen) – V Gundbo – Haratången (156)	X			
1649	Fredared (156) – Bläshult (1651)	X			
1650	Hunnaryd (156) – Skephults kyrka (1651)	X			

		Bk1	Bk2	Bk3	Bk4
1651	Fritsla (1634) – Furesjö (41) – Bläshult (1649) – Skephults kyrka (1654, 1650) – Påbo (1655) – L Apelnäs (1664) – L Snårsbo (1661) – Sexdrega (1659, 1660)	X			
1652	Fritsla (1634), västra anslutningen – Fritsla (1634), östra anslutningen		X		
1654	Skephults kyrka (1651) – Flenstorp (41)	X			
1655	Reaskäl (156) – Påbo (1651)	X			
1656	Lyckås (156) – Redslared – Ringestena (1659)		X		
1657	Kinnarumma (41, 1662, 1662.01) – tpl Kinnarumma (41) – Viskafors (1620)	X			
1659	Ljungafors (154) – Ringestena (1656, 1661) – Sexdrega (1651)	X			
1660	Sexdrega (154, 1651, 1666, 154)	X			
1661	Ringestena (1659) – L Snårsbo (1651)	X			
1662	Kinnarumma (1657, 1662.01) – Viskafors (1657) – Björkered (1663) – Kråkered (27)	X			
1662.01	Förbindelseväg mellan väg 1662 och 1657 i Kinnarumma	X			
1663	Björkered (1662) – Femskiftet (1664)	X			
1664	Lilla Apelnäs (1651) – Krokstorp (1665) – Femskiftet (1663) – Aplared västra (27)	X			
	Aplared västra (27) – Aplared östra (27)				X
	Aplared östra (27) – Aplared (1698, 1697)	X			
1665	Krogstorp (1664) – Ljushult (1666) – Kätteback (27)	X			
1666	Ljushult (1665) – Sexdrega (1660)	X			
1668	Kärrbogärde – Ingared (1956)	X			
1670	Lökared (27) – Målsryd (1698)	X			

		Bk1	Bk2	Bk3	Bk4
1673	Svenljunga (156) – Boda (27) – Björndal (1680, 1686) – Månstad (1688)	X			
	Genomfart: Ullasjövägen, Månstadvägen				
1674	Västergärdet (27) – Långhem (1680)	X			
1675	Rosenlund (27) – Limmared (157)	X			
1676	Kålarp (154) – Givarp (1677) – Tingarör (27) – Långhem (1685, 1680)	X			
1677	Billeberg (154) – Givarp (1676)	X			
1679	Kila (27, 154) – Hillareds kyrka (1681) – Bäck (1680) – Dannike (1700 östra anslutningen i Dannike)	X			
1679.01	Förbindelseväg mellan väg 1679 och väg 1700 (östra anslutningen) i Dannike	X			
1680	Bäck (1679) – Långhem (1674)		X		
	Långhem (1674) – Långhem (1685, 1688, 1676) – Björdal (1673)	X			
	Björdal (1673) – Björdal (1686) – Södra Åsarps kyrka (1687) – Södra Åsarps kyrka (157)		X		
	Genomfart: Boråsvägen				
1681	Lockryd (27) – Hillareds kyrka (1679)	X			
1682	Töllsjö (1758) – Hedared (180)		X		
1685	Förbindelseväg mellan väg 1676 och 1680 i Långhem	X			
	Genomfart: Hagagatan				
1686	Björdal (1680) – Nolhagen (1673)		X		
1687	Väg till S Åsarps kyrka (1680)	X			
1688	Långhem (1680) – Lugnet (1690) – Månstad (1673, 1695) – Oltorp (157)	X			
1690	Lugnet (1688) – Finnekumla (1691, 1693) – Vegby (1690.01, 1700)	X			

		Bk1	Bk2	Bk3	Bk4
1690.01	Förbindelseväg mellan väg 1690 och 1700 i Vegby	X			
1691	Finnekumla (1690, 1693, 1692) – Fästeredssund (1700)	X			
1692	Väg till Finnekumla kyrka (1691)	X			
1693	Förbindelseväg mellan väg 1691 och 1690 i Finnekumla	X			
1695	Månstad (1688) – Toarp (1696) – Säms skola (1700)	X			
1696	Toarp (1695) – Gällstads kyrka (157)				
1697	Nytorp (27) – Aplared (1664) – Näset (1698))	X			
	Begränsad fordonshöjd: Vägport under järnväg vid Kärra 3,5 m				
1698	Aplared (1697, 1664, 27) – Målsryd (1670, 1699) – Vasshalla (1700)	X			
1699	Målsryd (1698) – Slätthult (1700)	X			
1700	Hedvigsborg (1700) – Vasshalla (1698) – Skäftingsbacka (1701) – Slätthult (1699) – Draered (1702) – Stuvhult (1706) – Dannike (1679, 1679.01) – Hulu (1709) – Fästeredssund (1691) – Vegby (1690.01, 1690) – Kyrkås (1714) – Säms skola (1695) – Gällstad (157) – Rånnaväg (1735) – Köttkulla (1739) – Nyarp (1732) – Kvarnared (1740) – Jönköpings länsgräns vid Mörkö (F 666)	X			
1701	Skäftingsbacka (1700) – Dalsjöfors (1703, 1702) – Toarpsdal (1705) – Östergården (40)				X
1702	Draered (1700) – Dalsjöfors (1703, 1701)	X			
1703	Förbindelseväg mellan väg 1701 och 1702 i Dalsjöfors	X			
1704	Kyllaredsmotet (40) - norra cirkulationen i Kyllaredsmotet	X			
	Norra cirkulationen i Kyllaredsmotet - södra cirkulationen i Kyllaredsmotet - via Vävlagargatan	X			

		Bk1	Bk2	Bk3	Bk4
	Södra cirkulationen i Kyllaredsmotet - Hallabron (1799) - Häljared (1701) – Falskog (1801) – Rångedala (1818, 1816) – Rångedalamotet Dällebo (1707) - Hule (1820, 1707.01) - Getared (1823, 1705) - Torp (1829) - Bredaslätt (1711) - Lillekullen (1713) - Redvägsbrunns hpl (1713.01) - tpl Karlsnäs (157.01) - tpl Svensholm (46, 40.01) - Rönnekärr (1719)	X			
	Rönnekärr (1719) – Hössnamotet (40, 1721)	X			
1705	Toarpsdal (1701) – Äspered (1706, 1705.01) – Trogared (1707) – Getared (1704)	X			
1705.01	Väg till Äspereds kyrka (1705)	X			
1706	Stuvhult (1700) – Hallabron (1708) – Äspered (1705)	X			
1707	Dällebo (1704) – Bäckagården (1707.01) – Trogared (1705)	X			
1707.01	Förbindelseväg mellan väg 1707 och Hule (1704, 1820)	X			
1708	Hallabron (1706) – Komskälet (1711)	X			
1709	Hulu (1700) – Tvärred (1710) – Stavared (1711) – Brunn (1712, 1713)	X			
	Delen Brunn (1713) – tpl Karlsnäs (157.01, 1704)	X			
1710	Väg till Tvärreds kyrka (1709)	X			
1711	Stavared (1709) – Komskälet (1708) – Bredaslätt (1704)	X			
1712	Förbindelseväg mellan väg 1709 och 1712.01, 1713 i Brunn	X			
1712.01	Väg till Brunns kyrka (1712)	X			
1713	Lillekullen (1704) – Brunn (1712, 1713.01, 1709)	X			
1713.01	Brunn (1713) – Redvägsbrunns hpl (1704)	X			
1714	Kyrkås (1700) – Götåkra (157)	X			
1715	Väg genom Marbäck (157, 1715.01, 157)	X			

		Bk1	Bk2	Bk3	Bk4
1715.01	Väg till Marbäcks kyrka (1715)	X			
1719	Ulricehamn (40.01, 157) – Rönnekärr (1704)	X			
1720	Ås (157) – Nittorp (156) – Grimsås (1589)	X			
1721	Hössnamotet södra (40, 1704) – Hössnamotet norra (40)				X
	Hössnamotet norra (40) – Karthemmet (1721.01) – Rönneberg (1871) – Hössnatorp (1876) – Valared (1736) – Gullered (1742, 1742 1735) – Häggarpet (1877) – Kullen (40)	X			
1721.01	Väg till Avfallsanläggning (1721)	X			
1722	Hyared (1736) – Påbo (1735)	X			
1723	Oltorp (157) – Hulareds kyrka (1723.01) – Hackered (1724) – Nittorps by (1725) – Hönebäck (1726) – Gölingstorp (156)	X			
	Lokal trafikföreskrift: På bron över Hjälman vid Nittorp får fordon och fordonståg vars bruttovikt överstiger 4 ton inte föras				
1723.01	Förbindelseväg mellan väg 1723 och 157, 1688 i Hulared	X			
1724	Hackered (1723) – Dalstorp (1728, 1728.01)	X			
1725	Nittorp (156) – Nittorps by (1723) – Dalstorp (1728)	X			
1726	Hönebäck (1723) – Skogarp (1728)	X			
1727	Kättebo (157) – Torsbo (1728)	X			
1728	Ljungsarp (156) – Mickelsgården (1732) – Skogarp (1730, 1726) – Dalstorp (1725, 1724, 1728.01) – Torsbo (1727) – St Bystad (157)	X			
1728.01	Väg till Dalstorps kyrka (1724, 1728)	X			
1729	Fristadsvägen – Frufällan (42)	X			
1730	Skogarp (1728, 1731) – Vrångestorp (1732)	X			
1731	Skogarp (1730) – Ölsremma kyrka (1732)	X			

		Bk1	Bk2	Bk3	Bk4
	Ölsremma kyrka (1732) – Ryd – Jönköpings läns gräns vid Vägabo (F 667)		X		
1732	Mickelsgården (1728) – Grebbaslätt (1733) – Ölsremma kyrka (1731) – Vrångestorp (1730) – Nyarp (1700)	X			
1733	Grebbaslätt (1732) – Jönköpings läns gräns vid Kärr (F 652)	X			
1734	Knavravägen (1743) – Slätthult Genomfart: Slätthultsvägen		X		
1735	Rännaväg (1700) – Röshult – Påbo (1722) – Björnrydet (1739) – Gullered (40, 1721)	X			
1736	Källebacka (157) – Hyared (1722) – L Fagared (1739) – Holmarp (40) – Valared (1721)	X			
1739	G:a järnvägsbanken – Skottek (157)	X			
1740	Kvarnared (1700) – Strängsered (1740.01) – Kullen (40)	X			
1740.01	Förbindelseväg mellan väg 1740 och 40, 1879 i Strängsered	X			
1742	Väg till Gullereds kyrka (1721)	X			
1743	Aspenvägen (1940) – Stationsvägen (1744) – Dageborgsleden (1938) – Kastenhovsmotet (E20, 523) – Slätthultsvägen (1734) Slätthultsvägen (1734) – Ryggebolsvägen (1747) Genomfart: Södra Långvägen, Hedeforsvägen (del av), Knavravägen	X		X	
1744	Södra Långvägen (1743) – Stationsvägen (1745) – Göteborgsvägen (1940) Genomfart: Stationsvägen, Adelstorp svägen	X			
1747	Alingsåsvägen (1940) – Knavravägen (1743) – Floda allé (1940) – Skallsjö kyrka Skallsjö kyrka – Nääs (E 20) – Tollered (E 20)	X			

		Bk1	Bk2	Bk3	Bk4
	Genomfart: Ölslanda industriväg, Hantverksvägen, Rygebolsvägen, Skallsjövägen, Södra vägen, Högsboholmsvägen, Gamla vägen				
1750	Lövhult – Finnatorp (1752) – Hemsjö (1751) – Hästerydsmotet (E20) – Västra Bodarna (1956) – Bodaremotet (E20, 1750.01) – 250 meter söder Eriksbergsgatan	X			
	250 meter söder Eriksbergsgatan – Alingsås (E20)		X		
	Bro över Torska ström vid Lövhult		X		
1750.01	Förbindelseväg i Bodarnamotet mellan väg 1750 och väg E20	X			
1751	Ingaredsmotet (E20, 1956) – Ingaredsmotet (E20)				X*
	Ingaredsmotet (E20) – Hemsjö (1750) – Edsås (1753)	X			
1752	Tollered (Mosslyckevägen) – Finnatorp (1750)	X			
1753	Stockagärde (554) – 6 380 meter söder om Edsås (1751)		X		
	Ödenäs kyrka - Edsås (1751) – Lygnared (180)	X			
1754	Väg till Antens kapell (190)	X			
1756	Varpholmen (554) – Tubbared	X			
1757	Bollebygd (527, 554, 1758) – Grönkullen (1627)		X		
	Grönkullen (1627) – Olsfors (1759) Hultafors fd järnvägsstation – Sandared (1760, 1762) – Sjömarken (1761) – Lundaskog (1757.01)	X			
	Lundaskog (1757.01) – Borås (Industrigatan)	X			
	Borås (Industrigatan) – Tullamotet		X		
	Tullamotet – Kungsgatan (42,180)	X			
1757.01	Förbindelseväg mellan väg 1757 och 27, 40 vid Viaredsmotet	X			
1758	Bollebygd (527, 554, 1757) – Stenkulla (1759) – Holmared (1760) – Töllsjö (1682) – Storskogen (180)	X			

		Bk1	Bk2	Bk3	Bk4
1759	Olsfors (1757) – Stenkulla (1758)	X			
	Begränsad fordonshöjd: Vägport under järnväg vid Hultafors kapell 4,1 m				
1760	Sandared (1757) – Kvarnholmen (1853) – Holmared (1758)		X		
1761	Sjömarken (1757) – Backabo (1762)	X			
1762	Sandareds järnvägsstation (1757) – Backabo (1761, 1853) – Sandhult (180)	X			
1763	Ängabo (180) - Maryd	X			
1764	Lygnared (180) – 3 020 meter nordost om Lygnared (180)		X		
1765	Storsten (180) – Kroksbo (1768) – Tarabo (1779) – Närunga (1776) – Ön (1778) – Ljurhalla (42) – Korpås (1785) – Asklanda (182)	X			
1766	Sandhult (180) – Holmåsa (1767) – Bredared (1768) – Sköttning (1772) – Asklanda (1794) – Fristads skola (42)	X			
1767	Skogsryd (1768) – Holmåsa (1766)	X			
1768	Ebbared (180) – Skogsryd (1767) – Ingelstorp (1770) – Bredared (1766) – Vralen (1773)	X			
	Vralen (1773) – Kroksbo (1765)		X		
1769	Byttorp (180) – Ålgården (1770)	X			
1770	Borås (42) – bro över Viskan	X			
	Bro över Viskan – Ålgården (1769)		X		
	Ålgården (1769) – 2 430 meter norr Ålgården (1769)	X			
	2 430 meter norr Ålgården (1769) – Ingelstorp (1768)		X		
	Genomfart: Ålgårdsvägen, Almenäsvägen				
1771	Sparsör (42, 1800, 42)	X			
1772	Sköttning (1766) – Asstorp (1773) – Vänga (42)	X			

		Bk 1	Bk 2	Bk 3	Bk4
1773	Vralen (1768) – Klinten (1774) – Asstorp (1772)	X			
1774	Klinten (1773) – Boda	X			
1776	Nårunga (1765) – Lida	X			
1777	Väg till Bälinge kyrka (1900)	X			
1778	Bälinge (1900) – Holmen– Kärtared (1779) – Ön (1765)	X			
1779	Tarabo (1765) – Kärtared (1778) – Horla (1780) – Middagsliden (1781) – Bäne (1900)	X			
1780	Väg till Horla kyrka (1779)	X			
1781	Hallorstorp (1900) – Middagsliden (1779) – Eklanda (1782)	X			
1782	Tubbetorp (1900) – Eklanda (1781) – Stenatorp (42, 182)	X			
1783	Väg till Bohus järnvägsstation (E45)	X			
1784	Utgått, numera väg 1960				
1785	Korpås (1765) – St Svältan (182)	X			
1786	Utgått, numera väg 1960				
1787	Aspenvägen (1940) – Övre Rydsbergsvägen	X			
	Övre Rydsbergsvägen – Öxeryd		X		
	Genomfart: Kolborydsvägen				
1788	Väg till Borgstena järnvägsstation (183)	X			
1790	Tämta (42) – Borgstena (183)	X			
1791	Tämta (42) – Vesene (183)	X			
1793	Väg till Ljungs järnvägsstation (182)	X			
1794	Asklanda (1766) – Fristads hed (42)	X			
1795	Hultamotet (40) – Smörhulan (1796) – Knalleheden (vh-gräns)	X			

		Bk 1	Bk 2	Bk 3	Bk4
	Knalleheden (vh-gräns) – Snökulla (1797) – Äspered (1800) – Gingri (1801)	X			
	Genomfart: Åsvägen, Hybergsvägen				
1796	Smörhulan (1795) – Brämhult (1797)		X		
1797	Brämhultsmotet (40) – Brämhult (1796)	X			
	Brämhult (1796) – Brämhults kyrka (1797.01) – Främgårde (1799)		X		
	Främgårde (1799) – Snökulla (1795)	X			
1797.01	Väg till Brämhults kyrka (1797)	X			
1799	Främgårde (1797) – Hallabron (1704)	X			
1800	Sparsör (42, 1800) – Äspered (1795)	X			
1801	Falskog (1704) – Gretlanda (1802) – Gingri (1795) – Fristads kyrka (1803) – Fristad (42, 183)	X			
	(Gemensam sträckning med väg 1803 vid Fristads kyrka)				
	Begränsad fordons höjd: Trädallé vid Falskog 3,7m				
1802	Gretlanda (1801) – Rångedala (1818)	X			
1803	Sölebo (42) – Fristads kyrka (1801) – Lundagården (1804) – Tärby (1803.01) – Segerstorp (1806) – Varnum (1815) – Ågården (1818)	X			
	(Gemensam sträckning med väg 1801 vid Fristads kyrka)				
1803.01	Väg till Tärby kyrka (1803)	X			
1804	Lundagården (1803) – Annestorp	X			
1805	Förbindelseväg mellan väg 182 och 46 i Timmele	X			
1806	Segerstorp (1803) – Grustorp (1815)	X			
1807	Borgstena (183) – Tåstared (1814) – Sibbared (1810) – Ods kyrka (1813) – Upptorp (182)	X			

		Bk1	Bk2	Bk3	Bk4
1808	Väg till Mollaryds hpl (183)	X			
1810	Torpåkra (183, 1810.02) – Molla kyrka (1810.01) – Molla (1811) – Sibbered (1807)	X			
1810.01	Väg till Molla kyrka (1810)	X			
1810.02	Torpåkra (1810) – 340 meter norr om Torpåkra (1810)		X		
1811	Molla (1810) – Hägdene (1812) – Hönestorp (1848) – Ljung (182)	X			
1812	Hägdene (1811) – Örekulla (182)	X			
1813	Ods kyrka (1807, 1813.01) – Holmen (182)	X			
1813.01	Väg till Ods kyrka (1813)	X			
1814	Fänneslunda (1815) – Tostered (1807)		X		
1815	Varnum (1803) – Grustorp (1806) – Fänneslunda (1814) – Fänneslunda kyrka (1824) – Hökaberget (1825) – Hule (1826) – Hägna (182)	X			
1816	Rångedala (1818, 1704)	X			
1816.01	Förbindelseväg mellan väg 1816 och 1818 i Rångedala	X			
1818	Rångedala (1704) – Rångedala kyrka (1802)	X			
	Rångedala kyrka (1816, 1816.01) – Varnumskulle – Ågården (1803)		X		
	Ågården (1803) – Nitta (1820) – Härna (1822) – Islanda (1824) – Kärragärde (1829) – Väby (1826) – Hällstad (1828) – Älmestad (182)	X			
1820	Hule (1704) – Nitta (1818)	X			
1822	Väg till Härna kyrka (1818)	X			
1823	Getared (1704) – Södra Vings kyrka (1829)	X			
1824	Fänneslunda kyrka (1815) – Grundryd (1825) – Islanda (1818) – Hökerum (1829)	X			

		Bk1	Bk2	Bk3	Bk4
1825	Grundryd (1824) – Hökaberg (1815)	X			
1826	Hule (1815) – Granared (1827) – Väby (1818)	X			
1827	Granared (1826) – Murum (182) – Åryd (1865) – Hjärttorp (1851)	X			
1828	Väg till Hällstads kyrka (1818)	X			
1829	Torp (1704) – Hökerumsmotet (40) – Södra Vings kyrka (1823) – Hökerum (1824) – Kärragärde (1818)	X			
1832	Vist – Kulla (46)	X			
1834	Bjättlunda (1835) – Vist industriområde – Hedegården (46)	X			
1835	Tåbol (1829) – Bjättlunda (1834) – Timmele (182)	X			
1838	Örekulla (182) – Hovs kyrka (1838.01) – Risen (1848)	X			
1838.01	Väg till Hovs kyrka (1838)	X			
1839	Väg till Hovs kyrka (1838)	X			
1840	Häljarp (1848) – Sträte (1843)	X			
1841	Skällared (1848) – Sträte (1843)	X			
1842	Holmen (182) – Alboga (1843)		X		
1843	Hermanstorp (1851) – Alboga (1844) – Alboga kyrka (1842) – Haregården (1845) – Eriksberg (1846, 1847) – Sträte (1840, 1841) – Västergärde (2640) – Mjäldrunga kyrka (1848)	X			
1843.01	Väg till Alboga kyrka (1843)	X			
1844	Alboga (1843) – Ulvastorp (1851)	X			
1845	Haregården (1843) – Broddarp (1846)		X		
1846	Öra (1851) – Fageråsen (1850) – Broddarp (1845) – Eriksberg (1843)		X		
1847	Väg till Eriksbergs kyrka (1843)	X			

		Bk1	Bk2	Bk3	Bk4
1848	Vesene (183) – Hönestorp (1811) – Annelund (182, 1933, 182) – Örekulla (1838) – Skölvene (1839, 1929) – Häljarp (1930, 1840) – Sibbarp (1931) – Skällared (1841) – Mjälldrunga kyrka (1843) – Hällestad (2639, 2640) – Snipebro (181)	X			
1850	Fageråsen (1846) – Rosendalen (2648)		X		
	Rosendalen (2648) – Ullarp (2649) – Jäla (2646)	X			
1851	Upptorp (182) – Hermanstorp (1843) – Ulvastorp (1844) – Hjärttorp (1827) – Öra (1846, 1854) – Holmen (2646) – Duvered (1857) – Döve (1859)	X			
1853	Kvarnholmen (1760) – Backabo (1762)		X		
1854	Öra (1851, 1854.01) – Kärråkra (1855, 1855, 1858)	X			
1854.01	Väg till Öra kyrka (1854)	X			
1855	Väg till och förbi Kärråkra kyrka (1854, 1854, 1858)	X			
1857	Brogärde (2646) – Duvered (1851)	X			
1858	Ranagården (1859) – Backabo (1865) – Kärråkra (1855, 1854) – Boarp (1859)	X			
1859	Älmestad (182) – Ranagården (1860, 1858) – Rävike (1865) – Boarp (1858) – Döve (1851) – Ekarp (2643) – Börstigs kyrka (2645) – Gunnestorp (1866) – Trädet (46)	X			
1860	Ranagården (1859) – Möne kyrka – Torbjörntorp (1865)	X			
1861	Vång (182) – Plate (46)	X			
1865	Åryd (1827) – Backabo (1858) – Rävike (1859)		X		
	Rävike (1859) – Torbjörntorp (1860) – Påarp (1866) – Blidsberg (46)	X			
1866	Påarp (1865) – Gunnestorp (1859)	X			
1870	Knallen (46) – Storrydet (1871) – Åfärd (1874, 1880) – Björkvik (2792)	X			

		Bk 1	Bk 2	Bk 3	Bk4
1871	Storrydet (1870) – Rönneberg (1721)	X			
1872	Hössna kyrka (1876) – Knätte (1880, 1872.01)	X			
1872.01	Väg till Knätte kyrka (1872)	X			
1873	Väg till Humla kyrka (46)	X			
1874	Dalum (46) – Vinsarp (2792) – Åfärd (1870)	X			
1876	Hössnatorp (1721) - Hössna kyrka (1876.01, 1872) – Önnarp - Ubbholmen (1881) – Liareds kyrka (1877) – Vråna (1879) – Stägelhult – Tåhult (1882) – Jönköpings länsgräns vid Valshalla (F1783)	X			
1876.01	Hössna kyrka (1876)	X			
1877	Häggarpet (1721) – Liareds kyrka (1876)	X			
1878	Häggarpet (1877) – N Hästhagen (1879)		X		
1879	Strängsered (40) – N Hästhagen (1878) – Vråna (1876)	X			
1880	Åfärd (1870) – Knätte (1872) – Glabbersred (1881)	X			
1881	Ubbholmen (1876) – Glabbersred (1880)) – Stensered (2792)	X			
1882	Tåhult (1876) – Kölingared (1884)	X			
1883	Väg till Kölingareds kyrka (1884)	X			
1884	Kölingsholm (2792) – Kölingared (1883, 1882)	X			
	Kölingared (1882) – Jönköpings läns gräns vid Bäckanäs (F 1785)		X		
1887	Trädet (46) – Kölaby kyrka – Solberga (2792)	X			
1890	Alingsås (180) – Holma (1894) – Skakeltorp (1987, 1897) – Lena kyrka (1898) – Salsten (1898.01, 1988) – Kolbäck (42)	X			
1891	Algutstorp (42) – Hägrunga – Olstorp (1907)	X			

		Bk1	Bk2	Bk3	Bk4
1894	Holma (1890) – Torps järnvägsstation (1895) – Marbogården (1894.01, 1900)	X			
	Bro över Säveån vid Källafors		X		
1894.01	Förbindelseväg mellan väg 1894 och 1900	X			
1895	Bälinge (1900) – Torps järnvägsstation (1894)	X			
1896	Ambjörntorp (1900) – Hols kyrka (1896.01, 1900)	X			
1896.01	Väg till Hols kyrka (1896)	X			
1897	Skakeltorp (1890) – Hjärmsled (1898)	X			
1898	Lena kyrka (1890) – Östadvädd (1898.01) – Hjärmsled (1897) – Lagmansholm (1899) – Kringeläng (1900)	X			
1898.01	Förbindelseväg mellan väg 1898 och 1890, 1988 i Östadvädd	X			
1899	Lagmansholm (1898) – Fullestad (1899.01) – Ulvestorp (1902) – Rensvist (42)	X			
1899.01	Väg till Fullestads kyrka (1899)	X			
1900	Bälingemotet (E20) – Bälinge kyrka (1777) – Bälinge (1778) – Bälinge (1895) – Marbogården (1894, 1894.01) – Ambjörntorp (1896) – Hols kyrka (1896) – Hallorstorps (1781) – Bäne (1779) – Kringeläng (1889) – Tubbetorp (1782) – trafikplats Hjultorp (E20, 42)	X			
1902	Ulvestorp (1899) – Vårgårda (1907)	X			
1903	St Svältan (182) – Kvinnestad (1907)	X			
1904	Väg till Kvinnestads kyrka (1907)	X			
1905	Väg till Timmele kyrka (46)	X			
1906	Väg till Algutstorps kyrka (42)	X			
1907	Tpl Vårgårda (E20, 42) – Vårgårda (1910, 1902) – Tånga hed – Olstorp (1891) – Landa (1911, 1908) – Kvinnestad (1904 1903) – Ramnaklev (182)	X			

		Bk 1	Bk 2	Bk 3	Bk4
	Genomfart: Centrumgatan, Parkgatan, Boråsvägen, Artillerigatan				
1908	Väg till Landa kyrka (1907)	X			
1909	Hjultorp (42) – Vårgårda (1902)	X			
1910	Vårgårda (1907) – Lund (181)	X			
1911	Landa (1907) – Bråttensby (181)	X			
1912	Björkedal (183) – Hudene (1914)	X			
1913	Jällby kyrka – Jällby (1914) – S Björke kyrka	X			
1914	Jällby (1913) – Ebbared (183) – Hudene (1912) – Hudene kyrka (1933)	X			
1916	Fagrabo (181) – Saxtorp (1917) – Hovgården (1918)	X			
1917	Lund (E20) – Saxtorp (1916)	X			
1918	Bråttensby (181) – Hovgården (1916) – Eggvena (1927)	X			
1919	Väg till Remmene kyrka (181)	X			
1920	Remmene (181) – Fölene kyrka (1927)	X			
1921	Östergården (181) – Holmagården (1927) – Karla (2511)	X			
1922	Väg till Herrljunga järnvägsstation (1933)	X			
1927	S Härene (E20) – Eggvena (1918) – Fölene (1920) – Holmagården (1921) – Vreta (2516)	X			
	Bro över Nossan vid Södra Härene		X		
1929	Skölvene (1848) – Ölanda (1933)	X			
1930	Häljarp (1848) – Källunga kyrka (1931) – Kyrkhult (1932)	X			
1931	Sibbarp (1848) – Källunga kyrka (1930)	X			
1932	Hudene (1933) – Kyrkhult (1930) – Fädersåsen (181)	X			

		Bk1	Bk2	Bk3	Bk4
1933	Annelund (182, 1848) – Ölanda (1929) – Hudene kyrka (1914) – Hudene (1932) – Stenunga (181) – Herrljunga bro (2516) – Herrljunga (183)	X			
	Herrljunga (183) – Herrljunga (181) (Storgatan)	X			
	Bro över Nossan vid Hudene		X		
1935	Jonseredsvägen (1940) – Aspens hållplats		X		
	Genomfart: Sjöbovägen				
1937	Bergum (190) – Solåsvägen	X			
	Solåsvägen – Lerum (Göteborgsvägen)	X			
	Genomfart Göteborg: Lerumsvägen				
1938	Alingsåsvägen (1940) – Kastenhovsmotet (E20, 1743)	X			
	Genomfart: Dageborgsleden				
1939	Stenkullen (Alingsåsvägen) – Tollestorpsvägen	X			
	Tollestorpsvägen – St Lundby (1951) – Gråbo (190)	X			
1940	Jonseredsmotet (E20, 553, 556) – 1 655 meter nordost Jonseredsmotet (E20, 556)	X			
	1 655 meter nordost Jonseredsmotet (E20, 556) – 970 meter väster Hulanmotet (E20)		X		
	970 meter väster Hulanmotet (E20) – Sjöbovägen (1935) – Hulanmotet (E20, 1787) – Södra Långvägen (1743) – Adelstorpsvägen (1744) – Häradsvägen (1937) – Dageborgsleden (1938)	X			
	Ölslanda industriväg (1747) – Gråbovägen (1939) – Floda stationsväg (1941) – Flodamotet (E20) – Högsboholmsvägen (1747) – Trädet	X			
	Genomfart: Göteborgsvägen, Alingsåsvägen, Hede gårde, Glimmervägen, Hunstugans väg, Stenkullenvägen, Lerumsvägen, Brovägen.				

		Bk1	Bk2	Bk3	Bk4
1941	Brovägen (1940) – Floda järnvägsstation	X			
	Genomfart: Floda stationsväg				
1951	Väg till St Lundby kyrka (1939)	X			
1955	Brogården (190) – Sjöviks f.d. järnvägsstation – Östad (190)	X			
1956	Ingaredsmotet (E20, 1751, 1668) – Norsesund (1957)	X			
	Norsesund (1957) – Västra Bodarna (1750)		X		
1957	Norsesunds (1956) – 760 meter sydväst om Norsesund (1956)		X		
1960	Södra Surtemotet (E45) – Norra Surtemotet (E45, 1960.11) – Bohusmotet (E45, 587) – Stora Vikenmotet (E45, 1960.12) – Södra Nödinge (E45) – Nödingemotet (E45, 1960.13, 1967) – Nolmotet (E45, 1960.14) – Alafors (1968) – Alaforsmotet (E45, 1960.15) – Alafors (1969) - Södra Älvängenmotet (E45, 1960.16) – Älvängen (1972) – Norra Älvängenmotet (E45, 1960.17) – Södra Skepplandamotet (E45, 1978)	X			
1960.11	Förbindelseväg i trafikplats Norra Surtemotet (E45 - 1960)	X			
1960.12	Förbindelseväg i Stora Vikenmotet (E45 - 1960)	X			
1960.13	Förbindelseväg i trafikplats Nödingemotet (E45–1960)	X			
1960.14	Förbindelseväg i trafikplats Nolmotet (E45 – 1960)	X			
1960.15	Förbindelseväg i trafikplats Alaforsmotet (E45 – 1960)	X			
1960.16	Förbindelseväg i S Älvängenmotet (E45 – 1960)	X			
1960.17	Förbindelseväg i trafikplats Norra Älvängenmotet (E45 - 1960)	X			
1966	Väg till Nödinge kyrka (1967)	X			
1967	Nödingemotet (E45, 1960) – Ryd – Kilanda (1968)	X			

		Bk 1	Bk 2	Bk 3	Bk4
1968	Alafors (1960) – Alafors fabriker (1969) – Grunne (1970) – Starrkärr (1968.01, 1972) – Dalån (1975) – Kilanda (1968.02, 1967) – Brogården (190)	X			
1968.01	Väg till Starrkärrs kyrka (1968)	X			
1968.02	Väg till Kilanda kyrka (1968)	X			
1969	Alafors (1960) – Alafors fabriker (1968)	X			
1970	Ryd (1967) – Grunne (1968)	X			
1972	Starrkärr (1968) – Älvängen (1960)	X			
1973	Antens kapell (190) – Granvattnet (1980)	X			
1975	Dalån (1968) – Billingsdal – Fors (1978)	X			
1978	Södra Skepplandamotet (E45, 2002, 1960) – Fors (1975) – Skepplanda (1979)				X
	Skepplanda (1979) – Skepplanda (1980) – Verle (1997)	X			
	Verle (1997) – Livered (2001)		X		
	Livered (2001) – Gräfsnäs (190)	X			
1979	Norra Skepplandamotet (E45, 1979.1, 2002) – Skepplanda (1978)	X			
1979.1	Förbindelseväg i trafikplats Norra Skepplandamotet (1979 – 2002)	X			
1980	Skepplanda (1978, 1981) – Granvatten (1973) – Kvarnbo (190)	X			
1981	Skepplanda (1980) – 340 meter nordost om Skepplanda (1980)		X		
1985	Ålanda (190) – Vänga (1986) – Långared (1987, 1988, 1989) – L Lo (1990) – L Lo (1990) – Upplo (42)	X			
1986	Vänga (1985) – Ulvarås (1987)	X			

		Bk 1	Bk 2	Bk 3	Bk4
1987	Skakeltorp (1890) – Ulvarås (1986) – Långared (1985)	X			
1988	Långared (1985) – Salsten (1890)	X			
1989	Väg till Långareds prästgård (1985)	X			
1990	L Lo (1985) – Erska (190)	X			
1991	Väg till Erska kyrka (190)	X			
1993	Kärra (1998) – Låcktorp (2000)	X			
1994	Lödöse (2002) – S:t Peders kyrka (1996) Lokal trafikföreskrift: Bro över Gårdaån vid S:t Peders kyrka, axel-/boggitryck 4/5 ton		X		
1995	Lödöse (1994) – Hede	X			
1996	Lödöse (2002) – S:t Peders kyrka (1994) – Lödösemotet västra (E45)	X			
	Lödösemotet västra (E45) – Lödösemotet östra (E45)				X
	Lödösemotet östra (E45) – Skrapängen (2000) – Nygård (1997) – 7271 meter söder Stora Boda (2011)	X			
	7271 meter söder Stora Boda (2011) – Stora Boda (2011)				X
1997	Nygård (1996) – Verle (1978)		X		
1998	Tunge kyrka – Kärra (1993) – Glässnäs (2002)	X			
1999	Väg till och förbi Ale Skövde kyrka (2000, 2000)	X			
2000	Skrapängen (1996) – Gärd (1998, 1999) – Låcktorp (1993) – Upphärad kyrka (2011)	X			
2001	Livered (1978) – Boryd (42)		X		
2002	Södra Skepplandamotet (E45, 1960, 1978) – Norra Skepplandamotet (E45, 1979.1) – Alvhem (E45) – Lödöse (1994) – Lödöse (1996) – Kärra (1993) – Glässnäs (E45)	X			
2003	Väg till Högstorp Södra Lilla Edetmotet (E45, 2022)	X			
2004	Lunnarberget (2022) – Fuxerna kyrka	X			

		Bk1	Bk2	Bk3	Bk4
2005	Sandbacken (2012) – Velanda (2048) – Gärdhems kyrka (2017) – Gärdhem (2018, 2020, 2020) – trafikplats Hullsjön södra (42, 44, 47)	X			
	Trafikplats Hullsjön södra (42, 44, 47) – Trafikplats Hullsjön norra (42, 44, 47)				X
	Trafikplats Hullsjön norra (42, 44, 47) – Artorp (2047) – Koppegården (2015) – Forstena (2047) – Vargön (2050) (Gemensam sträckning med väg 2020 i Gärdhem)	X			
2006	Skörsbo (625) – Västerlanda kyrka – Västerlanda (625)	X			
2007	Rudet (2014) – Johannesberg (2012)	X			
2008	Härklättan (2012) – 1345 meter nordväst om väg 2012 Härklättan		X		
2009	Råda – Skrehall (2012)	X			
2010	Rommele (2011) – 635 meter söder om väg 2011 Rommele		X		
2011	Sjuntorp (2012) – Rommele (2010)				X
	Rommele (2010) – Upphärads kyrka (2000)	X			
	Upphärads kyrka (2000) – Upphärad (2018) – Stora Boda (1996) – Koberg (42)				X
2012	Bliksered (2014) – Johannesberg (2007) – Härklättan (2008) – Skrehall (2009)		X		
	Skrehall (2009) – Sjuntorp (2011) – Fors kyrka (2013) – Sandbacken (2005) – Hörlycke (E45, 2013)				X
2013	Fors kyrka (2012) – Sjuntorpsmotet södra (E45, 2014) – Sjuntorpsmotet norra (E45) Sjuntorpsmotet norra (E45) – Hörlycke (E45, 2012)	X			X
2014	Norra Lilla Edetmotet (E45, 167) – Bliksered (2012) – Rudet (2007) – Torpabron södra (E45) – Torpabron norra (E45) – Sjuntorpsmotet (E45, 2013) (Gemensam sträckning med väg E45 delen Torpabron södra – Torpabron norra)	X			
2015	Trafikplats Stallbacka (42, 44, E45, 47) – Malöga (2023, 2024) – Koppegården (2005)	X			

		Bk1	Bk2	Bk3	Bk4
2017	Väg till Gärdhems kyrka (2005)	X			
2018	Upphärad (2011) – Slätterna (2019) – Gärdhem (2005)	X			
2019	Slätterna (2018) – Väne Åsaka (42)	X			
2020	Trollhättan (E45, 2028) – Ljungvägen	X			
	Ljungvägen – Gärdhem (2005, 2005) – Brunnered (42) – Börsle (44 47)	X			
	(Gemensam sträckning med väg 2005 i Gärdhem)				
2022	Södra Lilla Edetmotet (E45, 2003) – Lunnarberget (2004) – Lilla Edet (167)	X			
	Lokal trafikföreskrift: Genomfartstrafik med lastbil, vars totalvikt överstiger 3,5 ton, är förbjuden mellan Göteborgsvägen och väg 167				
2023	Förbindelseväg mellan väg E45 och 2015 Flygfältsvägen	X			
2024	Väg till Trollhättan/Vänersborgs flygplats (2015)	X			
2025	Ström (167, 625) – Hjärtum (2039) – Utby (668) – Torsred (2027) – Båberg (2028, 2054) – Korseberg (2026)	X			
	(Gemensam sträckning med väg 2028 vid Båberg)				
2026	Trafikplats Skogsbo (44, E45) – Korseberg (2025)				X
	Korseberg (2025) – Vänersborg (2050)		X		
	Motortrafikled: Trafikplats Skogsbo – 50 meter söder om Korseberg (2025)				
2027	Sågebron norra anslutningen (2029) – Torsred (2025)	X			
	Torsred (2025) – Strömslund		X		
2028	Trollhättan (E45, 2020) – Vårviksvägen Vårviksvägen – Skogshöjdsvägen	X	X		
	Skogshöjdsvägen – Båberg (2028.01, 2025) – Kvarntorp (697)	X			
	Kvarntorp (697) – trafikplats Båberg (44, E45) (Gemensam sträckning med väg 2025 vid Båberg)				X

		Bk 1	Bk 2	Bk 3	Bk4
2028.01	Båberg (2028) – 90 meter sydväst om väg 2028 Båberg (kommungränsen Trollhättan/Vänersborg)		X		
2029	Nötebron (668) – Sågebron södra anslutning (688, 2027)		X		
	Sågebron södra anslutningen (688, 2027) – trafikplats Väne-Ryr västra (44)	X			
	Trafikplats Väne-Ryr västra (44) – Väne-Ryr västra (697)				X
2031	Väne-Ryr (697) – 545 meter öster om väg 697 vid Väne-Ryrs kyrka	X			
2033	Upplo (42) – Vadsbacken (2034)	X			
2034	Magra (42) – Ingelstorp (2037) – Vadsbacken (2033) – Sandbäck (2501, 2503)	X			
2035	Magra kyrka (42) – St Mellby (190)	X			
2037	Ingelstorp (2034) – Gendalen (190)	X			
2039	Huveröd (650) – Hasteröd (167) – Hjärtum (2039.01, 2025)	X			
2039.01	Väg till Hjärtums kyrka (2039)	X			
2040	Koberg (42) – Övre Jordala (2042) – Stora Mellby (190)	X			
2042	Övre Jordala (2040) – Mellomgårdet (2537)	X			
2044	Sålebo (2537) – Håsten (44, 47)	X			
2045	Munkesten (2050) – Lerbäcken (2045.01) – Vänersnäs	X			
2045.01	Vändplanen vid Gaddesanna badplats – Lerbäcken (2045)	X			
2047	Artorp (2005) – 3150 meter öster om Artorp (2005)	X			
	3150 meter nordost om Artorp (2005) – Forstena (2005)			X	
2048	Velanda (2005) – Alingsåker (E45)	X			
2050	Trafikplats Vänersborg (E45) – Djupedalsvägen	X			

		Bk 1	Bk 2	Bk 3	Bk4
	Djupedalsvägen – Regementsgatan		X		
	Regementsgatan – Kassaretorpet – Vargön (2005)	X			
	Vargön (2005) – Munkesten (2045) – Flo kyrka (2560) – Gålstad (44, 47)	X			
	Lokal trafikföreskrift: Genomfartstrafik med lastbil, vars totalvikt överstiger 3,5 ton, är förbjuden på väg 2050 mellan väg 2005, Storegårdsvägen i Vänersborgs kn och gränsen mot Grästorps kn. Gäller ej buss i linjetrafik.				
	Genomfart: Ö riktning; Dalbobron, Kungsgatan, Östra vägen				
	V riktning; Östra vägen, Drottninggatan, Hamngatan, Dalbobron				
2054	Väg till Vassända Naglums kyrka vid Båberg (2025)	X			
2056	Öxneredsvägen – trafikplats Götered östra (E45)	X			
	Trafikplats Götered östra (E45) – trafikplats Götered västra (E45)				X
	Trafikplats Götered västra (E45) – Skogen	X			
2059	Gömman (E45, 2150) – Röshult (2062) – Dykälla (E45)	X			
2060	Kristinelund (E45) – Norra Siviken (2062) – Lubberud (698) – Lännebergshage (694)	X			
	Lännebergshage (694) – Rösebo (2064) – Kärslud (173)				X
2062	Norra Siviken (2060) – Brasmerud (2064) – Röshult (2059)	X			
2064	Liden (E45) – 944 meter nordväst om väg 2062 Brasmerud	X			
	944 meter nordväst om väg 2062 Brasmerud – 3 033 meter nordväst om väg 2062 Brasmerud		X		
	3 033 meter nordväst om väg 2062 Brasmerud – Rösebo (2060) – Västra Bodane (173)	X			
2065	Knotten (172) – Rådanefors (173)	X			

		Bk1	Bk2	Bk3	Bk4
2067	Stommen (172, 2077) – Ödeborgs kyrka (2067.01) – Kuserud (173)	X			
2067.01	Förbindelseväg mellan väg 2067 och 172 vid Ödeborgs kyrka	X			
2069	Fjällvägsmotet (44, 668) – Övre Olstorp	X			
	Övre Olstorp – Store mosse (829) – Torsbyn (924) – Hillingsäter (2075) – Tenarsrud (2079) – Näsböle (2081)	X			
2073	Väg till Torps kyrka (924)	X			
2074	Väg genom Ellenö (924, 172)	X			
2075	Ödeborg (2077) – Hillingsäter (2069)	X			
2077	Torps kyrka (924) – Ödeborg (2075) – Stommen (172, 2067)	X			
2079	Färgelanda (2081) – Tenarsrud (2069)	X			
2081	Färgelanda (172, 2100, 2079, 2082, 2083) – Näsböle (2069) – Åttingsberg (2086, 941) – Västra Edstena (2087) – Tosterud (2088) – Källstorp (2089) – Stentorp (2090)	X			
2082	Väg till Färgelanda kyrka (2081)	X			
2083	Färgelanda (2081) – (vid Håbyn) 1700 meter norr om Färgelanda (2081)	X			
	(vid Håbyn) 1700 meter norr om Färgelanda (2081) – Edstenafors östra anslutningen (2086)		X		
2084	Hjärtsäter (172) – Västra Stigen (173)	X			
2086	Åttingsberg (2081) – Edstenafors västra anslutningen (2087) – Edstenafors östra anslutningen (2083) – Skallsjö (2088) – Rösäter (172)	X			
2087	Västra Edstena (2081) – Edstenafors västra anslutningen (2086)		X		
2088	Tosterud (2081) – Skallsjö (2086)	X			

		Bk1	Bk2	Bk3	Bk4
2089	Kåtebol (945) – Källstorp (2081)	X			
2090	Högsäter (172) – Stentorp (2081) – Rännelanda (2093) – Svarvan (2096) – Lerdals Stom (945) – Hålebacka (2098) – Västra Fjälla (2099) – Gesäter (2101)	X			
2091	Solberg (172) – Ånnerud (2093) – Råggärds kyrka (2097)	X			
2093	Rännelanda (2090) – Ånnerud (2091) – Lilla Skällsäter (2097)	X			
2094	Grösäter (172, 2120) – Steneryr (2097)	X			
2096	Svarvan (2090) – Nordsäter (2097)	X			
2097	Stora Torp (172) – Lilla Skällsäter (2093) – Steneryr (2094) – Råggärds kyrka (2091) – Sörsäter (2106) – Nordsäter (2096) – Fårängen (2098) – Gillanda (2099, 2099.01) – Rölanda (2105, 2104) – Ökna (2101) – Hökesäter (164 166)	X			
2098	Hålebacka (2090) – Fårängen (2097)	X			
2099	Västra Fjälla (2090) – Gillanda (2099.01, 2097)	X			
2099.01	Förbindelseväg mellan väg 2099 och 2097	X			
2100	Färgelanda (2081) – Gatersbyn (172,173)	X			
2101	Lundby (164) – Hällan (928) – Gesäter (2101.01, 2090) – Ökna (2097)	X			
2101.01	Väg till Gesäters kyrka (2101)	X			
2104	Väg till Rölanda kyrka (2097)	X			
2105	Rölanda (2097) – Dapen (2109) – Böle (2110) – Brene (2106) – Nytorp (2107)	X			
2106	Sörsäter (2097) – Brene (2105)	X			
2107	Arnebyn (172) – Nytorp (2105) – Kraksvadet (2108) – Lunnane (166, 172)	X			
2108	Kraksvadet (2107) – Bäckefors (166, 172)	X			
2109	Dapen (2105) – Kårslätt (166)	X			

		Bk1	Bk2	Bk3	Bk4
2110	Böle (2105, 2111) – Hindalebyn (166)	X			
2111	Böle (2110) – Tingvalla (166)		X		
2115	Skottbacka (164, 166) – Ed (2116, 2183)	X			
	Begränsad fordons höjd: Vägport under järnväg vid Hökedalen 3,9 m				
2116	Ed (2183) – Tittut (2116.01) – Ed (2115)	X			
2116.01	Förbindelseväg mellan väg 164, 166 och 2116 i Ed	X			
2117	Väg till Högsäters kyrka (172)	X			
2120	Tängelanda (172) – Svingån (2122) – Grösäter (172, 2094)	X			
2122	Härsängen (172) – Svingån (2120)	X			
2124	Stora Bön (172) – Ödebyn (2125) – Tomten (166)	X			
2125	Ödebyn (2124) – Björtveten (166)	X			
2126	Torp (173) – Frändefors (E45)	X			
	Lokal trafikföreskrift: Genomfartstrafik med lastbil, vars totalvikt överstiger 3,5 ton, är förbjuden mellan Torp – Frändefors				
2127	Hakerud (173) – Nordtorpet (2130) – Häljebyn (2128) – Årbol (2129) – Västra Bleken (2134) – Säter (2143)	X			
	Säter (2143) – Gullesbyn (2136) – Örsberg (2135)		X		
2128	Norra Rådane (173) – Häljebyn (2127)		X		
2129	Östra Stigen (173) – Årbol (2127) – Sundals Ryrs gamla kyrka (2130, 2131) – Brålanda (2135, E45)	X			
2130	Nordtorpet (2127) – Sundals Ryrs gamla kyrka (2129)	X			
2131	Sundals Ryrs gamla kyrka (2129) – Övre Bön (2134) – Dotorp (2135)	X			
2133	Tån (2135) – Östebyn (E45)	X			

		Bk1	Bk2	Bk3	Bk4
2134	Brålanda (2135) – Övre Bön (2131) – Västra Bleken (2127)	X			
2135	Brålanda (2129, 2134) – Tån (2133) – Dotorp (2131) – Södra Myckeläng (2137) – Assarebyn (2136) – Örnäs (2140) – Örsberg (2127, 2141) – Stora Rud (2142) – Hult (2143) – Dals Rostock (2145) – Skogsbol (166)	X			
2136	Gullesbyn (2127) – Assarebyn (2135)	X			
2137	Södra Myckeläng (2135) – Bergarud (E45, 2162)	X			
2140	Örnäs (2135) – Erikstad (E45)	X			
2141	Örsberg (2135) – Svecklingebyn (E45)	X			
2142	Stora Rud (2135) – Kambol (E45, 2172)	X			
2143	Säter (2127) – Stränge (2144) – Hult (2135)	X			
2144	Stränge (2143) – 1435 meter väster om Stränge (2143) vid östra brofästet bro över Storån, Forsebol		X		
	Bro över Storån vid Forsebol	X			
2145	Väg till Kroppefjällshemmet i Dals Rostock (2135)	X			
2147	Väg till Dalskogs kyrka (166)	X			
2148	Väg till Gunnarsnäs kyrka (166, 2219)	X			
2149	Kleverud (E45) – Timmervik (2152) – Vinterhålet (2154) – Berg (2153) – Skerrud (2155, 2156) – Gestad kyrka (2154) – Gestads Stommen (2157) – Bolstad (2159) – Åsebro (2161, 2162) – Rud (2163) – Grinstad kyrka (2166, 2165) – Järns kyrka (2178) – Magnersbyn (2164, 2172) – Mellerud (2177) – Mellerud södra (E45)	X			
	Genomfart: Viaduktsgatan, Dalslandsgatan				
2150	Gömman (E45, 2059) – Berg (E45)		X		
2152	Frändefors (E45) – Timmervik (2149)	X			
2153	Salbo (E45) – Berg (2149)	X			

		Bk1	Bk2	Bk3	Bk4
2154	Vinterhålet (2149) – (vid Sikkhall) 2400 meter öster om Vinterhålet (2149)	X			
	(vid Sikkhall) 2400 meter öster om Vinterhålet (2149) – Fagerhult (2155) – Gestads kyrka (2149)		X		
2155	Skerrud (2149) – Fagerhult (2154)	X			
2156	Brålanda kyrka (E45) – Skerrud (2149)	X			
2157	Gestads Stommen (2149) – Lefors (2159)	X			
2158	Töra (2159) – Norra Torp (2159)	X			
2159	Vena (E45) – Lefors (2157) – Bolstad (2149) – Töra (2158) – Kårebyn (2161) – Norra Torp (2158) – Korpås (2160)	X			
	Korpås (2160) – Qvantenburg (2166)		X		
	Qvantenburg (2166) – Finnetorp (2169)	X			
2160	Korpås (2159) – söder Dalbergså	X			
2161	Kårebyn (2159) – Åsebro (2149)	X			
2162	Bergarud (E45, 2137) – Åsebro (2149)	X			
2163	Erikstad (E45) – Bön (2164) – Rud (2149)	X			
2164	Bön (2163) – Södra Hamrane (2165) – Magnersbyn (2172, 2149)	X			
2165	Södra Hamrane (2164) – Grinstads kyrka (2149)	X			
2166	Grinstads kyrka (2149) – Södra Hagen (2169) – Qvantenburg (2159)	X			
2169	Södra Hagen (2166) – Råskog (2170) – Finnetorp (2159) – Jakobsbyn (2171)	X			
2170	Råskog (2169) – Östra Järn (2171)		X		
2171	Korsgården (2178) – Östra Järn (2170) – Jakobsbyn (2169) – Udden	X			

		Bk1	Bk2	Bk3	Bk4
2172	Kambol (E45, 2142) – Magnersbyn (2149, 2164)	X			
2177	Mellerud (2149) – Holms kyrka (2178)	X			
	Genomfart: S Järnvägsgatan, Kyrkogatan				
2178	Järns kyrka (2149) – Korsgården (2171) – Sunnanå (2179) – Holms kyrka (2177) – Vässby (E45)	X			
2179	Sunnanå (2178) – Sunnanå hamn	X			
2180	Loviseholm (164) – Bästorp (166)	X			
2181	Dals-Högen (166) – Jakobsrud (Hålan)	X			
2182	Mon (164, 166) – Mons lastplats	X			
2183	Jordbron (164, 166) – Ed (2116, 2185, 2115) – Strand (2184) – Rörviken (2207) – Nolby (2206)	X			
	Genomfart: Storgatan, Nössemarksvägen				
2184	Strand (2183) – Klevmarken	X			
2185	Väg till Eds Järnvägsstation (2183)	X			
2189	Ödskölts kyrka (172) – Kroken (2190) – Uleviken (2192) – Anfastebyn (164)	X			
2190	Kroken (2189) – Backen (172)	X			
2192	Vassända (164) – Uleviken (2189)	X			
2193	Grorud (164) – Håbols kyrka (2194, 2193.01) – Gatan (2197) – Bökasen (2205) – Årbol (2206)	X			
2193.01	Väg till Kyrkstallarna vid Håbols kyrka	X			
2194	Håbols kyrka (2193, 2193.01) – Äng (2205) – Sund (2206)	X			
2196	Väg till Steneby kyrka (172)	X			
2197	Grimmerud (164, 172) – Gatan (2193)	X			
2198	Skåpafors (164) – Kroken (164)	X			

		Bk1	Bk2	Bk3	Bk4
2199	Väg till Bengtsfors järnvägsstation (172)	X			
2204	Karlsgåva (2206) – Ärtemarks kyrka	X			
2205	Äng (2194) – Bökasen (2193)	X			
2206	Bengtsfors (172) – Karlsgåva (2204) – Årbol (2193) – Barkerud (2212) – Stora Rålen (2210) – Sund (2194) – färjeläget vid Jaren – Nössemarks kyrka (2209) – Nolby (2183) – Solum (2208, 2207) – riksgränsen vid Solum	X			
	Färja: Färjeled över Lelången				
2207	Rörviken (2183) – Solum (2206)	X			
2208	Solum (2206) – Dalen	X			
2209	Väg till Nössemarks kyrka (2206)	X			
2210	Stora Rålen (2206) – Kölen (2211) – Kesnacken (2212)	X			
2211	Kölen (2210) – Norra Kölviken	X			
2212	Barkerud (2206) – Kesnacken (2210) – Värmlands läns gräns vid Berget (S 506)	X			
2214	Alfhem (172) – Värmlands läns gräns vid Kalvlund (S 512)				X
2216	Väg till och förbi Bäckefors lasarett och Bäcke kyrka (166, 166)	X			
2217	Bengterud (166) – Tegen (2218)	X			
2218	Årbol (166) – Tegen (2217, 2220) – Dals Långed (2218.01, 2236)	X			
2218.01	Väg till Dals Långeds järnvägsstation (2218, 2236)	X			
2219	Gunnarsnäs kyrka (166, 2148) – Ingribyn (2221)	X			

		Bk1	Bk2	Bk3	Bk4
2220	Tegen (2218) – Torgrinsbyn (2221)	X			
2221	Solberg (E45) – Ingribyn (2219) – Torgrinsbyn (2220) – Bränna (2222, 2224) – Håverud (2224) – Högsbyn (2234) – Häljebol (2236)	X			
	Lokal trafikföreskrift: Mellan vägskälen 2221/2224 och 2221/2234 i nordlig färdriktning är genomfart med motordrivnet fordon med tillkopplad släpvagn förbjuden. Föreskriften gäller hela året.				
	I sydlig färdriktning är genomfart med motordrivnet fordon med tillkopplad släpvagn förbjuden. Föreskriften gäller mellan den 1/11 och 31/3 årligen				
2222	Svärdsviken (E45) – Skålleruds kyrka (2222.01) – Bränna (2221)	X			
2222.01	Väg till Skålleruds kyrka (2222)	X			
2223	Köpmannebro (E45 södra anslutningen) – Köpmannebro (2223.01) – 770 meter söder om Köpmannebro (2223.01)		X		
2223.01	Köpmannebro (2223) – Köpmannebro (norra anslutningen E45)		X		
2224	Bränna (2221) – Upperud – Håverud (2221)	X			
2226	Tjärkil (E45) – Skogsgården (2232)	X			
2227	Vassviken (E45) – Ånimskogs kyrka (2228) – Gyltungebyn (2232) – Sannerud (E45)	X			
2228	Ånimskog (E45) – Ånimskogs kyrka (2227)	X			
2230	Krusebol (södra anslutningen E45) – Hult (2230.01) – Östra Bodane	X			
2230.01	Krusebol (norra anslutningen E45) – Hult (2230)	X			
2231	Hensbyn (2236) – Fröskog (2231.01, 2242)	X			
2231.01	Väg till Fröskogs kyrka (2231)	X			
2232	Gyltungebyn (2227) – Skogsgården (2226) – Sandbol (2233) – Vallsjön (2236)	X			

		Bk1	Bk2	Bk3	Bk4
2233	Sandbol (2232) – Torpane (E45)	X			
2234	Högsbyn (2221) – Gullungebyn (2236)	X			
2236	Grimmerud (164 172) – Änghagen (2237) – Långbron (2238) – Dals-Långed (2218.01, 2218) – Häljebol (2221) – Gullungebyn (2234) – Liden (2239) – Hensbyn (2231) – Fröskog (2242) – Vallsjön (2232) – Hängelsrud (2243) – Tösse kyrka (E45)	X			
2237	Steneby Munkedalen (172) – Änghagen (2236)	X			
2238	Långbron (2236) – Södra Fjäll (2239) – Laxarby (164, 2248)	X			
2239	Södra Fjäll (2238) – Liden (2236)	X			
2240	Västra Finntorp (164) – Mosstakan (2255)	X			
2241	Fengersfors (2242) – Germundebyn (164)	X			
2242	Fröskog (2236, 2231) – Fengersfors (2241) – Bräcke (2242.01, 164)	X			
2242.01	Förbindelseväg mellan väg 2242 och 164	X			
2243	Hängelsrud (2236) – Björkil (2246) – Tallåsen (164)	X			
2244	Tösse kyrka (E45) – Tösse (2244.01) – Tössebäckens hamn	X			
2244.01	Förbindelseväg mellan väg 2244 och E45 i Tösse	X			
2246	Björkil (2243) – Nygård (E45)	X			
2248	Laxarby (164, 2238) – Låbyn (2249) – Hollsten (2255) – Värmlands läns gräns vid Hognerud (S 525)	X			
2249	Låbyn (2248) – Solvik (2250) – Gårdsjö	X			
2250	Solvik (2249) – Skifors (2251)	X			
2251	Lofterud (172) – Skifors (2250) – Värmlands läns gräns vid Kasen (S 518)	X			
2252	Kråkvikén (172) – Vårvik (2253) – Käsby (172)	X			

		Bk1	Bk2	Bk3	Bk4
2253	Väg till Vårviks kyrka (2252)	X			
2254	Värmlands länsgräns vid Röstegen (S 526) – Värmlands läns gräns vid Abborr-tjärnet (S 523)				X
2255	Edsleskogs kyrka (164) – Mosstakan (2240) – Hollsten (2248)	X			
2256	Forsbacka (164) – Mo kyrka (2257)	X			
2257	Kasenberg (E45) – Mo kyrka (2256) – Värmlands länsgräns vid Milhålan (S 528)	X			
2258	Stora Berga (E45) – Värmlands länsgräns vid Århult (S 531)	X			
2500	Fåglum (2504) – Ånnestorp (2505)		X		
	Ånnestorp (2505) – Barne Åsaka kyrka (2506)	X			
2501	Sandbäck (2034, 2503) – Fåglum (2504)	X			
2503	Sandbäck (2034, 2501) – Lilla Djupsås (2504) – Stora Krogstorp (186)	X			
2504	Kivenäbb (E20) – Fåglum (2501, 2500) – Lilla Djupsås (2503)	X			
	Lilla Djupsås (2503) – Nossebro (190)				X
2505	Ånnestorp (2500) – Stora Krogstorp (186)	X			
2506	Barne Åsaka kyrka (2500) – Jonslund (186) – Björkås (2510)	X			
2507.01	Häljesgården (186) – Essunga stationssamhälle	X			
2508	Tumlebergs järnvägsstation (2547) – Korsmaden (2548)	X			
2509	Essunga kyrka (186) – Rännelund (2510) – Tumleberg (2547) – Kedums hpl (2549) – Naums kyrka (2552)	X			
2510	Eling (2520) – Björkås (2506) – Rännelund (2509)	X			
2511	Bragnums gård (186) – Lekåsa kyrka – Karla (1921) – Bitterna kyrka (2513) – Öster-bitterna (2515) – Ravelsgården (2516) – Tubbetorp (2517) – Krogstorp (2518) – Edum (2519) – Lockebacke (2520)	X			

		Bk1	Bk2	Bk3	Bk4
2513	Eling (2520) – Per Jonsgården (2514) – Bitterna kyrka (2511)	X			
2514	Per Jonsgården (2513) – Vedum (2520)	X			
2515	Österbitterna (2511) – St Ölstorp (2516)	X			
2516	Herrljunga bro (1933) – Vreta (1927) – Ravelsgården (2511) – St Ölstorp (2515) – Vedum (2520)	X			
2517	Lindspång (2650) – Tubbetorp (2511)	X			
2518	Krogstorp (2511) – Faleberg (2520)	X			
2519	V Edum (2520) – Edum (2511) – Karlsberg (2650)	X			
2520	Eling (2510) – Eling (1513) – Källerstorp (2521) – Hallagården (2522) – Vedum (2514, 2516, 2523) – Häggatorp (2524) – Faleberg (2518) – V Edum (2525, 2518) – Lockebacke (2511) – Larvs kyrka (2650)	X			
2521	Källerstorp (2520) – Nybro (2522) – Möllentorp – Glädjen (2523) – Djäknagården (2532) – Ek (E20)	X			
2522	Månsagården (2520) – Nybro (2521)	X			
2523	Vedum (2520) – Kroken (2525) – Rangeltorp (2529) – Glädjen (2521)	X			
2524	Häggatorp (2520) – S Lundby (2525)	X			
2525	V Edum (2520) – S Lundby (2524) – S Lundby kyrka (2526) – Kroken (2523)	X			
2526	S Lundby kyrka (2525) – Vässby (2527) – Längjum (2528) – Slättås (2650)	X			
2527	Fävadet (2529) – Vässby (2526)	X			
2528	Larv (2650) – Längjum (2526) – Mågården (2529) – Tråvads kyrka (47)	X			
2529	Rangeltorp (2523) – Fävadet (2527) – Frälsegården (2532) – Mågården (2528) – Tråvads kyrka (47)	X			
2530	Tråvads kyrka (47, 2529) – Skogsbo (2618) – Tråvad – Gammaltråvad (2617) – St Algutstorp (47)	X			

		Bk1	Bk2	Bk3	Bk4
2531	Västergården (E20) – Möllentorp (2521)	X			
2532	Tpl Vara (E20) – Djäknegården (2521) – Frälsegården (2529)	X			
2535	Mellomgården (2537) – Tammstorp (2544)	X			
2536	Tengenestorp (2544) – Tengene kyrka (186)	X			
2537	Väne Åsaka skola (42) – Sålebo (2044) – Mellomgården (2042, 2535) – Mellanboden (2539) – Dalaborg (2544, 2540) – Baljefors (186) – Malmåsen (2551) – Kottekullen (2545) – Alebäck (2552) – Norra Örlanda (47)	X			
2538	Trafikplats Vara – Torggatan – Storgatan (2551) – Longgatan – Östra Ringleden (187)	X			
2539	Mellanboden (2537) – Främmestads kyrka (2544)	X			
2540	Huntorp (190) – Hökgården (2542) – Dalaborg (2537)	X			
2542	Bärebergs kyrka (186, 2543.01) – Hökgården (2540) – Bäreberg	X			
2543.01	Väg till Bärebergs kyrka (186, 2542)	X			
2544	Dalaborg (2537) – Främmestads kyrka (2539) – Tammstorp (2535) – Tengenestorp (2536) – Grästorp (47)	X			
2545	Tengene kyrka (186) – Kottekullen (2537)	X			
2546	Norra Örlanda (47) – Ulvstorp (2586) – Levene (2587) – Stora Levene (2593, 187)	X			
2547	Bredöl (186) – Siggessgården (2550) – Stallberg (2548) – Tumblebergs järnvägsstation (2508) – Tumbleberg (2509)	X			
2548	Stallberg (2547) – Korsmaden (2508, 2549) – Kedum (2548.1) – Arentorp (2551) – Helås (2552) – Ryda (2553) – St Attorp (47) – Håkantorps – Korsbacka (187)	X			
2548.01	Väg till Södra Kedums kyrka (2548)	X			
2549	Korsmaden (2548) – Kedums hållplats (2509)	X			

		Bk1	Bk2	Bk3	Bk4
2550	Siggesgården (2547) – Malma säteri (2551)	X			
2551	Malmåsen (2537) – Fridhems kyrka – Malma säteri (2550) – Arentorp (2548) – Ödegården (2552) – V Ringledden	X			
	V Ringledden – Tingshusgatan – Järnvägsgatan – Sveagatan – Storgatan (2538) – Smedjegatan – Kungsgatan – Ö Ringledden (187)	X			
	Östra Ringledden (187) – Skartofta (47) – Basegården (2594, E20)	X			
2552	Västergården (E20) – Naums kyrka (2509) – Ödegården (2551) – Helås (2548) – Gärdet (2553) – Alebäck (2537) – Flakeberg (47)	X			
2553	Gärdet (2552) – Ryda (2548)	X			
2555	Stommen (44) – Gammalstorp (2566)	X			
2558	Råda kyrka (2577) – Kartegården (2569) – Rådarondellen (2578) – Esplanaden (2559) – Mellbyvägen/Wennerbergsbron (44.3/44.5)	X			
2559	Grästorps (2561) – Skattegården (44) – Jönslanna (2560) – Avekilja (2564) – Tun (2566) – Storeberg (2567) – Tådene kyrka – N Kedum (2568) – Örslösa (2570) – Örslösa kyrka (2570, 2574) – Härebacka (2577) – Örslösarondellen (2578)	X			
	Örslösarondellen (2578) – Läckögatan – Esplanaden/Rudenschöldsgatan (2558, 2633) – Mellbygatan (44.3) – Hamngatan (2602) – Wennerbergsvägen (44.5) – Rörstrandsleden (44.4)	X			
2559.01	Väg till Tådene kyrkogård (2559)	X			
2560	Flo kyrka (2050) – Ås (2562) – Jönslanna (2559) – Rudberga (44)	X			
2561	Östra vägen inom Grästorps samhälle (47, 2565, 2559) – Guldsmedstomten (44)	X			
2562	Grästorps (2565) – Ågården (44) – Ås (2560)	X			
2564	Särestad (44) – Avekilja (2559) – Karaby kyrka	X			

		Bk1	Bk2	Bk3	Bk4
2565	Grästorp (47) – Grästorp (2562)		X		
	Grästorp (2562) – Grästorp (2561)	X			
2566	Häljestena (44) – Gammalstorp (2555) – Tun (2559) – Såtenäs	X			
2567	Nyhagen (44) – Trandum (2568) – Storeberg (2559)	X			
2568	Trandum (2567) – N Kedum (2559)	X			
2569	Ågård (44) – Kartegården (2558)	X			
2570	Gillstads kyrka (44) – Djäknebacken (2573) – Örslösa kyrka (2559)	X			
2570.02	Förbindelseväg mellan väg 2570 och 2559	X			
2573	Höglunda (44) – Djäknebacken (2570)	X			
2574	Örslösa kyrka (2559) – Söne (2575) – Skalunda (2576) – Gösslunda kyrka (2579) – Tössegården (2577) – Åsegapet (2578)	X			
2575	Väg till Söne kyrka (2574)	X			
2576	Skalunda (2574) – Härebacka (2577)	X			
2577	Björksäter (44) – Råda kyrka (2558) – Härebacka (2559, 2576) – Tössegården (2574) – Alvetorp (2578.1) – Tolsjö (2580, 2578, 2579)	X			
2578	Lidköping (44, 44.3) – Rådarondellen (2558) – Ulriksdal (2559) – Åsegapet (2574) – Alvetorp (2570.1, 2577) – Kyrkhagen (2581) – Ulleredsbro (2581) – Senäte (2582) – Otterstads kyrka (2582) – Ekebo (2583, 2631) – Läckö	X			
2578.01	Förbindelseväg mellan väg 2577 och 2578	X			
2579	Gösslunda kyrka (2574) – Sunnersberg (2580) – Tolsjö (2577)	X			
2580	Tolsjö (2577) – Sunnersberg (2579) – Strö kyrka	X			
2581	Kyrkhagen (2578) – Ulleredsbro (2578)	X			

		Bk1	Bk2	Bk3	Bk4
2582	Senäte (2578) – S:ta Marie kapell – Nore – Otterstads kyrka (2578)	X			
2583	Ekebo (2578) – Spiken	X			
2584	Flakebergs kyrka (47) – Håle (2585) – Håle Tängs kyrka (44)	X			
2585	Stora Boberg (44) – Håle (2584)	X			
2586	Ulvstorp (2546) – Sparlösa kvarn (2587) – Storegården (2595) – Häggesled (2591, 2589) – Gillstad (44)	X			
	(Gemensam sträckning med väg 2587 vid Sparlösa kvarn)				
2586.01	Förbindelseväg mellan väg 44 och 2586	X			
2587	Levene (2546) – Sparlösa kvarn (2586) – Täng skola (44) – Markusgården (44)	X			
	(Gemensam sträckning med väg 2586 vid Sparlösa kvarn)				
2588	Botorp (44) – Lavads kyrka	X			
2591	Uvereds kyrka (2593) – Fläggården (2596) – Järpås (2591.1, 187) – Häggesled (2586)				
2591.01	Förbindelseväg mellan väg 187 och 2591 i Järpås	X			
2592	Väg till Longs kyrka (187)	X			
2593	St Levene (187, 2546) – Uvereds kyrka (2591) – Börjestorp (2594) – Jung (2600)	X			
2594	Basegården (2551) – Skarstads kyrka (2594.1) – Börjestorp (2593) – Härjevad (2597) – Friskagården (2596) – Lillebacka (2607) – Backalundskvarn (2599) – Norra Härene (2602)	X			
	Lokal trafikföreskrift: På bro över Flian får fordon och fordonståg vars längd överstiger 18 m ej föras	X			
2594.01	Väg till Skarstads kyrka (2594)	X			
2595	Storegården (2586) – Hinnerstorp – Lavad (44)	X			

		Bk1	Bk2	Bk3	Bk4
2596	Fläggården (2591) – Friskagården (2594)	X			
2597	Härjevad (2594) – Saleby kyrka (2607, 2602)	X			
2598	Saleby kyrka (2602) – Hästhalla (2605) – Skallmeja (2606) – Synnerby kyrka (2614) – V Gerums kyrka (2630)	X			
2599	Bronäskvarn (2594) – Djupedal (2607) – Lovene (187) – Kållands Åsaka – Höglunda (2636, 44)	X			
2600	Törestorp (E20) – Jung (2593, 2623, 2602) – Storegården (E20)	X			
2601	N Härene kyrka (2602) – Hovby kyrka – Ängsbo (2602)	X			
2602	Jung (2600) – Rasegården (2603) – Saleby (2598, 2597) – Resville (2608) – N Härene (2594) – N Härene kyrka (2601, 2609) – Stommen (2610) – Ängsbo (2601) – Ljunghedsrondellen (44)	X			
	Ljunghedsrondellen (44) – Hamngatan – Wennerbergsvägen (44.5) – Rörstrandsleden – Ö Hamnen	X			
2603	Rasagården (2602) – Vipetomten (2604)	X			
2604	St Jonstorp (E20) – Vipetomten (2603)	X			
	Vipetomten (2603) – Torkelstorp (2605)		X		
2605	Hästhalla (2598) – Torkelstorp (2604) – Kålltorp (2630)	X			
2606	Resville (2608) – Skallmeja (2598)	X			
2607	Saleby kyrka (2597) – L Backa (2594) – Djupedal (2599)	X			
2608	Resville (2602, 2606) – Ängen (2609) – Lindärva (2612) – Östermalm (49) – Vinninga (2611)	X			
2609	N Härene kyrka (2602) – Ängen (2608)	X			
2610	Stommen (2602) – Jutegården (49) – Sävare (2611)	X			
2611	Bärnagården (49) – Vinninga (2701, 2608) – Sävare (2610) – gamla Götenevägen	X			

		Bk1	Bk2	Bk3	Bk4
2612	Lindärva (2608) – Hasslösa kyrka – Bärnagården (49)	X			
2613	Ardala (E20) – Vallen (2614) – Böljan (49)	X			
2614	Synnerby kyrka (2598) – Vallen (2613) – Händene (2615) – Händenetorp (49)	X			
2615	Händene (2614) – Passagården (49)	X			
2617	Gammaltråvad (2530) – Dönstorp (2620)	X			
2618	Skogsbo (2530) – St Hov (2620)	X			
2619	Knutskvarn (47, 2650) – Edsvära (2620)	X			
2620	Dönstorp (E20, 2617) – Fyrunga kyrka (2621) – St Hov (2625, 2618) – Edsvära (2622, 2619) – Klinkan (2670)	X			
2621	Fyrunga kyrka (2620) – Kvänum (2623)	X			
2622	Edsvära (2620) – Skultorp (2625) – Kvänum (2623)	X			
2623	Tolsgården (2670) – Kvänum (2626, 2621) – Vägestorp (2624) – Tpl Jung (E20) – Jung (2600)	X			
2624	Vägestorp (2623) – Öttum (2626)	X			
2625	St Hov (2620) – Skultorp (2622)	X			
2626	Kvänum (2623) – Öttum (2624, 2627) – Fransatomten (E20)	X			
2627	Öttum (2626) – Mörkagården (2628) – Vinköl (2629) – Solberga (2670)	X			
2628	Vånga (2676, 2670) – Mörkagården (2627)	X			
2629	Vinköl (2627) – Östtorp (2670)	X			
2630	Rosenskog (E20) – Kålltorp (2605) – V Gerums kyrka (2598) – Nickholmen (E20)	X			
2631	Ekesbo (2578) – avtagsvägen mot Odensvik	X			
2632	Skäggatorp (49) – Skattegården (2703)	X			

		Bk1	Bk2	Bk3	Bk4
2633	Esplanaden (2558) - Rudenschöldsgatan	X			
2634	Förbindelseväg mellan väg 44 och 44,5 (Margretelundsgatan)	X			
2636	Mellby (44) – Höglunda (2599)	X			
2637	Ardala (2613) – 4500 meter öster om väg 2613 Ardala	X			
2639	Väg till Hällestads kyrka (1848)	X			
2640	Västergärde (1843) – Hällestad (1848)	X			
2643	Ekarp (1859) – Brismene kyrka – Alarp (2652)	X			
2645	Börstigs kyrka (1859) – Alvared (46)	X			
2646	Holmen (1851) – Brogårde (1857) – Jäla kyrka (2648) – Jäla (1850) – Röne (2652) – Mönarp (2655)	X			
2648	Rosendalen (1850) – Jäla kyrka (2646)	X			
2649	Ullarp (1850) – Höverö (2651) – Heden (2652) – Österås (2658) – Hallagården (2655, 181)	X			
2650	Hökåsen (181) – Lindspång (2517) – Karlsberg (2519) – Sikarvallen (2660) – Larvs kyrka (2520) – Larv (2528) – Marbogården (2660, 2661) – Karlslund (2526) – Knutskvarn (47, 2619)	X			
2651	Höverö (2649) – Grolanda kyrka – väg 2651.1 till Grolanda kyrka – Simonstorp (2652)	X			
2651.01	Väg till Grolanda kyrka (2651)	X			
2652	Heden (2649) – Simonstorp (2651) – Röne (2646) – Alarp (2643) – Kinneveds kyrka (2652.1) – Kinnarp (46)	X			
2652.01	Väg till Kinneveds kyrka (2652)	X			
2655	Floby (181) – Hallagården (2649) – Göteve (2671, 2655.1) – Mönarp (2672, 2646) – Slutarp (46)	X			
2655.01	Väg till Göteve kyrka (2655)	X			

		Bk1	Bk2	Bk3	Bk4
2656	Norra Tvärvägen (184) – St Sigfridsgatan (2870) – anslutningen mot Odengatan (2868) – anslutningen mot väg 46, 47 – Odengatan (2868) – Wetterlinsgatan (2870)	X			
2658	Österås (2649) – Floby (181)	X			
2659	Skogskälle (2666) – Örbytorp (2679, 2681)	X			
2660	Sikarvallen (2650) – Onsjö – Marbogården (2650)	X			
2661	Marbogården (2650) – Trävattna (2662) – Floby (2663)	X			
2662	Trävattna (2661) – Ullene (2663)	X			
2663	Floby (181, 2664, 2661) – Ullene (2662, 47)	X			
2664	Floby (2663) – Sörby kyrka (2666) – Nygrannegården (181)	X			
2666	Sörby kyrka (2664) – Torpa (2667) – Gökhem (47, 2668) – Skogskälle (2659) – Knute (2679)	X			
	Begränsad fordonshöjd: Vägport under järnväg vid Sörby 3,5 m				
2667	Torpa (2666) – Lexberg (181)	X			
2668	Väg till Gökhems kyrka (2666)	X			
2669	Anguntorp (181) – Odensberg (2671)	X			
2670	Algutstorp (47) – Klinkan (2620) – Tolsgården (2623) – Vånga (2676, 2628) – Källegården (2673) – Östorp (2629, 2677) – Solberga (2627) – Ardala (E20)	X			
2671	Göteve (2655) – Odensberg (2669) – Marka (47)	X			
2672	Mönarp (2655) – Falköping (47)	X			
2673	Brunnebergshed (47) – Botorp (2674) – Vånga (2676.1, 2676) – Källegården (2670)	X			
2674	Botorp (2673) – N Vånga kyrka	X			
2675	Milsmaden (184, 2695) – Skara (E20)	X			

		Bk1	Bk2	Bk3	Bk4
2676	Förbindelseväg mellan väg 2670, 2628, 2676.1, och 2673 i Vånga	X			
2676.01	Förbindelseväg mellan väg 2676 och 2673 i Vång	X			
2677	Östorp (2670) – Rosenberg – Broke (184)	X			
2678	Näbbagården (E20) – Marum – (2678.1) – Simmatorp (E20)	X			
2678.1	Väg till Marums kyrka (2678)	X			
2679	Örbytorp (2659) – Knute (2666) – Vilske Kleva (2682, 2679.1)	X			
2679.01	Väg till Vilske Kleva kyrka (2679)	X			
2680	Tpl Glasbacken (E20) – Götala (2696) – Brunnsbo (2739) – Kockatorp (49) – Ingelstorp (2740)	X			
2681	Ullene (47) – Örbytorp (2659) – Bjurum (184)	X			
2682	Mellomgården (47, 181) – Vilske Kleva (2679) – Öggatorp (2684) – Ugglum (2682.1) – Karlberga (184) – Hornborga (2687)	X			
2682.01	Väg till Ugglums kyrka (2682)	X			
2683	Tpl Axvall södra cirkulationsplatsen (49) – Axvall (2748, 2695) – Prinshaga (2698) – Varnhem (2687) – Varnhems kyrka och klosterruin	X			
2684	Öggatorp (2682) – Gudhem (184) – Gudhems kyrka (2685) – Håkantorps (2687)	X			
2685	Väg till Gudhems kyrka och klosterruin	X			
2686	Torbjörntorp (2841) – Gudhem (184)	X			
2687	Torbjörntorp (2841) – Håkantorps (2688, 2684) – Hornborga (2682) – Brodde-torps kyrka (2689) – Bjällum (2693) – Rökstorp (2698) – Varnhem (2683, 49)	X			

		Bk1	Bk2	Bk3	Bk4
2688	Håkantorps (2687, 2688.1) – Segerstads skola (2689)	X			
2688.01	Väg till Håkantorps kyrka (2688)	X			
2689	Nyborg (46) – Segerstad (2691) – Segerstads skola (2688) – Broddetorp (2687)	X			
2690	Brunnhem (2691) – Mossagården (2692)	X			
2691	Valtorps (46, 2866) – Segerstad (2689) – Brunnhem (2690) – Stenstorp (2691.1, 2692, 2869) – Hökaberg (2692) – 900 meter nordost Hökaberg (2692)	X			
	900 meter nordost Hökaberg (2692) – Skultorps (2883)		X		
2691.01	Förbindelseväg mellan väg 2691 och 2869 i Stenstorp	X			
	Begränsad fordonshöjd: Vägport under järnväg vid Stenstorp 3,3 m				
2692	Stenstorp (2691) – Mossagården (2690) – Häggums (2693, 2692.1) – Hökaberg (2691) – Regumatorps (2885)	X			
2692.01	Väg till och förbi Häggums kyrka (2692)	X			
2693	Bjällums (2687) – Häggums (2692)	X			
2694	Väg till och förbi Bjärklunda kyrka (184, 184)	X			
2695	Milsmaden (2675) – Stenum (2696) – Axvall (2683)	X			
2696	Stenum (2695) – Skara (2680)	X			
2698	Rökstorp (2687) – Norra Lundby kyrka – Prinshaga (2683)	X			
2700	Hålltorps (49) – Ljungstorp – Stenberget (49)	X			
2701	Vinninga (2611) – Torestorp (2702) – Hangelösa kyrka (2704, 2703) – Karstorp (2705) – Broby (2707) – Källängen (44)	X			
2702	Torestorp (2701) – Truve (2706)	X			

		Bk1	Bk2	Bk3	Bk4
2703	Brogårdsvägen – St Tveta (2713) – Knorren (2708) – Skattegården (2632) – Hangelösa kyrka	X			
2704	Hangelösa kyrka (2701) – Skeby (2705) – Trädgårdstorp (2706)	X			
2705	Skeby (2704) – Karstorp (2701) – Ova (2710) – Lundsbrunns järnvägsstation (2709) – Lundsbrunn (2741)	X			
2706	Kommungräns Lidköping – Truve (2702) – Trädgårdstorp (2704) – Cpl Källby (44)	X			
2707	Broby (2701) – Källby kyrka (44)	X			
2708	Knorren (2703) – Myråsen (2741)	X			
2709	Dala (2741) – Lundsbrunns järnvägsstation (2705) – Lundsbrunns kuranstalt (2711)	X			
2710	Ova (2705) – Ova kyrka	X			
2711	Ledsjö kyrka (2755) – Dalaholm (2741) – Lundsbrunns kuranstalt (2709) – Sunträlje – Skälvums kyrka (44) – Öja (2718)	X			
2713	Skara (2616) – St Tveta (2703)	X			
2714	Eolsborg (44) – Källby (2714.1) – Blomberg (2714.2) – Västerplana (2720) – Medelplana kyrka (2722) – Hönsäter (2727) – Gössäter (2724) – Forshem (2727, 2719) – Österäng (2735, 2714.3) – Äskekärr (2730, 2714.4) – Lugnås (2737, 2735) – Bräckelyckan (2738) – Prästkvarn (E20)	X			
2714.01	Väg till Källby järnvägsstation (2714)	X			
2714.02	Väg till Blombergs järnvägsstation (2714)	X			
2714.03	Väg till Österängs järnvägsstation (2714)	X			
2714.04	Väg till Äskekärns järnvägsstation (2714)	X			
2717	Kungetomten (44) – Husaby kyrka (2718, 2720) – Kinne Kleva kyrka (2721) – Kestads kyrka (2725) – Kestad (2722) – Fullösa kyrka (2726) – Brokvarn (2727)	X			

		Bk1	Bk2	Bk3	Bk4
2718	L Gategården (44) – Öja (2711) – Husaby kyrka (2717)	X			
2719	Väg till Forshems järnvägsstation (2714)	X			
2720	Husaby kyrka (2717) – Västerplana (2714)	X			
2721	Gräns detaljplan – Silboholm (44)	X			
	Silboholm (44) – Kinne Kleva kyrka (2717) – Marieberg (2722)	X			
2722	Medelplana kyrka (2714) – Österplana (2723, 2724) – Marieberg (2721) – Kestad (2717)	X			
2723	Österplana (2722) – Skagen – Gössäter (2724)	X			
2724	Österplana (2722) – Vässäter (2726) – Gössäter (2723, 2714)	X			
2725	Kestads kyrka (2717) – Kinne Vedum (2727)	X			
2726	St Backen (2727) – Fullösa kyrka (2717) – Vässäter (2724)	X			
2727	Backgården (44) – Vedum (2732, 2725) – Kinne Vedums kyrka (2728) – St Backen (2726) – Brokvarn (2717) – Forshem (2714) – Hällekis – Hönsäter (2714)	X			
2728	Kinne Vedums kyrka (2727) – Småslätterna (2755)	X			
2729	Holmestads kyrka (2761) – Småslätterna (2755)	X			
2730	L Moholm (E20) – L Tisslegården (2731) – Äskekärr (2714)	X			
2731	L Tisslegården (2730) – Moängen (E20)	X			
2732	Kinne Vedum (2727) – Hallebo (2755) – Holmestad (2761)	X			
2735	Österäng (2714) – Årnäs – Björsätters kyrka (2738) – Lugnås (2737, 2714, 2735.1, E20)	X			
2735.01	Väg till Lugnås järnvägsstation (2735)	X			
2736	Gålstad (2741) – Åsaka Storegården (2742)	X			

		Bk1	Bk2	Bk3	Bk4
2737	Väg till och förbi Lugnås skola (2714, 2735)	X			
2738	Björnsäter (2735) – Bräckelyckan (2714)	X			
2739	Brunnsbo (2680) – Viglunda (2740)	X			
2740	Märene (2740.01) – Viglunda (2739) – Ersviken (2742) – tpl Axvall södra cirkulationsplatsen (49)	X			
2740.01	Märene (E20) – Märene (2740)	X			
2741	Gålstad (2736) – Gålstad (E20) – Myråsen (2708) – Dala (2709) – Lundsbrunn (2705) – Dalaholm (2711) – Stockebäck (2755)	X			
2742	Ersviken (2740) – Åsaka Storegården (2736) – Åängen (E20)	X			
2743	Ledsjö kyrka (2755) – Ölanda – Mellomgården (2747)	X			
2744	Kollbogården (2755) – Kärret (2745) – L Bjurum (2746)	X			
2745	Vättilösa kyrka (2755) – Kärret (2744)	X			
2746	Remningstorp (2747) – L Bjurum (2744) – Holmestad (2761)	X			
2747	Axevalla hed (49) – Eggby (2749) – Mellomgården (2743, 2750) – Remningstorp (2746) – Lerdala (2756) – Karlsfors (2758) – Timmersdala (2759) – Skogsbolet (2770, 2771) – Lövåsen (26)	X			
2748	Väg över Axevalla hed (2683, 49)	X			
2749	Eggby (2747, 2750) – Öglunda kyrka (2751)	X			
2750	Kyrkebo (2751) – Eggby (2749) – Mellomgården (2747)	X			
2751	Varnhem (49) – Kyrkebo (2750) – Öglunda kyrka (2749) – Långesäter (2752) – St Björnsäter (2756) – Kampavall (2757) – Bergs kyrka (2758) – L Stolan (2770)	X			
2752	Ekängsvägen – 450 meter SO väg mellan Alphyddevägen och väg 2752 – Kleven (vh-gräns)	X			
	Kleven (vh-gräns) – Långesäter (2751)	X			

		Bk1	Bk2	Bk3	Bk4
2753	Majorsgatan – Hjövägen – tpl Mariesjö	X			
2754	Hallenbergsrondellen (49, 2889) – Vadsbovägen, mellan cirkulationsplats karstorp och cirkulationsplats Lillegårdsrondellen – Badhusrondellen (2753) – Karstorsrondellen (26)	X			
2755	Åängen (E20) – Ledsjö kyrka (2743, 2711) – Kollbogården (2744) – Stockebäck (2741) – Vätzlösa (2745, 2721) – Lundängen (44) – Hallebo (2732) – Jättadansen (E20)	X			
2756	Lerdala (2747) – St Björnasäter (2751)	X			
2757	Kampavall (2751) – Övertorp (2770)	X			
2758	Karlsfors (2747) – Bergs kyrka (2751)	X			
2759	Timmersdala (2747, 2760, 2761)	X			
2760	Väg till Timmersdala kyrka (2759)	X			
2761	Götene tpl Kinnekulle (E20, 44) - Holmestad (2732, 2746) – Holmestads kyrka (2729) – Dalboren (2762) – Timmersdala (2759) – Höjen (2771)	X			
2762	Dalboren (2761) – Böja (2763) – Kröken (26)	X			
2763	Böja (2762) – Låstad (2771)	X			
2764	Lugnås (E20) – Lugnås kyrka (2765) – Ek (26) – Ek kyrka	X			
2765	Lugnås kyrka (2764) – Motorp (E20)	X			
2766	Mariestad (E20.4, E20.3, E20.2, 2767, E20.4) Lokal trafikföreskrift: Bro över Tidån vid Marieholm axel-/boggitryck 8/15 ton Genomfart: Marieforsleden, Kungsgatan	X			
2767	Kungsgatan (2766) – Hamngatan – Nygatan/Stockholmsvägen (E20.2/E20.4)	X			
2770	Lunden (26) – Säter (2932) – Övertorp (2757) – L Stolan (2751) – Skogsbolet (2747)	X			

		Bk1	Bk2	Bk3	Bk4
2771	Skogsbolet (2747) – Höjen (2761) – Låstad (2763) – Lillegården (26)	X			
2775	Karlskoga (2792) – Fivlereds kyrka	X			
2776	Väg till Solberga kyrka (2792)	X			
2781	Marka (47) – Drakängsvägen	X			
2787	Jönköpings läns gräns vid Ödegärdet (F 1787) – Vistorps kyrka (2793) – Enebacken (2795) – Kättilstorp – Yllestads kyrka (2798) – Gunnabo (2797, 2794) – Näs skola (47)	X			
2791	Ramsberg (2792) – Jönköpings läns gräns vid Brockslema (F 1791)	X			
2792	Vinsarp (1874) – Björkvik (1870) – Stensered (1881) – Kölingsholm (1884) – Karlskoga (2775) – Ramsberg (2791) – Solberga (2793, 2776, 1887) – Storåker (46)	X			
2793	Solberga (2792) – 1 760 meter nordost Solberga (2792)	X			
	1 760 meter nordost Solberga (2792) – 2 100 meter nordost Solberga (2792)		X		
	Lokal trafikföreskrift: Genomfartstrafik med lastbil, vars totalvikt överstiger 3,5 ton, är förbjuden mellan vägarna 2792 och 2787				
	2 100 meter nordost Solberga (2792) – Vistorps kyrka (2787)	X			
2794	Gunnabo (2787) – Badened (2798) – Jönköpings läns gräns vid Magården (F 1794)	X			
	Jönköpings läns gräns vid Aspelund (F 1794) – Eket (47)	X			
2795	Enebacken (2787) – Vartofta Åsaka (2797, 2799) – Vartofta gårds hpl (2800)	X			
2797	Vartofta Åsaka (2795) – Gunnabo (2787)	X			
2798	Yllestads kyrka (2787) – Badened (2794)	X			
2799	Vartofta Åsaka (2795) – Öja (2803)	X			

		Bk1	Bk2	Bk3	Bk4
2800	Kinnarp (46) – Vårkumla (2801) – Karlsgård (2803) – Vartofta (2804) – Vartofta gårds hpl (2795) – Björstorp (2808) – Stenbrottet (47)	X			
2801	Slutarp (46) – Vårkumla (2800)	X			
2802	Glaskulla (2800) – Backen (2806)	X			
2803	N Åsarps kyrka (46, 2803.1) – Öja (2799) – Karlsgård (2800)	X			
2804	Vartofta (2800) – Bygården (2806) – Leaby (47)	X			
2806	Bygården (2804) – Luttra (2807, 46)	X			
2807	Väg till Luttra kyrka (2806)	X			
2808	Björstorp (2800) – Kälvene (2810, 47)	X			
2809	Stenbrottet (47) – Skörstorp kyrka (193)	X			
2810	Väg till Kälvene kyrka (2808)	X			
2811	Bäck (2871) – Hångsdala (2811.1) – Krongården (193)	X			
2811.01	Väg till Hångsdala kyrka (2811)	X			
2829	Jönköpings läns gräns vid Vitared (F 1829) – Ekeberg (2833) – Grimmestorp (2834, 2844) – Härja (2835) – Skräddarekvarn (2843) – Bronan (26) – Vättaks kyrka (2840) – Mon (2842) – Folkabo (2871)	X			
2833	Ekeberg (2829) – Havsjöberg (2852)	X			
2834	Jönköpings läns gräns vid Knutsatorpet (F 1834) – Grimmestorp (2829)	X			
2835	Jönköpings läns gräns vid Backen (F 1835) – Bosarp (2839) – Härja (2829)	X			
2837	Jönköpings läns gräns vid Bohus (F 1837) – Jönköpings läns gräns vid Skarpemo (F 1837)	X			
	Jönköpings läns gräns vid Skarpemo (F 1837) – Mokvarn (2839) – Norkan (26)	X			
2838	Spakegården (47) – Norkan (26)	X			

		Bk1	Bk2	Bk3	Bk4
2839	Skarpemo (2837) – Bosarp (2835)	X			
2840	Bäck (2871) – Vättaks kyrka (2829)	X			
2841	Anneborg (47, 184) – Friggeråker kyrka – Torbjörntorp (2686, 2687, 2859) – Brattelid (46)	X			
2842	Mon (2829) – Backgården (2872)	X			
2843	Skräddarekvarn (2829) – Ettak (2847)	X			
	Ettak (2847) – Billareslätten (2848)		X		
	Billareslätten (2848) – Suntak (26)	X			
2844	Grimmestorp (2829) – Velinga (2846) – Torp (2847, 2851) – Ullstorp (2848, 2852) – Köttorp (2850)	X			
	Köttorp (2850) – Södra Ringvägen (193) – Stallängsvägen – Smedjegatan – Von Essens plats	X			
	Von Essens plats – Västra Drottningvägen		X		
	Västra Drottningvägen – Södra Ringvägen (193)	X			
2845	Väg till och förbi Kymbo kyrka (47, 47)	X			
2846	Velinga (2844) – Mon (2847) – Madängs kvarn (2848) – Baltak Lillegården (2850)	X			
2847	Ettak (2843) – Mon (2846)	X			
	Mon (2846) – Torp (2844)	X			
2848	Billareslätten (2843) – Madängs bro (2849) – Madängs kvarn (2846) – Ullstorp (2844)	X			
2849	Madängs bro (2848) – Madängsholm (193)	X			
2850	Baltak (193) – Baltak Lillegården (2846) – Köttorp (2844)	X			
2851	Torp (2844) – Daretorp (2852)	X			
2852	Ullstorp (2844) – Daretorp (2851) – Daretorps kyrka (2853) – Havsjöberg (2833) – Jönköpings läns gräns vid Hökensås (F 1852)	X			

		Bk1	Bk2	Bk3	Bk4
2853	Daretorps kyrka (2852) – Faxtorp (2854) – Mobacken (2855)	X			
2854	Bämmelshed (193) – Faxtorp (2853) – Hyltan (2855) – Klämmesbo (193)	X			
2855	Hjulåsen (193) – Mobacken (2853) – Hyltan (2854) – Älgamossen (2856) – Backabo (2857) – Lindaryd (193)	X			
2856	Älgamossen (2855) – Torp (2857) – Gate (2856.1, 195)	X			
2856.01	Förbindelseväg mellan väg 2856 och 195 vid Kolabotten	X			
2857	Torp (2856) – Backabo (2855)	X			
2858	Sikagården (46) – Uddagården (2859) – Åsle (2860) – Tiarps kyrka (2864, 2863) – Kungslena (2871)	X			
2859	Leaby (47) – Uddagården (2858) – St Västerbo (46) – Torbjörntorp (2841)	X			
2860	Mularp (2861) – Åsle (2876, 2858) – Flittorp (2864)	X			
2861	Nätered (193) – Mularp (2860) – Fårdala (2863)	X			
2862	Skörstorp (193) – Snuggarp (2871)	X			
2863	Tiarps kyrka (2858) – Fårdala (2861) – Varvboholm (2871)	X			
2864	Tiarps kyrka (2858) – Flittorp (2860) – Vallstorp (2865)	X			
2865	Nyborg (46) – Berget (2866) – Vallstorp (2864) – Backen (2867) – Dala (2871)	X			
2866	Valtorp (2691) – Öja (46) – Berget (2865)	X			
2867	Kivatorp (2871) – Backen (2865) – Nya Dala (2879)	X			
2868	Danska vägen (2781) – Göteborgsvägen – Odengatan – S:t Olofsgatan (2653) – Hollendergatan (2656) – Shellrondellen (46, 47)		X		
	Begränsad fordons höjd: Vägport under järnväg vid Göteborgsvägen/Odengatan 3,9 m och vägport under järnväg vid Göteborgsvägen 3,8 m				

		Bk1	Bk2	Bk3	Bk4
2869	Stämmestorp (46) – Stenstorp (2691, 2879, 2691)	X			
2870	Wetterlinsgården (46) – Wetterlinsgatan – S:t Sigfridsgatan – Järnvägsgatan (2656)		X		
2871	Svenstorp (47) – Bäck (2840, 2811) – Folkabo (2829) – Valstad (2872, 193) – Snuggarp (2862) – Dimbo (2873) – Varvboholm (2863, 2874) – Kungslena (2878, 2858) – Kivatorp (2867) – Dala (2865, 2879, 2879) – Borgunda (2882, 26)	X			
2872	Källedal (193) – Valstad (2871) – Backgården (2842) – Suntak (26)	X			
2873	Dimbo (2871, 2875, 2873.1) – Skedet (26) – Baltak (193)	X			
2873.01	Väg till Dimbo kyrka (2873)	X			
2874	Varvboholm (2871) – Ekedalen (2875) – Acklinga kyrka (2874.1, 26) – Folkets park i Tidaholm	X			
	Folkets park i Tidaholm – Ulvestorpsvägen (2812.1) – Egnahemsvägen – N Kungsvägen – N Ringvägen (2812, 2844) – Ö Ringvägen, Fröjeredsvägen (193, 2892)	X			
2875	Dimbo (2873) – Ekedalen (2874) – Bruket (26) – Snickarekvarn (2877) – Råbäck (2878) – Sandvadet – Smedstorp (2882)	X			
2876	Klövålan (47) – Åsle (2860)	X			
2877	Snickarekvarn (2875) – Kavlás (2878) – Marietorp (2880)	X			
2878	Kungslena (2871) – Nedre Marbogården (26) – Råbäck (2875) – Kavlás (2877)	X			
2879	Stenstorp (2869) – Piltagården (46) – Nya Dala (2867) – Dala (2871) – Ale-bäcken (26) – Sandvadet (2875) – Ljunghem (2880) – Edhem (2881) – Fridene (2892) – Karthagen (2891) – Korsberga (2894, 2900, 2894) – Bengtstorp (2911) – Björkestorp (2901) – Bessliden (195)	X			

		Bk1	Bk2	Bk3	Bk4
	Bessliden (195) – Falköpingsvägen – Ringvägen (2879.1) – Torggatan – Långgatan, Hamngatan (195.1)	X			
2880	Ljunghem (2879) – Marietorp (2877) – Fröjered (2892) – Blikstorp – Årby (2897)	X			
2881	Edhem (2879) – Torestorp – Broholm (2882)	X			
2882	Asstorp (46) – Borgunda (2871, 26) – Smedstorp (2875) – Frödingstorp (2883) – St Bäckstorp (2886) – Annedal (2888) – Broholm (2889, 2881) – Varola kyrka (2892) – Vårsås (2891)	X			
2883	Frödingstorp (2882) – Loringa (2884) – tpl Loringa (26) - Skultorp (2691, 2886, 2885)	X			
2884	Sjogerstads kyrka – Sjogerstad (2885) – Loringa (2883)	X			
2885	Grevagården (26) – Regumatorp (2692) – Skultorp (2883)	X			
2886	Högländavägen (2883, 2691) – Skolvägen (2886.1) – Orrevadsvägen	X			
	Tpl Skultorp (26) - Klagstorp (2887) – St Bäckstorp (2882)	X			
2887	Klagstorp (2886) – Hagelbergs kyrka	X			
2888	Annedal (2882) – Bjärby (2889)	X			
2889	Broholm (2882) – Bjärby (2888) – Risavägen	X			
	Risavägen – Aspelundsvägen – Ö leden (26, 49) – Kavelbrovägen (2890) – Kungsgatan – Varnhemsgatan – Hallenbergsrondellen (49, 2754)	X			
	Begränsad fordonshöjd: Vägport under järnväg vid Kavelbrovägen 3,5 m				
2891	Karthagen (2879) – Vårsås (2882, 2891.1, 194)	X			
2891.01	Väg till och förbi Vårsås kyrka (2891, 194)	X			

		Bk1	Bk2	Bk3	Bk4
2892	N och Ö Ringvägen, Östergatan (193, 2812) – Ångarpsvägen	X			
	Ångarpsvägen – Fröjereds kyrka (2893) – Fröjered (2880) – Årby (2897) – Fridene (2879) – Varola (2882)	X			
2893	Fröjereds kyrka (2892) – Annefors (2895) – Persbo (2894)	X			
2894	Klämmesbo (193) – Persbo (2893) – Kilen (2895) – Korsberga (2879, 2894.01)	X			
2894.01	Förbindelseväg mellan väg 2894 och 2879 i Korsberga	X			
2895	Annefors (2893) – Vädbyrntorp (2897) – Kilen (2894)	X			
2896	Väg till S Fågelås kyrka (195)	X			
2897	Vädbyrntorp (2895) – Blikstorp – Årby (2880, 2892)	X			
2898	Väg till Forsby kyrka (194)	X			
2899	Kavelbrovägen – Hjovägen		X		
2900	Korsberga (2879) – Bruntorp (194)	X			
2901	Björkestorp (2879) – Grebban (195)	X			
2902	Väg till N Fågelås kyrka (195)	X			
2903	Hjovägen – Storgatan – Fredsgatan – Mariestadsvägen i Tibro (201) – (49)	X			
2904	Torbjörntorp (194) – Gottorp (2905) – Igelstorp (49)	X			
2905	Gottorp (2904) – Sventorp (49)	X			
2906	Värsås (194) – Nybo – Piggatorp (49)	X			
2907	Ödegärdet (194) – Brokvarn väghållargräns	X			
	Brokvarn väghållargräns – Hörnebovägen (2912) – Kyrkefalla kyrka (201)	X			
	Genomfart: Kyrkefallavägen				
2908	Svebråta (194) – Ruder (201)	X			

		Bk1	Bk2	Bk3	Bk4
2909	(49) – Fredsgatan (2903) Genomfart: Skövdevägen	X			
2910	Ebbetorp (194) – Oskarsberg (201)	X			
2911	Bengtstorp (2879) – Ebbetorp (194)	X			
2912	Hörnebo (2907) – Fågelviksleden (201) – Tibro (2903) Genomfart: Hörnebovägen, Karlsbrovägen	X			
2913	Tibro (2903, 2903) Genomfart: Fredsgatan, Centrumgatan, Allén	X			
2915	Nygården (194) – Nolberga (2922) – Ekhammar (195)	X			
2916	Spånshult (195) – Älgårås (2917)	X			
2917	Tibro (2903) – Häggestorpsleden Häggestorpsleden – Älgårås (2916) – Hintzegården (195) Genomfart: Breviksvägen	X X			
2918	Gräshult – Karlsborg (49, 3064)	X			
2919	Väg till Breviks kyrka (195)	X			
2922	Nolberga (2915) – Grevbäckens kyrka (195)	X			
2931	Lunden (26) – Stöpen (2932, 2936) – Frösve (2934) – Braxtorp (2938) – Binneberg (2944, 2944.01) – Rör (2946) – Lilla Rör (2938) – Matsagården (2949) – Råstad (2948) – Tidavad (2947, 2953) – Brotorp (2951) – Ribbenås (2954) – Hjorthagen (2952) – Ekby (2955) – Utby (201) – Jula (2961)	X			
2932	Säter (2770) – Klippan (26) – Stöpen (2931) Lokal trafikföreskrift: På delen Klippan (26) – Stöpen (2931) får fordon och fordonståg vars längd överstiger 15 m inte föras.	X			
2934	Frösve (2931) – Sörbylund (2936)	X			

		Bk1	Bk2	Bk3	Bk4
2935	Säterkullen (200) – Åbro (2936) – Bårstorp (2937) – Axtorp (2938)	X			
2936	Stöpen (2931) – Sörbylund (2934) – Åbro (2935) – Ulvåker – Ulvängen (200)	X			
2937	Bårstorp (2935) – Bro (200)	X			
2938	Braxtorp (2931) – Axtorp (2935) – Horn (2939)	X			
	Horn (2939) – Lilla Rör (2931)		X		
2939	Horn (2938) – Bankälla (2940) – Finnagården (2942) – Snärva (2941) – Odenslunda (2942) – Tidan (200)	X			
2940	Väring (200) – Bankälla (2939)	X			
2941	Snärva (2939) – Götlunda kyrka (200)	X			
2942	Finnagården (2939) – Flistad (2942.1) – Odenslunda (2939)	X			
2942.01	Väg till Flistads kyrka (2942)	X			
2944	Mobacka (26) – Binneberg (2931, 2944.1)	X			
2944.01	Förbindelseväg mellan väg 2944 och 2931 i Binneberg	X			
2946	Rambotorp (26, 2947) – Rör (2931)	X			
2947	Rambotorp (2946) – Katrineberg (2948) – Tidavad (2931)	X			
2948	Katrineberg (2947) – Råstad (2931) – Odensåker (2949)	X			
2949	Matsagården (2931) – Odensåker (2948)	X			
	Odensåker (2948) – Skalkarike (2951)		X		
	Skalkarike (2951) – Sveneby (2949.1) – Rölsa (201)	X			
2949.01	Väg till Sveneby kyrka (2949)	X			
2951	Skalkarike (2949) – Frölunda (2952) – Brotorp (2931)	X			
2952	Frölunda (2951) – Hjorthagen (2931)	X			

		Bk1	Bk2	Bk3	Bk4
2953	Boterstena (26) – Skrivaregården (2954) – Tidavad (2931)	X			
2954	Skrivaregården (2953) – Ribbenås (2931)	X			
2955	Väg till Ekby kyrka (2931)	X			
2957	Ullervads kyrka (201) – Ullervad (2958) – Ulriksdal (201)	X			
2958	Karleby (26) – Ullervad (2957)	X			
2959	Ullervads kyrka (201) – Bråten (2960) – Norrlövasen (202) – Ingarud (E20)	X			
2960	Bråten (2959) – Borrud (2961)	X			
2961	Segerstad (201) – Jula (2931) – Borrud (2960) – Bruket (202)	X			
2962	Rölsa (201) – Tomten (200)	X			
2964	Rölsa (201) – Tubbetorp (2966) – Stensfält (200)	X			
2966	Tubbetorp (2964) – Bäck (2967, 2966.1) – Äskekärr (202) – Nolåsen (3044)	X			
2966.01	Väg till Bäckes kyrka (2966)	X			
2967	Bäck (2966) – Gärdesboda (3044)	X			
2968	Västeräng (202) – Backen (2969) – Hasslerör (E20)	X			
2969	Backen (2968) – Färed (2970)	X			
2970	Vallby (E20) – Färed (2969) – Färeds kyrka (2970.1) – Rävsnäs (2972) – Fredsbergs kyrka (3044)	X			
2970.01	Väg till Färeds kyrka (2970)	X			
2972	Rävsnäs (2970) – Norrkvarn (2973) – Lyrestads kyrka (E20)	X			
2973	Norrkvarn (2972) – Böckersboda (3044)		X		
2974	Sandhaga (E20) – Säby (2979) – Humlekärr (2984) – Prosterud (2978) – Nolby (2977) – Fågelö (2976) – Sparrebolet (2975) – Laxhall	X			

		Bk1	Bk2	Bk3	Bk4
2975	Sparrebolet (2974) – Brommösund	X			
2976	Väg till Fågelö kapell (2974)	X			
2977	Nolby (2974) – Bölstad (2978) – Torsö k:a	X			
2978	Prosterud (2974) – Bölstad (2977) – Dillö	X			
2979	Säby (2974) – Berga (2980, E20)	X			
2980	Berga (2979) – Hasslerör (2980.1, 26)	X			
2980.01	Väg mot Vallby (26)	X			
2983	Väg genom Sjötorps samhälle (26)	X			
2984	Humlekärr (2974) – Fåleberg (26)	X			
2986	Väg till och förbi Lyrestads järnvägsstation (2990, 2987)	X			
2987	Lyrestad (2990, 2986) – Rogstorp (2989) – Älvstorp (2991) – Kullerud (26)	X			
2988	Väg genom Sjötorps samhälle (2983, 2983)	X			
2989	Sjötorp (26) – Rogstorp (2987)	X			
2990	Lyrestads kyrka (E20) – Lyrestad (2986, 2987, 2990.02) – Fröåkra (2993)	X			
2990.02	Förbindelseväg mellan väg E20 och 2990 Ö anslutningen i Lyrestad	X			
2991	Älvstorp (2987) – Lagmansboda (2993)	X			
2992	Väg till Torveds järnvägsstation (2993)	X			
2993	Backa östra (E20) – Fröåkra (2990) – Lagmansboda (2991) – Torved (2992) – Midskog (200)				X
2994	Fagerlid (E20) – Fagerlids såg	X			
2996	Bjärke (200) – Kroppfjäll (2997)	X			
2997	Guntorp (200) – Kroppfjäll (2996) – Delebäck – Skagersvik (2998)				X

		Bk1	Bk2	Bk3	Bk4
2998	Torsvid (200) – Skagersvik (2997) – Hemmingsrud (3000) – Gullspång (3000, 26)	X			
	Begränsad fordons höjd: Vägport under järnväg vid Gullspång 3,8 m				
2999	Gullspång (26) – Amnehärads kyrka (2991.1) – Prästbolet	X			
2999.01	Väg till Amnehärads kyrka (2999)	X			
3000	Hemmingsrud (2998) – Gullspång (3002, 2998)	X			
3001	Förbindelseväg mellan väg 3063 och 200 (Älgaråsvägen) i Hova	X			
3002	Gullspång (3000) – Ålkärr (3003)	X			
3003	Lökstad (26) – Ålkärr (3002) – Södra Råda kyrka (3004) – Värmlands läns gräns vid Edet (S 594)	X			
3004	Södra Råda kyrka (3003) – Södra Råda ödekyrka	X			
3005	Gallernäset (26) – Otterbäcken – Hästhagen (26)	X			
3005.01	Väg till Otterbäckens järnvägsstation (3005)	X			
3007	Stora Björstorp (3011) – Piggatorp (49)	X			
3008	Fagersanna (49, 3008.01, 3022) – Björkhult (49)	X			
	Bro över järnvägen i Fagersanna		X		
3008.01	Bjurbacksvägen (3008) – (49)	X			
	Genomfart: Rotevägen				
3009	Väg till Sventorps kyrka (49)	X			
3010	Igelstorp (49) – Säterkullen (200)	X			
3011	Frostmyran (49) – Stora Björstorp (3007) – Ulvängen (200)	X			
3012	Bro (200) – Locketorps kyrka – Kärret (3014)	X			

		Bk1	Bk2	Bk3	Bk4
3013	Källtorp (200) – Greby (3014)	X			
3014	Vallby (200) – Greby (3013) – Kärret (3012) – Nyholm (201)	X			
	Begränsat axel- och boggitryck: Bro över Skeppsbrobäcken				
3015	Tidan (200) – Underbacken (201)	X			
3016	Väg till Skövde flygplats (200)	X			
3018	Stora Kråkhult (49, 3019) – Mobolet (201)	X			
3019	Stora Kråkhult (3018) – Såna (3021)	X			
3021	Hönsa (201) – Såna (3019) – Mossebo (3031) – Bankebolet (3022) – Gällsebo (3037)	X			
3022	Fagersanna (3008) – Bankebolet (3021)	X			
3023	Lagerfors bruk (3024) – Korsvägen (3025) – Mockeltorp (3030) – Vassbacken (3029) – Hasseltorp (3027)	X			
3024	Pulsängen (201) – Lagerfors bruk (3023) – Nolängen (3031) – Lövvassa (3032) – Dalen (3032) – Rosendala (3033) – Brosundet (202)	X			
3025	Bällefors (201) – Korsvägen (3023)	X			
3026	Bällefors kyrka (201) – Kulle (3028) – Nolgården (3029) – Valla (3027)	X			
3027	Valla (200, 3026) – Ljunghem (3042) – Hassletorp (3023) – Halna (202)	X			
	Begränsad fordonshöjd: Vägport under järnväg vid Valla 3,9 m				
3028	Mo kyrka (201) – Kulle (3026)	X			
3029	Nolgården (3026) – Vassbacken (3023)	X			
3030	Mockeltorp (3023) – Tåtorp	X			
3031	Mossebo (3021) – Nolängen (3024)	X			

		Bk1	Bk2	Bk3	Bk4
3032	Lövvassa (3024) – Gamlerud – Dalen (3024)	X			
3033	Markebäck (3037) – Rosendala (3024)	X			
3034	Mölltorps kyrka (3035) – Mölltorp (3036, 3037)	X			
3035	Mölltorps kyrka (3034) – Mölltorps järnvägsstation (3036)	X			
3036	Mölltorp (3034, 3037) – Hultet (3038) – Tyssingen (49)	X			
3037	Mölltorp (49, 3035, 3034, 3036) – Gärdhem (3038) – Gällsebo (3021) – Markebäck (3033) – Forsvik (202)	X			
3038	Gärdhem (3037) – Hultet (3036)	X			
3040	Ärlagården (202) – Näs brygga	X			
3042	Ljunghem (3027) – Töreboda (202)	X			
3043	Väg till Forsviks kapell och gravplats (202)	X			
3044	Ormskogen (200) – Gärdesboda (2967) – Hultebo (202) – Nolåsen (2966, 3047) – Fredsbergs kyrka (2970) – Mårby (3049) – Riksberg (3050) – Böckersboda (2973) – Backa västra (E20)	X			
3045	Förbindelseväg mellan väg 202 och 3047 i Töreboda (Storgatan)	X			
3047	Nolåsen (3044) – Torstorp (3048) – Töreboda (3045, 200)	X			
3048	Torstorp (3047) – Levsäng (3050)	X			
	Lokal trafikföreskrift: Bro över Göta kanal vid Levsäng, axeltryck 2,8 ton. Bruttovikt 5,4 ton				
3049	Mårby (3044) – Hajstorp (3050) – Boda (200)	X			
	Lokal trafikföreskrift: Bro över Göta kanal vid Hajstorp, axeltryck 1,6 ton. Bruttovikt 3 ton				
3050	Levsäng (200, 3048) – Hajstorp (3049) – Riksberg (3044)	X			
3051	Mariestadsvägen – Stationsgatan i Hova (200)	X			

		Bk	Bk2	Bk3	Bk4
3053	Väg till Kyrketorps kapell (3054)	X			
3054	Nolgården (200) – Kyrketorp (3053) – Hassleflo (3055) – Björkulla (200)	X			
	Begränsad fordonshöjd: Vägportar under järnväg 3,5 m				
3055	Hassleflo (3054) – Lindåsen (3056, 3055.1)	X			
3055.01	Förbindelseväg mellan väg 3055 och väg 3056	X			
3056	Sättra (202) – Lindåsen (3055.1, 3055) – Älgarås (3058) – Sandbräckan (200)	X			
3058	Udenäs (3061) – Hallerud – Älgarås (3056)	X			
3060	Granvik (49) – Svanhult (3061)				X
3061	Karlslund (202) – Udenäs kyrka (3061.01) – Udenäs (3058)	X			
	Udenäs (3058) – Svanhult (3060) – Örebro läns gräns vid Kvarnsjöbacken (T 575)				X
3061.01	Förbindelseväg mellan väg 202 och 3061 i Udenäs	X			
3062	Vallsjön (3063) – Örebro läns gräns vid Lilla Mosstorp (T 578)	X			
3063	Hova västra (200) – Hova (3001) – Hova östra (E20)				X
	Hova östra (E20) – Gårdsjö (3063.01) – Vallsjön (3062) – Örebro län vid Torpmossen (T 576)	X			
3063.01	Väg till Gårdsjö järnvägsstation (3063)	X			
	Begränsad fordonshöjd: Portalhöjd för kontaktledning vid järnvägsövergång 4,3 m				
3064	Karlsborg (49, 2918, 3065, 49)	X			
3065	Förbindelseväg mellan väg 49 och 3064 i Karlsborg	X			

III. Förteckning över kommunala gator och vägar som är upplåtna för bärighetsklass 1

ALE KOMMUN

Bohus:

Jennylundsvägen

Nödinge:

Nödingevägen

Rödjans väg

Stenpirsvägen

Vitklövergatan

Nol:

Alevägen delen Norra Klandavägen-

Gallåsvägen

Gallåsvägen

Industrivägen

Älvängen:

Emylundsvägen

Garverivägen

Göteborgsvägen delen Frälsegårdsvägen –
ca 200 m nordost om Björklövsvägen

Hantverkaregatan

Kapellvägen

Postvägen

Ställverksvägen

Tingsvägen

Torggatan

Åkaregatan

Änggatan delen Kapellvägen –

Tingsvägen

ALINGSÅS KOMMUN

Aleforsvägen

Bangatan

Bolltorpsvägen

Borgens gata

Bultgatan

Charlottenbergsvägen, del av

Gjuterigatan

Göteborgsvägen, delen Strähles allé -

Järnvägsgatan

Hantverksgatan, del av

Hedvigsbergsvägen, del av

Hemvägen

Industrigatan

Järnvägsgatan

Kastellgatan

Krangatan

Kristineholmsvägen

Kungegårdsgatan

Kungsgatan, del av

Lendahlgatan, del av

Lärkvägen, del av

Malmgatan

Maskingatan

Mejerigatan

Metallgatan

Nitgatan

Nolhaga allé

Nolhagagatan

Norrandsgatan

Nyebrogatan

Sandbergsvägen

Skansgatan

Skruvgatan

Smålandsgatan, del av

Stationsgatan

Strähles allé

Stålgatan

Såggatan

Sävelundsgatan

Tokebackavägen

Tomasgårdsvägen

Traversgatan

Tvätterigatan

Verkstadsgatan

Viktoriagatan, del av

Västra Ringgatan

BENGTSFORS KOMMUN

Bruksvägen (Skåpafors)
Fabriksgatan
Hajuddevägen
Industrigatan (Bäckefors)
Industrigatan norr mot och till
Karlsbergsvägen

Industriområde vid Karls Gärde (Korsbyn)
Järngatan
Lasarettsvägen från norr till
Uddevallavägen
Sågverksvägen
Uddevallavägen

BOLLEBYGDS KOMMUN

Rinnavägen

BORÅS KOMMUN

Alidelundsgatan
Almenäsvägen mellan Getängsvägen och
Stenkullevägen
Armbågavägen
Bergakungsgatan mellan Sjöbo Torggata
och Huldregatan
Bergkantsgatan
Bergslenagatan
Björkhemsgatan mellan Fristadsvägen och
Barnhemsgatan
Bockasjögatan
Bryggaregatan
Brämhultsvägen från Åsvägen till
Klinikvägen
Bussgatan
Bäckeskogsvägen
Dammgatan från Rv40 Kyllaredsmotet till
Kamgarngatan
Druveforsvägen mellan Gässlösavägen och
bro Rv 40 öst-väst leden
Elementgatan
Enedalsgatan
Evedalsgatan
Fjällgatan, mellan Alingsåsvägen och
Vindelgatan
Företagsgatan
Gamla Brämhultsvägen mellan
Samaritvägen och Solgränd
Getängsvägen
Grönbogatan
Gässlösavägen

Göteborgsvägen mellan Lundaskogs-
rondellen och Tullarondellen
Herrjungagatan
Hultagatan
Hultasjögatan
Humlegatan
Industrigatan
Johannelundsgatan
Järnvägsgatan, från Kungsgatan till Södra
Nybrogatan
Jössagatan mellan Gässlösavägen och fram
till Jössabron
Kaptensgatan, från Regementsgatan till
Majorsgatan
Katrinedalsgatan
Kilsundsgatan
Kindsgatan
Kolargatan (Metallgatan), mellan
Göteborgsvägen och Verkstadsgatan
Kompassgatan
Kungsgatan
Kyrkogårdsgatan mellan Götagatan och 25
meter väst om Wijndrufsbron
Kyrkängsgatan
Kärrgatan mellan S:t Michelsgatan och en
punkt 150 meter sydost om Ålandsgatan
Lamellgatan
Landalagatan
Lars Kagsgatan mellan Gässlösavägen
och en punkt 150 meter söder denna gata
Lidaholmsgatan

Majorsgatan från Surbrunnsgatan till
Kaptensgatan
Mariebergsgatan
Mariedalsgatan delen Fabriksgatan till
Bryggargatan
Maskingatan
Metallgatan
Mårtensgatan
Neumansgatan
Nils Jacobsonsgatan mellan
Kyrkogårdsgatan och Kyrkängsgatan
Nordskogsleden
Norra däckvägen
Olovsholmsgatan
Petersbergsgatan
Prognosgatan
Regementsgatan
Repslagargatan
Risängsgatan
Rosendalsgatan
Rydsgatan från Källbäckstrydsgatan till
Björnbärsgård
Ryssnäsgränd
Sagagatan mellan Vegagatan och
Folkungagatan
Sandgårdsgatan mellan Södra Kyrkogatan
och Skolgatan
Sandlidsgatan
Segloravägen, mellan Prognosgatan och
Företagsgatan
Sjumilagatan
Sjöbo Torggata mellan Fristadsvägen och
Bergakungsgatan
Skaraborgsvägen mellan Skaraborgsvägen
1A och Alidelundsgatan
Skolgatan mellan Sandgårdsgatan och
Allégatan
Solvarvsgatan, från Solvarvsrondellen till
en punkt 230 väster ut, första kurvan
S:t Michelsgatan
Stormgatan
Stuartsgatan
Stämpelgatan
Surbrunnsgatan
Svenljungagatan, från Gånghestervägen till
en punkt 150 meter norrut
Södra däckvägen
Södra Kyrkogatan mellan Kungsgatan och
Sandgårdsgatan
Teknikgatan

Trandaredsgatan mellan Söderleden och
Kindsgatan
Trandaredsgatan, från Sörmarksgatan till
100 meter norr Hultagatan
Trandögatan
Tvinnaregatan, från Kyllaredsmotet till
Svensgårdegatan
Varbergsvägen mellan Petersbergsgatan
och Alvestagatan
Vattenverksgatan
Vegagatan, från Skaraborgsvägen till
Sagagatan
Verkstadsgatan
Vevgatan
Viaredsvägen mellan Frälsegårdsrondellen
och Nabbamotet
Västerängsgatan
Värmlandsgatan mellan Alingsåsvägen och
Östgötagatan
Västra nygatan mellan Alingsåsvägen och
Norrby tvärgata
Vävlagargatan mellan Kyllaredsrondellen
och 340 meter sydväst om densamma
Ålandsgatan
Ålgårdsvägen, från Knallelandsrondellen
till Idrottsvägen
Åsboholmsgatan, fram till Enedalsgatan
Åsvägen mellan öst-västledens norra
anslutning till Smörhulegatan
Älvsborgsleden
Ödegårdsgatan
Österlånggatan delen Fabriksgatan –
Lidaholmsgatan

Borgstena:
Färgerivägen
Solängsvägen

Dalsjöfors:
Hagvägen
Ställvägen

Fristad:
Artavägen, från Rv 42 till Femovägen
Femovägen
Industrivägen
Ljungavägen mellan Vängavägen och
Norra påtorpsvägen
Trumslagare Blomgrens väg

Gånghester:

Bomvägen

Idrottsvägen, från Djupedalsvägen till

Bomvägen

Sandared:

Industrivägen

Badvägen, från Göteborgsvägen till

Industrivägen

Rydboholm:

Fabriksvägen

Sven Eriksons väg, från Varbergsvägen till

Villagatan

Sjömarken:

Allmänna vägen

Gränsvägen

Hagavägen, från Göteborgsvägen till

Allmänna vägen

Hästhovsvägen, från Gränsvägen till

Gäddstigen

Svaneholm:

Järnvägsgatan

Fabriksgatan

Bogrydsvägen mellan Fabriksgatan och

Järnvägsgatan

DALS-EDS KOMMUN

Gamla Bengtsforsvägen, del av

Hammarvägen

Hjortronstigen

Hyvelvägen

Industrigatan

Jordbrovägen

Sylvägen

Verkstadsvägen

Viksvägen

Vinkelvägen

ESSUNGA KOMMUN**Nossebro:**

Industrigatan

Järnvägsgatan mellan Stallgatan och Södra vägen

Stallgatan

FALKÖPINGS KOMMUN

Brogärdesgatan mellan väg 184 och
Postgårdsgatan

Danska Vägen mellan väg 184 och
Spårvägen

Energigatan

Hammargatan

Logistikvägen

Lovenegatan

Midfalegatan

Mossvägen

Nordmannagatan

Odengatan mellan väg 47 och

Midfalegatan

Postgårdsgatan

Sidvallsgatan

Spårvägen

Sågaregatan

Sätunagatan

Södermannagatan

Terminalgatan

Tunnelgatan

Virkesvägen

Wetterlinsgatan mellan väg 46 och

Midfalegatan

FÄRGELANDA KOMMUN

Färgelanda:

Håbyvägen

Plogvägen

Volvovägen

Stigen:

Fabriksvägen

Spinnarevägen

Ödeborg:

Tegelbacksvägen

GULLSPÅNGS KOMMUN

Industrivägen

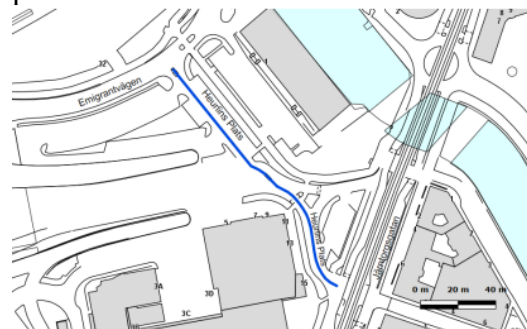
Norra Hamnvägen

GÖTEBORGS KOMMUN

A Odhners Gata
Agnesbergsvägen
Ahrenbergsgatan mellan Munkebäcks
Allé och Lydinghiemsgatan
Alfhemsgatan
Almanacksvägen
Anders Personsgatan
Angereds Storåsväg
Antenngatan
Arendalsvägen
Artillerigatan
Aschebergsgatan
Askims Domarringsväg mellan Sisjövägen
och anslutningsvägen till Knapegårdsvägen
Assar Gabrielsons väg
Astronomgatan
Atmosfärgatan
August Kobbsgatan mellan Jungmansgatan
och Vegagatan
Axel Adlers Gata
Backadalen
Backadalsmotet
Backavägen norr om Swedenborgsgatan
Bankogatan mellan Sikelsgatan och
Guldmyntsgatan
Bergsjövägen
Bergslagsgatan
Berzeliigatan
Beväringsgatan
Billdals Allé
Billdalsvägen
Björlandavägen mellan Hisingsleden och
Tuvevägen
Blixtbrickegatan
Brattåskärrsgatan mellan Östra Torpavägen
och gränsen till Partille kommun
Briljantgatan
Brottkärrsvägen
Brunnsgatan
Bräckemotet
Bräckevägen
Bulyckevägen
Burggrevegatan, mellan Polhemsplatsen
och Drottningtorget
Burgårdsplatsen
Bäckeболsmotet
Bäckeболsvägen
Bäckegatan
Carlandersplatsen väster om Eklandagatan
Celsiusgatan
Ceresgatan
Chapmansgatan
Dag Hammarskjöldsleden
Danska Vägen mellan Redbergsvägen och
Kärralundsgatan
Datavägen
Delsjövägen
Deltavägen mellan Södra Deltavägen och
Norra Deltavägen
Distansgatan
Doktor Allards Gata mellan
Ehrenströmsgatan och Doktor Forselius
Gata
Doktor Allards Gata mellan Guldhedsgatan
och Doktor Forselius Gata
Doktor Forselius Gata
Domarringsgatan inklusive vändslungan
väster om Hornkamsgatan
Drakegatan
Drottningtorget
Ebbe Lieberathsgatan mellan
Fredriksdalsgatan och Varbergsgatan
Ehrenströmsgatan
Ekedalsgatan mellan Djurgårdsplatsen och
Dahlströmsgatan
Eketrägatans bussterminal
Eklandagatan mellan Södra Vägen och
Gibraltargatan
Ellesbovägen mellan Klarebergsvägen och
Norrliden
Emigrantvägen, mellan Järnvågsgatan och
Masthamnsbron
Engelbrektsgatan mellan Aschebergsgatan
och Skånegatan
Ernst Torulfsgatan mellan Torpavallsgatan
och fastighet nr 13 C
Exportgatan
Fabriksgatan mellan Ullevigatan och
av- och påfarten till Kungsbackaleden
Falutorget

Finlandsvägen
Fiskebäcksmotet
Fjällbinkan
Fjällblomman
Fjällgatan
Fjällglimmen
Fjällgrönan
Fjällhavren
Fjällkåpan
Fjällnejlikan
Fjällsippan
Fjällsyran
Fjällveronikan
Fjällviolen
Flatåsmotet
Flyghamnsvägen
Fredenslundsvägen
Fredriksdalsgatan mellan
Mölnaldsvägen och Ebbe
Lieberathsgatan
Friarelyckan
Fridhemsgatan mellan Karl
Johansgatan och Mariagatan
Fridkullagatan
Friggagatan
Frihamnsmotet
Frölunda Smedjegata
Frölunda Torgs bussterminal
Fyrktorget
Fyrväpplingsgatan
Fågelvägen
Första Långgatans norra körbana
Galileis Gata
Gamla Flygplatsvägen
Gamla Särövägen
Gamlestadsvägen, utom
lokalkörbanorna
Generatorsgatan
Gibraltargatan
Gjutjärnsgatan, mellan
Stångjärnsgatan och Ringögatan
Gnistängsmotet
Grevegårdsvägen
Grimmeredsvägen mellan
Lergöksgatan och Gnistängsmotet
Gropegårdsgatan
Grusåsvägen
Guldhedsgatan
Guldmyntsgatan mellan Bankogatan
och Högsbogatan

Gullbergs Strandgata
Gullbergsbrogatan mellan Venusgatan
och Anders Personsgatan
Gunnestorpsvägen
Gunnilse Stationsväg
Gunnilsevägen mellan Gråbovägen och
Gunnilse Stationsväg
Gustaf Daléngsgatan
Gårdstensvägen
Gärdsåsgatan
Götaplatsen mellan Geijersgatan,
Viktor Rydbergsgatan och Berzeliigatan
Hammarkullens Väg
Hamneviksvägen
Hedens Bussterminal
Cirkulationsplatsen mellan
Herkulesgatan, Karlavagnsgatan och
avfarten från Lundbyleden
Heurlins Plats, på den del som är markerad
på kartan.



Hinnebäcksgatan
Hisingsbron mellan Hjalmar
Brantingsgatan och Nils Ericsonsgatan och
Östra Hamngatan
Hisingsgatan mellan Myntgatan och
Hjalmar Brantingsgatan, utom
lokalkörbanan
Hjalmar Brantingsplatsen
Hjulplogsgatan
Hjällboplatsen
Hjällbovägen mellan Gråbovägen och
Korpvägen
Holmedalen
Hovås Allé
Hovåsmotet
Hovåsvägen
Hälleflundregatan
Hällsviksvägen
Härlandavägen mellan Redbergsplatsen
och Torpagatan
Hästhagen

Högsboleden
Höstvädersgatan mellan
Stormvädersgatan och
Sommarvädersgatan
Importgatan
Ingeborgsgatan
Inlandsgatan
Ivarsbergsmotet
J A Wettergrens Gata
Januarigatan mellan Aprilgatan och
Ljusårvägen
Johan Gertssons Gata
Johan På Gårdas Gata
Johannebergsgatan mellan
Berzeliigatan och Olof Wijksgatan
Johannesplatsen
Jungmansgatan mellan Fjällgatan och
August Kobbsgatan
Järntorget mellan Linnégatan och
Södra Allégatan
Järntorgsgatan, förutom spårområdet
Järnvågsgatan
Kallebäcksbron
Kanaltorgsgatan
Karl Johansgatan
Karlavagnsgatan
Kilsgatan
Kjellmansgatan
Klåvavägen
Knapegårdsvägen
Kobbegårdsvägen
Kolgruvegatan norr om Ringögatan
Kolhamngatan
Kometgatan
Kongahällavägen mellan Björlandavägen
och Innergårdsvägen
Korpvägen
Korsvägen
Kortedalavägen
Krokebacksgatan
Kryddvägen
Kungsportsavenyen
Kustgatan
Kvibergs Broväg
Kvibergsvägen
Kärra Centrum
Kärallundsgatan mellan Danska Vägen
och Ulfsparrgatan
Kärravägen
Kärrlyckegatan

Lergöksgatan
Letsegårdsvägen
Levgrensvägen mellan Skånegatan och 20
meter väster om Gårdabron
Lillekärr Norra
Lillekärr Södra
Lillhagsvägen mellan Litteraturgatan
och Minelundsvägen
Lillhagsvägen mellan Finlandsvägen
och Skälltorpsvägen
Lillhagsvägen mellan Skälltorpsvägen och
Lerbäcksvägen
Lindholmsallén
Litteraturgatan
Ljusårvägen
Lundgrensgatan
Långavallsgatan
Långströmsgatan
Läktaregatan
Läraregatan
Lövgärdesvägen
Magnetgatan mellan Swedenborgs-
platsen och Generatorsgatan
Majnabbegatan mellan Adolf
Edelsvärds Gata och norra av- och
påfartsramperna till Oscarsleden
Manufakturgatan norr om Ringögatan
Marconimotet
Marholmsvägen
Marieholmsgatan
Marklandsgatan
Medicinaregatan, på den del som är
markerad på kartan.



Mejerigatan, utom lokalkörbanan
Mellbyleden
Merkuriusgatan
Minelundsvägen
Morängatan
Munkebäcks Allé mellan

Munkebäcksmotet och Torpagatan
 Munkebäcksmotet
 Muskotgatan
 Mårten Krakowsgatan mellan
 Stadstjänaregatan och Vikingsgatan
 Mölndalsvägen
 Nellickevägen mellan Vörtgatan och
 Kallebäcksbron
 Nils Ericsonsgatan
 Nobelgatan
 Nolehultsvägen
 Nordatlanten mellan Oljevägen och
 Skagerack
 Nordviksgatan
 Norra Allégatan
 Norra Deltavägen
 Norra Gubberogatan
 Norra Sjöfarten mellan Södra Sjöfarten och
 Mårten Krakowgatan
 Nortagenevägen
 Nya Allén
 Näsetvägen
 Odinsgatan
 Odinsplatsen
 Oljevägen
 Olof Asklungs Gata
 Olof Wijksgatan mellan Södra Vägen
 och Fågelsången
 Operagatan
 Otto Elanders Gata
 Parkgatan mellan Sprängkullsgatan
 och Viktoriagatan
 Parkgatan mellan Södra Vägen och
 Ullevigatan
 Partihandelsgatan mellan Oscarsleden och
 Gullbergsvassgatan
 Partillevägen
 Paternostergatan mellan Såggatan och
 150 meter söder om Såggatan
 Per Dubbsgatan
 Plockerotegatan
 Polhemsplatsen
 Polstjärnegatan inklusive
 cirkulationsplatsen mellan Polstjärnegatan,
 Stenbocksgatan och Cronackersgatan
 Prinsgatan
 Prästvägen
 Pusterviksbron, förutom spårområdet
 Radiomotet
 Radiovägen
 Ramnebacken
 Rannebergsvägen
 Rantorget
 Raoul Wallenbergs Gata
 Rappedalsvägen
 Redbergsplatsens sydöstra körbana
 Redbergsvägen
 Regementsvägen
 Regnbågsgatan mellan
 Karlavagnsgatan och Lindholmsallén
 Repslagaregatan
 Residensbron
 Reslidens vändslinga öster om Lilla
 Skintebovägen
 Riksdalersgatan
 Ringögatan
 Risbindaregatan
 Rosendalsgatan mellan Törvedsgatan
 och Smörslottsgatan
 Rosengatan mellan Vegagatan och
 Alfhemsgatan
 Ruskvädersgatan mellan
 Åskvädersgatan och Vädermotet
 Rymdtorget
 Råvebergsvägen
 Salsmästaregatan
 Saltholmsgatan
 Salviagatan
 Sandspåret, norr om Gamlestadsvägen
 Sankt Jörgens Port samt förlängningen
 öster ut till Sankt Jörgens Väg mellan
 Lillhagsvägen och Sankt Jörgens Väg
 Sankt Jörgens Väg mellan
 Lillhagsvägen och förlängningen av
 Sankt Jörgens Port öster ut
 Sankt Sigfrids Plan
 Sankt Sigfridsgatan
 Sannegårdsgatan
 Separatorsgatan mellan Långfilsgatan och
 Mejerigatan samt mellan Mejerigatan och
 Smörgatan
 Sikelgatan
 Siriusgatan
 Sisjövägen

Sjustjärnan
 Skalldalsvägen, mellan Gamla
 Särövägen och Hovåsmotet
 Skanstorget
 Skattegårdsvägen
 Skeppsbron
 Skintebovägen, mellan Billdals Allé och
 Billdalsvägen
 Skonertgatan mellan Läktaregatan och
 Krokebacksgatan
 Skånegatan utom lokalkörbanan
 Skälltorpsvägen
 Skäretvägen mellan Styrso Brattens
 färjeterminal och Strandbergets södra
 ände
 Slakthusgatan
 Smidesgatan norr om Ringögatan
 Smörgatan mellan Filmjolksgatan och
 gatans nordvästra ände
 Smörkärnegatan, på den sträcka som är
 markerad med blå färg på kartan:



Smörslottsgatan
 Sofiagatan mellan Morängatan och
 Härlandavägen
 Sofierogatan mellan Örgrytevägen och 100
 meter söder om Örgrytevägen
 Solskiftesgatan mellan Prästvägen och
 Gropegårdsgatan
 Sommarvädersgatan
 Sotérusgatan
 Spadegatan
 Sprängkullsgatan
 Stadstjänaregatan mellan Hisingsbron och
 Södra Sjöfarten
 Stampgatan mellan Drottningtorget
 och Folkungagatan
 Stenkolsgatan norr om Ringögatan
 Sten Sturegatan

Stockholmsgatan mellan Gustavsgatan
 och Härlandavägen
 Stockholmsgatan mellan Storkgatan
 och Gustavsplatsen
 Stora Badhusgatan, förutom spårområdet
 Stora Björn mellan Bergsjövägen och
 Sjustjärnan
 Stora Fiskebäcksvägen
 Stora Holmen
 Stora Åvägen
 Styrsobron mellan Skäretvägen och
 Rävstensvägen
 Stålhandskegatan mellan Bräckevägen
 och Sotérusgatan
 Stålhandskegatan mellan Åbogårds-
 gatan och Eriksbergsmotet
 Stålverksgatan norr om Ringögatan
 Stångjärnsgatan
 Syster Estrids Gata mellan Doktor
 Allards Gata och Doktor Sven
 Johanssons Backe
 Säterigatan
 Sävenäsleden
 Södra Allégatan
 Södra Deltavägen
 Södra Långebergsgatan
 Södra Sjöfarten mellan Sjöfarten och
 Kämpegatan
 Södra Särövägen
 Södra Tagenevägen
 Södra Vårvindsgatan
 Södra Vägen
 Sörredsvägen
 Tagenevägen
 Tideräkningsgatan mellan
 Förstamajgatan och Almanacksvägen
 Tingstadsmotet
 Tingstadsvägen mellan Litteraturgatan
 och Bällskärsvägen
 Titteridammsvägen mellan Övre
 Storåsvägen och Titteridammshöjden
 Tonhöjdsgatan
 Torgny Segerstedtgatan
 Torpagatan mellan Härlandavägen och
 Rosendalsvägen
 Torpagatan mellan Rosendalsgatan och
 Uddeholmsgatan

Torpavallsgatan mellan Munkebäcksgatan
och Kaggeledsgatan
Traktorgatan
Traneredsvägen
Transportgatan
Tuvevägen mellan Hisingsleden och
Björlandavägen
Tycho Brahes Gata
Tynneredsmotet
Tåsthultsvägen
Ulfsparrégatan
Ullevigatan mellan Nya Allén och
Ullevimotet
Utbyvägen
Varbergsgatan mellan Ebbe
Lieberathsgatan och Mölndalsvägen
Vasagatan mellan Viktoriagatan och
Södra Vägen
Vasaplatsens västra körbana mellan
Parkgatan och Vasagatan
Vegagatan mellan Plantagegatan och
Rosengatan
Venusgatan
Vestagatan mellan Anders
Personsgatan och Venusgatan
Victor Hasselblads Gata
Vikingsgatan
Viktor Rydbergsgatan
Viktoriagatan mellan Vasagatan och
Nya Allén
Von Utfallsgatan mellan Sävenäsleden
och Lemmingsgatan
Vädursgatan
Västra Eriksbergsgatan
Västra Hamngatan
Västra Magårdsvägen

GÖTENE KOMMUN

Alsborgsgatan mellan Färgaregatan och
Vikingagatan
Fabriksgatan
Hantverkargatan
Järnvägsgatan mellan Vättilösavägen och
Kraftgatan
Kinnekullevägen

Västra Stampbron
Västra Tuvevägen mellan
Nolehultsvägen och Hinnebäcksgatan
Växelmyntsgatan
Vörtgatan
Waterloogatan
Yrvädersgatan
Ytterhamnsvägen
Åbogårdsgatan
Åkareplatsen
Åkeredsvägen
Ånåsvägen, utom lokalkörbanan
Årstidsgatan
Åskvädersgatan mellan Ruskväders-
gatan och Hagelvädersgatan
Ängkärrsvägen
Äsperedsgatan
Önnereds Hamnväg
Önneredsvägen söder om
Skattegårdsvägen
Örgrytevägen mellan Sankt Sigfrids
Plan och Korsvägen
Örtugsgatan
Östra Eriksbergsgatan
Östra Hamngatan
Östra Magårdsvägen mellan
Backavägen och infarten till
fastigheterna Östra Magårdsvägen
4 och 6
Östra Stampbron
Östra Sänkverksgatan mellan
Masthamngatan och Oscarsleden
Östra Torpavägen
Övre Husargatan
Övre Storåsvägen

Kinne-Vedumsvägen mellan
Vikingagatans norra anslutning och väg 44

Lidköpingsvägen mellan Kinnekullevägen
och Västerbyvägen
Lidköpingsvägen mellan Vättnösavägen och
Hantverkargatan
Majåkersgatan
Nygatan mellan 80 meter norr Götgatan
och Fabriksgatan

Vikingagatan mellan dess norra anslutning
till Kinne-Vedumsvägen och Alsborggatan
Västerbyvägen mellan Vättnösavägen och
160 meter söder Skogsvägen
Vättnösavägen

HERRLJUNGA KOMMUN

Herrljunga:
Björkvägen
Horsbyvägen
Lilla Skolgatan
Mariedalsgatan, del av
Södergatan

Verkstadsgatan, del av
Ölltorps Industriområde
Östergårdsgatan

Ljung:
Byvägen, del av
Industrivägen

HJO KOMMUN

Ringvägen
Sveavägen

HÄRRYDA KOMMUN

Analysvägen
Backavägen
Bettys väg
Designvägen
Djupedalsängsvägen
Fibervägen
Fläskebovägen
Fraktvägen
Företagsvägen
Gamla landsvägen (fram till
Ullbergsvägen)
Grustagsvägen
Gröenvägen
Hönekullavägen, delen mellan Benareby
vägen (550) och Konsertvägen
Johans väg

Kabelvägen
Kalkylvägen
Konstruktionsvägen
Kurrivägen

Kvarnbacken
Layoutvägen
Mediavägen
Metallvägen
Metodvägen
Paketvägen
Processvägen
Produktvägen
Returvägen
Rävlanda stationsväg

Skalmeredsvägen, delen inom Björrods
industriområde
Slalomvägen
Storängsvägen
Teknologivägen
Ullbergsvägen

Västra Björrodsvägen
Växthusvägen
Åkarevägen
Åvägen (Rävlanda)
Östra Björrodsvägen

KARLSBORGS KOMMUN

Karlsborg:

Parkvägen
Svartfjällsvägen
Tippvägen
Smedjegatan

Mölltorp:

Axtorpsvägen
Rosenlundsgatan

KUNGÄLVSKOMMUN

Arntorpsgatan
Bilgatan
Bultgatan
Byggmästaregatan
Christian IV:s väg delen Kongahällagatan
– Kastellegårdsgatan
Dumpergatan
Enbärsvägen
Energivägen
Filaregatan
Hantverkaregatan
Helgonagatan, delen Munke-
gårdegatan – Helgonagatan 13
Herr Arnesgata
Hollandsgatan
Hällebergsgatan
Kastellegårdsgatan, delen
Christian IV:s väg –
Utmarksvägen
Kyrkbäcksgatan
Liljedalsgatan
Maskingatan
Mjölkekilsgatan
Motorgatan
Munkegårdegatan, delen väg 574
– Helgonagatan
Rattgatan

Runängsgatan
Selma Lagerlöfs Gata, delen väg
625 - Industrivägen
Signalgatan
Skolvägen
Släpgatan
Smedmästaregatan
Solbräcke­gatan
Sparråsvägen
Stationsgatan
Strandgatan
Svarvaregatan
Teknikergatan
Traktorgatan
Trankärrsvägen delen väg 625 –
Brushanestigen
Trollhättevägen, delen Uddevalla-vägen
(574) - Svarvaregatan
Truckgatan
Tvetgatan, delen väg 625 –
Trollhättevägen
Uddevallavägen
Utmarksvägen
Valnäs­gatan
Västra Porten, delen Stationsgatan-
Västra Porten 5

LERUMS KOMMUN

Adelstorpsvägen, delen Stationsvägen -
Göteborgsvägen
Aggetorpsvägen, delen Grusvägen –
Oljebergsvägen
Alingsåsvägen
Aspenvägen
Brovägen, delen Lerumsvägen - Floda Allé
Byggvägen
Dageborgsleden
Däckvägen
Elvägen
Floda Allé, delen Brovägen - Södra
Vägen/Gamla Vägen
Floda stationsväg, delen Brovägen – Floda
järnvägsstation
Färgvägen
Gjutarevägen
Glimmervägen
Grusvägen
Gråbo industriväg
Gråbovägen, delen Stenkullen-vägen –
Tollestorpsvägen
Göteborgsvägen
Hantverkarsvägen, delen Ölslanda
industriväg – Ryggebovägen
Hede gårde
Hedeforsvägen, delen bro över Säveån -
Ölslanda industriväg
Hedeforsvägen, delen Kastenhovsmotet
(E20, 523) - Knavravägen
Hunstugans Hagväg
Hunstugans väg
Häradsvägen
Idas väg

Jonseredsvägen, delen Svartålidan och
Hulanmotet
Knavravägen, delen Hedeforsvägen –
Slätthultsvägen
Lekstorps industriväg
Lerumsvägen, delen Stenkullevägen -
Brovägen
Monvägen, delen Lekstorpsvägen -
Fornminnesvägen
Olstorpsvägen
Panelvägen
Plåtvägen
Smedvägen, delen Hantverkarsvägen -
Svarvarevägen
Snickarevägen
Stakebergsvägen, delen Tollestorpsvägen –
ca 200 meter norrut
Stationsvägen, delen Adelstorpsvägen -
Lerums järnvägsstation
Stationsvägen, delen Södra Långvägen –
Adelstorpsvägen
Stenkullenvägen, delen Alingsåsvägen -
Lerumsvägen
Stenvägen
Stillestorps industriväg
Storhagenvägen
Svarvarevägen
Svetsarevägen
Södra Långvägen, delen Aspenvägen -
Hedeforsvägen
Tegelvägen
Tollestorpsvägen
Täljstensvägen
Åkerivägen
Ölslanda industriväg

LILLA EDETS KOMMUN

Emil Haegers väg – Näckrosvägen
Bäckvägen med sidogatorna Planvägen och Sänkvägen
Stenhusvägen (Stenhusvägen delvis på icke kommunal mark)

LYSEKILS KOMMUN

Drottninggatan
Gamla 162:an
Grötövägen
Gymnasievägen
Lasarettsgatan
Norra Hamngatan

Siviksvägen mellan Slånbärs-vägen och
väg till sopstation
Slånbärsvägen mellan väg 162 och
Siviksvägen
Slätteskärsgratan
Södra Hamngatan
Valbogatan till Valbodalen
Verkstadsgatan

MARKS KOMMUN

Kinna:

Backagårdsgatan, delen Fritslavägen -
Verkstadsgatan
Bangatan
Boråsvägen, delen Varbergsvägen -
Bangatan
Boråsvägen, delen Fritslavägen - Gamla
Rydalsvägen
Ehns Gata
Fordonsgatan
Fritslavägen, delen Boråsvägen -
Harpebovägen
Häggåstrandsvägen
Kinnamarksvägen
Lyddevägen, delen Nya Kinnavägen –
Hedevägen
Nya Kinnavägen
Näsgatan, delen Industrigatan – Ånäsgatan
Skattegårdsgatan
Varbergsvägen, delen Örbyvägen -
Boråsvägen
Verkstadsgatan
Ånäsvägen

Fritsla:

Borrarevägen
Nitarevägen
Svarvarevägen
Svetsarevägen
Skene:
Brandstationsgatan
Eriksdalsgatan
Hantverksgatan
Håvengatan
Industrivägen
Klevagårdgatan
Maskingatan
Redskapsgatan
Verktygsgatan

Skene skog:

Fältspatsvägen
Glimmervägen
Gnejsvägen
Hässelbergsvägen, delen Gnejsvägen –
infart ÅVC Skene Skog
Hässelbergsvägen, delen Göteborgsvägen
– infart Skanska
Kvartsvägen

Örby:

Brättingstorpsvägen
Sågverksvägen

MELLERUDS KOMMUN

Mellerud:

Byggmästaregatan
Dalslandsgatan
Holmsgatan
Industrigatan
Långgata
Odengatan
Sapphultsgatan
Ymers väg
Ängenäsgatan
Österrådagatan

Dals Rostock:

Hjalmars väg
Hällvägen
Industrivägen

Åsensbruk:

Fabriksgatan

MUNKEDALS KOMMUN

Bruksvägen

Vadholmsvägen, delen lv 816 - gamla vägporten under järnvägen

MÖLNDALS STAD

Samtliga gator och vägar inom Mölndals stad som inte är allmänna eller enskilda.

Undantag:

Västra Fagaredsvägen, axeltryck 8 ton

Östra Lindomevägen (på bron över Lindomeån som ligger ca 400 meter väster om Hällesåkersvägen/industrivägen är det BK2).

PARTILLE KOMMUN

Benjamins väg

Brattårkärrsvägen (delen Göteborgsvägen-
Hultvägen)

Brodalsvägen

Byvägen (delen Mossgårdsvägen -
Kåhögsvägen)

Gamla Alingsåsvägen (delen Brodalsvägen
- Tingsvägen)

Gamla Kronvägen

Göteborgsvägen

Hultvägen

Industrivägen

Jonseredsvägen (delen Jonseredsmotet -
William Gibsons väg)

Järnringen

Järnstångsvägen

Järntrådsvägen

Kvarnfallsvägen

Laxfiskevägen

Lexbyvägen (delen Kung Göstas väg -
Smedjegårdsvägen)

Nya Öjersjövägen (delen 500 m öst
Lindbackevägen-Lantvettervägen)

Oxledsvägen

Parallellvägen

Slottskullevägen

Tillfällavägen

Ugglumsleden (delen Göteborgs
kommungräns - Vallhamra Torg)

Ögårdesvägen (delen Utbyvägen och 1 km
norrut)

SKARA KOMMUN

Afsengatan
Axvallagatan
Björkelundsgatan
Eriks Järnåkers gata
Hospitalsgatan
Kampetorspgatan
Katrinebergsgatan

Munkatorpsgatan
Simmatorpsgatan
Skaraborgsgatan mellan väg 184 och
Smedtorpsgatan
Smedtorpsgatan
Vallgatan mellan Afzeliigatan och
Axvallagatan
Ängatorpsgatan

SKÖVDE KOMMUN

Alphyddevägen
Bangårdsgatan
Batterivägen
Bruksgatan
Bäckaskogsvägen
Diabasvägen mellan väg 49 och 300 meter
väster om väg 49
Ekeskogsvägen mellan väg 49 och 50
meter norr om Slåttervägen
Ekängsvägen
Energivägen
Fabriksgatan i Skultorp
Fjärrvärmevägen
Gamla Kungsvägen, delen Vadsbovägen –
Norra Bergvägen
Gruvgatan
Gustav Adolf gata, mellan Nolhagavägen
och korsningen Gustav Adolfs
Hasslumvägen mellan väg 26 (Hjövägen)
och Vältvägen
Hasslumvägen mellan Mariestadsvägen
och Vägmästarevägen
Hjövägen
Industrigatan i Skultorp, mellan
Skövdevägen och Sjövägen
Inga-Karls väg
Jonstorpsgatan
Kaplansgatan, utom delen 250 meter väster
om Bangatan
Karstorpsvägen

Komponentvägen mellan Södra
Aspelundsvägen och 130 meter söder om
Aspelundsvägen
Kultomtsgatan
Kungsgatan
Kylarvägen
Kåsatorpsvägen
Käplindavägen, mellan Gustav Adolfs
gata och Majorsgatan
Lerdalavägen
Lillegårdsrondellen
Magasingatan
Mariestadsvägen
Mejselvägen
Mellomkvarnsvägen
Militärvägen i Skultorp
N Bergvägen
Nolhagavägen
Norra Metallvägen
Norregårdsvägen
Norra och Södra Aspelundsvägen
Rattvägen
Räddningsvägen
Servicevägen
Skåningstorpsgatan
Skövdevägen i Skultorp mellan väg 49 och
Industrigatan
Stadskvarnsvägen
Staketgatan
Stationsgatan
Storängsvägen
Timmervägen, delen Karstorpsvägen-
Västra Skogsrovägen
Titanvägen
Vadsbovägen

Varolavägen mellan Södra
Aspelundsvägen och 150 meter öster om
Energivägen
Ventilvägen
Volvovägen mellan väg 26 och 100 meter
nordost om Garnisonsvägen
Väg mellan Mellomkvarnsvägen och väg
26

Väg mellan Västra-/Östra Skogsrovägen
och väg 26
Vägmästarevägen
Västra Skogsrovägen, delen Timmervägen
och söderut
Åsbotorpsvägen
Ö leden

SOTENÄS KOMMUN

Hunnebostrand:

Brattebyvägen till ind.omr.
Hunnebovägen
Lökholmsvägen till Lökholmens ind.omr.

Kungshamn:

Hagabergs Industrigata
Hamngatan till Guleskärs ind.omr.
Klippsjövägen till ind.omr. Roparebacken
Varvsgatan till ind.omr
Ödegården

Smögen:

Brunnsgatan
Fiskhamnsgatan
Hamngatan
Hasselösundsvägen
Klevenvägen
Omholmen
Sälebådsvägen

STENUNGSUNDS KOMMUN

Doterödsvägen
Gesällgatan delen Doterödsvägen -
Industrivägen (170)
Gärdesvägen
Hallernaleden, delen Länsväg 647 –
Ucklumsvägen (Lv 649)
Hjälmarevägen
Inre Ringleden

Strandvägen delen Göteborgsvägen - L
Strandvägen
Ucklumsvägen (Lv 649), delen
järnvägsöverfarten - Länsväg 650
Uppegårdsvägen
Yttre Ringleden
Ängsvägen

STRÖMSTADS KOMMUN

Badhusgatan
Fredrikshaldsvägen
Havregatan
Korngatan
Myrängsvägen delen Ringvägen (176) –
Trädgårdsgatan
Norra Bergsgatan
Norra Hamngatan
Norra Klevgatan, utom delen över bron

Oslovägen
Parkgatan
Prästängsvägen
Ringvägen
Råggatan
Södra Hamngatan
Trädgårdsgatan
Uddevallavägen
Västra Hamngatan
Östra Klevgatan

SVENLJUNGA KOMMUN

Holsljunga:

Företagsvägen

Lockryd:

Europavägen

Englandsvägen

Islandsvägen

Mjöbäck:

Lindsborgsvägen

Nygårdsvägen

Teglyckevägen

Mårdaklev:

Bäckavägen

Danska vägen

Svenljunga:

Bergsättersvägen, från korsning mellan Gustaf Kruuses väg och Förrådsvägen

Boråsvägen

Elmo Gränd

Energigatan

Förrådsvägen

Gustaf Kruuses väg

Hantverksgatan

Industrigatan

Kindsvägen, från korsning med

Förrådsvägen till korsning med Örsngatan

Kyrkogatan

Nylännesgatan

Prästgårdet

Spinnaregatan

Spolaregatan

Star Street

Svedjegatan

Sågvägen

Vävaregatan

Örsngatan

TANUMS KOMMUN

Brehogsvägen

Industrivägen

Storemyrsvägen

TIBRO KOMMUN

Allén

Baggebogatan

Balterydsvägen

Bangatan

Breviksvägen

Brovägen

Centrumgatan

Fabriksgatan

Fredsgatan

Grönhultsvägen

Hjovägen

Häggetorpsleden

Hörnebovägen

Järnvägsgatan

Karlsbrovägen

Kurumsgatan

Kyrkefallavägen

Mariestadsvägen

Norra Rydsgatan

Norra Vägen, delen Västra Långgatan till

Mariestadsvägen

Nygårdsgatan, delen Ödatorpsgatan till

Grönhultsvägen

Rydsgatan

Sinnaretorpsgatan

Skövdevägen

Snickargatan

Stigstaholmsvägen, delen Hörnebovägen

till Järnvägsgatan

Storgatan

Ställverksgatan
Tidavadsgatan
Verkstadsgatan
Värdshusgatan
Värsåsvägen, delen Fågelviksleden till
Norra Rydsgatan

Västra Långgatan, delen Mariestadsvägen
till Brovägen
Ödorpögatan
Östra Långgatan, delen Mariestadsvägen
till Fredsgatan

TIDAHOLMS KOMMUN

Egnahemsvägen
Forsgatan, mellan Norra ringvägen och
Norra Kyrkogårdsgatan
Fröjeredsvägen
Förargatan
Industrigatan
Järnvägsgatan, mellan Västra
Drottningvägen och Ulvestorpsgatan
Köksvägen
Mossebogatan
Norra Kungsvägen
Norra Ringvägen
Näbbåsvägen, mellan Södra Ringvägen
och Mossebogatan

Ramstorpsvägen
Skaftgatan
Skogsholmsvägen
Smedjegatan
Stallängsvägen, mellan detaljplanegräns
och von Essens plats
Sågverksgatan
Södra Ringvägen, mellan Basaregatan och
Västra Drottningvägen
Ulvestorpsgatan
Verkstadsgatan, mellan Skogholmsvägen
och vändplan 300 meter sydväst om
Skogholmsvägen
Von Essens plats, södra körbanan
Västra Drottningvägen
Västra Ringvägen

TRANEMO KOMMUN

Limmared:
Hantverksgatan
Industrigatan
Västra Järnvägsgatan

Ljungsarp:
Lagmansvägen

TROLLHÄTTANS KOMMUN

Batterivägen
Betongvägen
Bilprovarevägen
Energivägen
Fabriksrondellen
Fabriksvägen
Faktorsgatan
Getingevägen
Grafitvägen

Grundbergsvägen mellan Stallbacka-
vägen och Södra Hamnvägen
Gårdhemsvägen mellan E45 och
Tingvallavägen
Hedekullevägen
Hjulkvarnelundsvägen mellan E45 och
Fabriksrondellen
Industrigatan
Installatörvägen

Kardanvägen
Kungälvsvägen mellan väg 2025 och
Talbovägen
Larmvägen
Lasarettsvägen
Ljungvägen mellan väg 2020 och
Installatörvägens östra utfart
Magnetvägen
Magnus Åbergsgatan mellan Ting-
vallavägen och Sågaregatan
Mellanvägen
Montörvägen
Nohabgatan
Norra Hamnvägen
Stallbackavägen

Sågaregatan mellan Magnus Åbergsgatan
och fastigheten Fölet 3
Södra Hamnvägen mellan
Grundbergsvägen och norrut
Talbovägen
Tingvallavägen mellan Gärdhemsvägen
och Magnus Åbergsgatan
Tunhemsvägen mellan väg 2005 och
Kardanvägen
Turbovägen
Verkmästarevägen
Åkerssjövägen mellan Erik Carlssons
rondell och Sörvallavägen
Överbyvägen mellan Överby trafikplats
och Vänersborgsvägen

UDDEVALLA KOMMUN

Almåsvägen
Arödsvägen – **Ljungskile**
Backegårdsvägen - **Ljungskile**
Bastiongatan
Betesvägen
Björbäcksvägen, delen mellan väg 697 och
Betesvägen
Brunegårdsvägen, delen Frölandsvägen
och 300 meter väster om Frölandsvägen
Brunnemyrsvägen
Bräckevägen
Bultvägen
Dalhemsvägen, delen mellan Klevåsvägen
och 260 meter norr om Klevåsvägen
Dyrstensvägen
Enekasvägen
Fridhemsvägen
Frölandsvägen
Gräskärrsvägen, delen Kurödsvägen -
Björbäcksvägen
Husåsvägen, delen mellan Uddevallavägen
och Lyckåsvägen - **Ljungskile**
Hovhultsvägen, delen mellan Fjällvägen
och Sångvägen
Junogatan, delen Göteborgsvägen –
Repslagaregatan
Kasebergsvägen
Kasenabbvägen
Klevåsvägen
Kultehagsvägen
Kurödsvägen

Kvarnkullevägen
Lelångenvägen, delen mellan
Kurverödsleden och väg 44 Brattåsmotet
Lilla Bergavägen - Hogstorp
Lyckåsvägen - **Ljungskile**
Långemyrsvägen
Marierovägen -**Ljungskile**
Nitstansvägen
Norra Katrinedalsvägen, delen mellan
Björbäcksvägen och 80 meter öster om
Björbäcksvägen
Oljehamnsvägen, delen Göteborgsvägen –
80 meter väster om Södra Lövåsvägen
Prästebäcksvägen
Pukevägen
Repslagaregatan
Schillers väg
Skalbanksvägen
Skruvvägen
Slängom
Smedtorpsvägen
Spikvägen
Stora Bergavägen, delen mellan 40 meter
nordväst om Lilla Bergavägen och väg 808
- **Hogstorp**
Stureholmsvägen
Stureparksvägen
Svensebergsvägen
Tavlegatan, delen mellan väg 44 och
Kvarnkullevägen

Ulvegropsvägen, delen mellan
Kvarnkullevägen och 125 meter norr om
Kvarnkullevägen
Undavägen, delen mellan väg 44 och
Spikvägen

Varvsvägen
Vägen mellan väg 172 och Nitstansvägen
Västgötavägen, delen mellan Kurödsmotet
och Sigelhultsvägen
Wasséns väg

ULRICEHAMNS KOMMUN

Alängsgatan
Bjättlundavägen
Bogesundsgatan
Bronäsgatan
Dalgatan
Gniaviksvägen
Grönahögsvägen, del av
Hammargatan
Hillaredsvägen
Industrivägen
Karlsnäsavägen

Lillsjövägen
Maskinvägen
Nyboholmsvägen
Parkgatan
Rönnåsliden
Sanatorievägen, del av
Stenbocksgatan
Svarvaregatan
Tegelbruksgatan
Tre Rosors väg
Vistaforsvägen, delen söder om om Rv 40
Vist Kyrkväg
Vistvägen

VÅRGÅRDA KOMMUN

Allégatan
Entreprenadgatan
Gjuterigatan
Hjultorpsgatan
Korsgatan, del av
Nordgårdsvägen
Parkgatan, del av
Skattegårdsgatan

Snickaregatan
Solskensvägen
Terminalgatan
Verkstadsgatan
Wallentinsvägen
Åkerigatan
Åleden

VÄNERSBORGS KOMMUN

Brålanda:
Industrigatan
Törnrosgatan, del av
Väg till reningsverk

Trestad Center:
Blästergatan
Borrgatan
Dubbgatan
Spränggatan
Stampgatan
Äsperedsvägen

Frändefors:
Målaregatan, del av
Sliparegatan

Vargön:
Mälderistvägen
Nordkroksvägen
Stationsvägen
Parkvägen, del av

Vänersborg:

Brogatan
Edsgatan, del av
Edsvägen, del av
Gjuterigatan
Gropbrovägen
Hantverkaregatan
Herman Kreftings gata
Holmängsgatan
Industrigatan
Johannesbergsvägen
Järnvägsbacken
Kilgatan
Korsebergsrondellen
Mälderistvägen

Nygatan, del av
Parallellgatan
Regementsgatan, del av
Skyttegatan
Smedjegatan
Svarvargatan
Svetsargatan
Tegelbruksvägen
Tegelbrännargatan
Tegelslagargatan
Tenggrenstorpsvägen
Trumslagargatan
Vassbottengatan
Vassbottenleden, del av
Östra vägen, del av

ÅMÅLS KOMMUN

Bondegatan
Forsbrogatan
Furuhällsvägen
Fågelmyrsgatan
Förrådsgatan
Gamla Örnäsgatan
Hjeltegatan
Industrigatan
Kungsgatan, mellan Hjeltegatan och
Gamla Örnäsgatan

Magnetgatan
Näsgatan
Slättertorgsgatan
Strömsbergsgatan mellan Västra Bangatan
och 185 meter väster om Vagnmakaregatan
Strömstadsvägen
Vagnmakaregatan
Vänersborgsvägen mellan Bondegatan och
Furuhällsvägen
Västra Bangatan norr om
Strömsbergsgatan

IV. Lämpliga leder och gällande inskränkningar för tunga lastbilar och andra större fordon inom vissa tätorter

ALE KOMMUN

Transport av farligt gods

1 § Dessa föreskrifter avser transporter av farligt gods på allmänna vägar och gator i Ale kommun. Den klassificering av farligt gods som anges i Myndigheten för samhällsskydd och beredskaps föreskrifter (MSBFS 2015:1) om transport av farligt gods på väg och i terräng (ADR-S) är den som avses i dessa föreskrifter.

2 § På allmänna vägar och gator får fordon inte föras med last som omfattas av krav på märkning med orangefärgad skylt enligt MSBFS 2015:1.

3 § Förbudet i 2 § gäller inte trafik med fordon som transporterar farligt gods enligt vad som nedan anges i punkterna 1–8.

1. Transport av alla klasser, som styckegods, bulk eller i tank, på nedanstående vägar:

- a) Väg E45, mellan kommungränser till Göteborgs och Lilla Edets kommuner,
- b) Trafikplatser vid väg E45 samt av- och påfarter till väg E45,
- c) Väg 587, Jordfallsbron mellan väg E45 och gräns mot Kungälv kommun,
- d) Väg 1968, mellan väg E45 till gränsen mot Lerums kommun,
- e) Väg 1960, mellan Södra Älvängenmotet och 1500 meter söder om nämnda mot,
- f) Väg 1960, mellan väg E45 och enskilda vägen till Alekrossen, samt
- g) Karonsbergsvägen, mellan påfarten till trafikplats Norra Surte och 300 meter söder om påfarten.

2. Transport av klass 2 och 3, som styckegods eller i tank, på följande vägar:

- a) Strandvägen,
- b) Väg 1979 samt
- c) Väg 2002, mellan trafikplats Norra Skepplandamotet och cirkulationsplatsen med enskild väg mot Båstorp/2002/av- och påfart till väg E45.

3. Transport av klass 3, som styckegods eller i tank, på följande vägar:

- a) Adolf Fredriks väg,
- b) Alevägen,
- c) Fabriksvägen,
- d) Folketshusvägen,

- e) Göteborgsvägen i Alvhem, mellan Norra Skepplandamotet och 400 meter norr om Hajs väg,
- f) Göteborgsvägen i Bohus, mellan Alkalievägen och 100 meter söder om Ekvägen,
- g) Göteborgsvägen i Surte, mellan Norra Surtemotet och 100 meter norr om nämnda mot,
- h) Göteborgsvägen i Älvängen, mellan Repslagarevägen och Garverivägen,
- i) Industrivägen, mellan Folketshusvägen och Egnahemsvägen,
- j) Nödingevägen, mellan Norra Kilandavägen och Ale torg, samt
- k) Repslagarvägen.

4. Transport av klass 5.1, som styckegods, bulk eller i tank, på följande vägar:

- a) Varvsvägen och
- b) Vikenvägen, mellan påfarten till Jordfallsbron och Varvsvägen.

5. Transport av klasserna 4.1, 4.2, 4.3, 6.1, 6.2, 7, 8, 9 som styckegods, bulk eller i tank kortast lämpligaste väg till och från av- respektive pålastningsplats från närmast tillåtna transportväg för farligt gods enligt punkt 1.

6. Transport av klasserna 2 och 5.2 som styckegods kortast lämpligaste väg till och från av- respektive pålastningsplats från närmast tillåtna transportväg för farligt gods enligt punkt 1.

7. Transport av upp till 1 ton nettovikt explosiv vara (klass 1) som styckegods eller i tank kortast lämpligaste väg till och från av- respektive pålastningsplats från närmast tillåtna transportväg för farligt gods enligt punkt 1.

8. Transport av dieselbränsle, dieselolja eller eldningsolja, lätt, som styckegods eller i tank, kortast lämpligaste väg till och från avrespektive pålastningsplats från närmast tillåtna transportväg för farligt gods enligt punkt 1–3.

ALINGSÅS KOMMUN

Transport av farligt gods

På väg 1751, mellan väg 1753 och 1750 i Alingsås kommun är det förbjudet att transportera farligt gods i fordon som är märkningspliktiga enligt föreskrifter som Myndigheten för samhällsskydd och beredskap meddelat med stöd av 15 och 16 §§ förordningen (2006:311) om transport av farligt gods.

Undantag från förbudet omfattar transporter av eldningsolja, dieselolja och bensin.

BORÅS KOMMUN

Transport av farligt gods

På väg 42 (Arlagatan, Kungsgatan) mellan Annelundsmotet och vägskalet väg 42.01/väg 42/Landalagatan får fordon, vilka är märkningspliktiga enligt föreskrifter som Myndigheten för samhällsskydd och beredskap meddelat med stöd av 15 och 16 §§ förordningen (2006:311) om transport av farligt gods, inte föras. Från förbudet undantas följande transporter:

- transport kortast lämpliga väg till och från plats för lastning och/eller lossning
- transport av brandfarliga vätskor, ADR-S klass 3, förpackningsgrupp III.

På Centralbron får fordon, vilka är märkningspliktiga enligt föreskrifter som Myndigheten för samhällsskydd och beredskap meddelat med stöd av 15 och 16 §§ förordningen (2006:311) om transport av farligt gods, inte föras. Detta utan undantag.

Förbud mot trafik med tung lastbil (> 3,5 ton)

- Alingsåsvägen, delen Norrby Långata – Bäckeskogsgatan
- Fjällgatan, mellan anslutningarna med Vindelgatan
- Parkgatan, delen Gotlandsgatan – Upplandsgatan
- Skjutbanegatan, delen Nämndemansgatan – Schaktgatan
- Källhagsgatan
- Vävlagargatan, delen Vävlagargatan – Vävargatan

Begränsat axel/boggitryck:

Sandared:

Gamla landsvägen, 180 meter nord-ost om Lv 1757, bro över bäck. Max 6 tons axeltryck/10 ton boggitryck.

Broar BK 2:

Centralorten

Bodabron	Nybron
Centralbron	Stadsbron
Dammgatan bro över GC	Svedjebron
Druveforsbron	Svensgårdebron
Hallbergsbron	Söderbro
Hultabron	Tullabron
Jössabron	Varbergsbron
Klippbron	Wijndrufsbron
Kärrbron	Ålgårdsbron
Norrbro	

Övriga broar

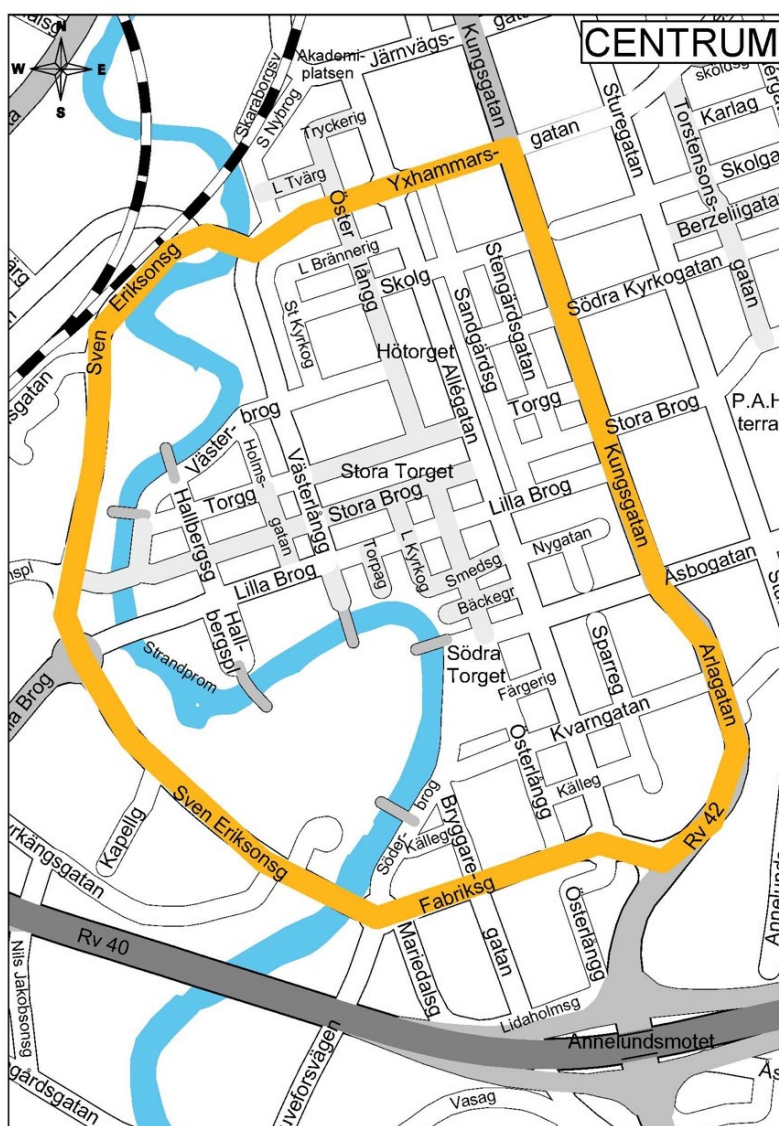
Rydboholm:	Svaneholm:
Fabriksvägen	Bogrydsvägen
Sven Erikson väg	Fabriksgatan
	Järnväggatan

Broar BK 3:

Viskafors:
Textilvägen

Begränsad fordonslängd

Innanför ”Cityringen” i Borås tätort, på vägar som är allmän plats, enligt kartbild, får motordrivna fordon eller därtill kopplat fordon inte föras om fordonets eller fordonstågets längd, last inräknad, överstiger 12 meter.



Begränsad fordonshöjd:

Bro över:	Fri höjd:
Bryggaregatan	3,9 m
Druveforsvägen	3,6 m
Alingsåsvägen	3,6 m. Bromitt 4,5 m
Nils Jakobsongatan	3,5 m
Olovholmsgatan	4 m
Stationsgatan	4,3 m. Del av bron 4,5 m

DALS-EDS KOMMUN**Begränsad fordonshöjd:**

Vägport under järnväg vid Hökedalen	3,9 m
Gamla Edsvägen, vägport under järnväg	2,5 m

FALKÖPINGS KOMMUN

Fordonshöjd:

	Fri höjd
Göteborgsvägen, vägport under V Stambanan	3,8 m
Odengatan, vägport under Bangatan och Nässjöbanan	3,9 m
Scheelegatan, vägport under V Stambanan	3,4 m
Mössebergsgatan, vägport under V Stambanan	3,8 m
Tunnelgatan, Stenstorp, vägport under V Stambanan	3,3 m

Särskilda föreskrifter:

På Danska vägen i Falköping gäller förbud mot genomfartstrafik med tung lastbil med totalvikt över 3,5 ton.

FÄRGELANDA KOMMUN

Förbud att parkera fordon i vissa fall

På Vrinevägen i Ödeborg får fordon inte parkeras.

GÖTEBORGS KOMMUN

Miljözon

Område markerat med I på bifogad karta ska vara miljözon. Bestämmelsen omfattar inte Lundbyleden/Lundbytunneln (E6.21), Oscarsleden/Götaleden, transittrafik mellan Oscarsleden/Götaleden och färja vid Danmarksterminalen/Tysklandsterminalen samt transittrafik mellan Lundbyleden/Lundbytunneln (E6.21) och färja vid Frihamnen. När Götatunneln är avstängd för trafik ska Norra Sjöfarten, Västra Sjöfarten, Skeppsbron, Emigrantvägen, Järnvägsgatan, Västra Sjöfarten, Sankt Eriksgatan, Kanaltorgsgatan, Bergslagsgatan och Stadjänaregatan användas för omdirigering av trafiken. I sådant fall gäller inte bestämmelserna om miljözon för dessa gator under den tid avstängningen pågår.



(Kartbilagan för miljözon hittar du på Göteborgs webb-plats – www.goteborg.se under Hitta snabbt > Trafikregler > Miljözon > Miljözon 2009-11-09).

Transport av farligt gods

1 § Dessa föreskrifter avser transport av farligt gods på allmänna vägar och gator i Göteborgs kommun.

Den klassificering av farligt gods som anges i Myndigheten för samhällsskydd och beredskaps föreskrifter (MSBFS 2016:8) om transport av farligt gods på väg och i terräng (ADR-S), eller föreskrifter som trätt i dess ställe, är den som avses i dessa föreskrifter.

Bestämmelserna om transport av farligt gods i Tingstadstunneln, Götatunneln och Lundbytunneln regleras i Länsstyrelsens lokala trafikföreskrifter om tunnelkategorisering (14 TFS 2018:11). Transporter får inte ske via Tingstadstunneln, Götatunneln eller Lundbytunneln trots bestämmelserna i **3–5 §§** i dessa föreskrifter.

2 § Fordon får inte föras med last som omfattas av krav på märkning med orangefärgad skylt enligt ADR-S.

3 § Trots bestämmelserna i **2 §** får transport av farligt gods ske på nedanstående vägar:

- a. **E6/E20 Kungsbackaleden**, mellan Gullbergsmotet och Mölndals kommungräns, via Olskroksmotet – Ullevimotet – Gårdamotet – Örgrytemotet – Kallebäcksmotet,
- b. **E6 Kungälvsleden**, mellan Ringömotet och Kungälv kommungräns, via Tingstadsmotet – Backamotet – Bäckebolesmotet – Kärramotet – Klarebergsmotet – Jordfallsmotet – Rödbomotet,
- c. **E20 Alingsåsleden**, mellan Olskroksmotet och Partille kommungräns, via Ånäsmotet – Munkebäcksmotet – Torpamotet – Fräntorpsmotet,
- d. **E6.20 Söderleden, Västerleden, Hisingsleden, Norrleden, Angeredsleden** mellan Mölndals kommungräns och Agnesbergsmotet, via Sisjömotet – Järnbrottsmotet – Frölundamotet – Tynneredsmotet – Fiskebäcksmotet – Hagenmotet – Gnistängstunneln – Gnistängsmotet – Kungsstensmotet – Rödastensmotet – Älvsborgsbron – Ivarsbergsmotet – Bräckemotet – Vädermotet – Agnesbergsmotet,
- e. **E20.10 Partihallsförbindelsen**, mellan Ånäsmotet – Marieholmsmotet,
- f. **E6.21 Lundbyleden**, mellan Ringömotet – Brunnsbomotet – Leråkersmotet – Brantingmotet,

- g. **E6/E20** avfartsramp från E6/E20 söder från Mejerigatan-Sankt Sigfridsgatan-avfartsramp mot väg 27/40 i sydöstlig riktning,
- h. **E45.01 Oscarsleden**, mellan Rödastensmotet och Jaegerdorffsmotet,
- i. **E45 Marieholmsleden, Angeredsleden och Trollhätteleden**, mellan korsningen med Falutorget och Ale kommungräns, via Gullbergsmotet – Marieholmsmotet – Lärjemotet – Agnesbergsmotet,
- j. **Väg 27/40** avfartsramp från väg 27/40 från sydost – Sankt Sigfridsgatan –påfart E6/E20 söder ut,
- k. **Väg 27/40 Boråsleden**, mellan Kallebäcksmotet och Mölndals kommungräns via Delsjömotet,
- l. **Väg 155 Öckeröleden**, mellan Vädermotet och Lilla Varholmens färjeläge, via Ytterhamnsmotet – Syrhålamotet,
- m. **Väg 587**, mellan Rödbomotet och kommungränsen mot Ale kommun (Jordfallsbron),
- n. **Väg 587.1**,
- o. **Oljevägen**,
- p. **Arendalsvägen**,
- q. **Ytterhamnsvägen**,
- r. **Nordatlanten**, östra delen mellan Skagerack och Oljevägen som ägs av kommunen,
- s. **Sörredsvägen**,
- t. **Björlandavägen**, mellan Sörredsvägen och Hisingsleden,
- u. **Lilla Kongahällavägen**, mellan Jordfallsmotet och väg 587,
- v. **Klarebergsvägen**,
- w. **Majnabbegatan**, mellan Jaegerdorffsmotet och Stena Lines Tysklandsterminal,
- x. **Assar Gabrielssons Väg**.

4 § Trots bestämmelserna i **2 §** får transport av farligt gods ske till och från plats för lastning respektive lossning längs med nedanstående vägar:

- a) **Väg 190 Gråbovägen**, mellan Angereds Storåsväg och Lerums kommungräns,
- b) **Mellbyleden**,

- c) **Bergsjövägen**, mellan Mellbyleden och väg 190 Gråbovägen,
- d) **Angereds Storåsväg**,
- e) **Korpvägen**,
- f) **Lillhagsvägen**, mellan Brunnsbomotet och Minelundsvägen,
- g) **Tuvevägen**, mellan Minelundsvägen och Norrleden,
- h) **Minelundsvägen**.

5 § Trots bestämmelserna i **2 §** får transport av farligt gods ske på den ur säkerhetssynpunkt kortaste och lämpligaste vägen från närmast tillåtna transportväg för farligt gods enligt **3 §** eller **4 §** till och från plats för lastning respektive lossning.

Transport av farligt gods i Göteborg och Öckerö kommuner

På väg 155 mellan Lilla Varholmen och Hönö (färjeleden) är det förbjudet att transportera farligt gods i fordon som är märkningspliktiga enligt föreskrifter som Myndigheten för samhällsskydd och beredskap meddelat med stöd av 15 och 16 §§ förordningen (2006:311) om transport av farligt gods.

Förbudet gäller måndag till och med fredag mellan klockan 05.00 och 09.00 samt mellan klockan 15.00 och 20.00.

Belastning, kommunala vägar med Bk 3:

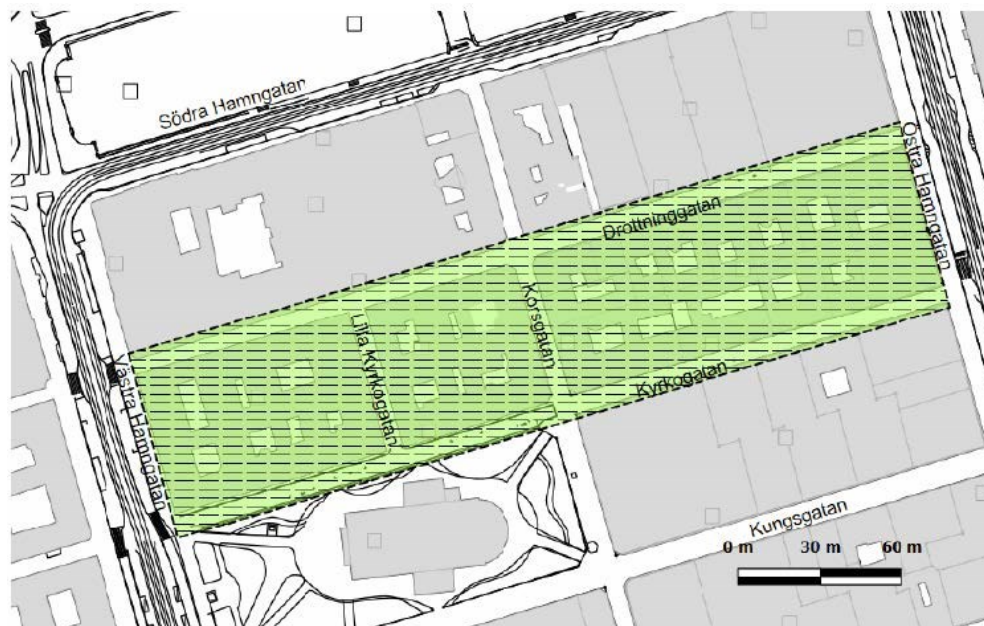
- Bratteråsgatan på bron över järnvägen
- Bärby Korsväg
- Egnahemsvägen, bro över Guldhedsgatan
- Gamla Böneredsvägen mellan Nortagenevägen och Oklandsåsen
- Kungsportsbron
- Lerbäcksvägen mellan Svensbyvägen och 500 meter norr om Gamla Böneredsvägen
- Lillebyvägen mellan Kongahällavägen och Sävbladsvägen
- Lillkullegatan, bro över Delsjöbäcken
- Låssbyvägen
- Olofstorpsvägen
- Orangerigatan, bro över Delsjöbäcken
- Skogomevägen, öster om plankorsningen med Bohusbanan
- Slottsskogsgatan mellan Ståthållaregatan och Margretebergsgatan
- Stigbergsliden, västlig riktning
- Stora Bommens Bro
- Årekärsvägen mellan Lesikavägen och väg 502

Fordonshöjd:	Fri höjd:
Agnesbergsvägen, vägport under väg E45 vid Lärje	2,4 m
Ambjörnhagsvägen, vägport under länsväg 158	3,5 m
Amund Grefwegatan, gångbro över, vid Landalagatan	3,6 m
Bankogatan, under spårvägsbron i Högsbo	3,4 m
Bergsgårdsgärdet, under gångbron	3,4 m
Bro över Dag Hammarskjölds led vid Annedalskyrkan i Per Dubbsgatan	2,7 m
Blidvädersgatan och stormvädersgatan, spårvägsbro över vid Biskopsgården	3,5 m
Blidvädersgatan och stormvädersgatan, spårvägsbro över vid Biskopsgården	3,6 m
Cederboursgatan, vägport mellan Eklandagatan – Södra Vägen	3,3 m
Dag Hammarskjölds led, gångbro över vid Änggårdsplatsen	3,4 m
Dag Hammarskjöldsleden, GC-bro över, i Annedalsmotet	2,7 m
Flygvädersgatan, bro över sommarvädersgatan	4,1 m
Frihamnsmotet, bro över Hjalmar Brantingsgatan, rampväg till Ringögatan	4,3 m
Frihamnsmotet, bro över Hjalmar Brantingsgatan, rampväg till Ringögatan	4,4 m
Gamlestadstorg, spårvägsbro över Sävån	2,2 m
Gamlestadstorg vid Gamlestadens fabriker, spårvägsbro, östra trågdelen	3,5 m
Genomgången, vägport vid Terassgatan	2,8 m
Genomgången, vägport vid Viktor Rydbergsgatan	2,8 m
Guldmyntsgatan, under spårvägsbron	3,7 m
Guldmyntsgatan, under Högsboleden	3,6 m
Göta Älvbron, yttre körfält	3,0 m
Hjalmar Brantingsgatan, norra bron över Sälöfjordsgatan (gamla delen)	3,4 m
Hjalmar Brantingsgatan, södra bron över Sälöfjordsgatan (nya delen)	3,5 m
Hjällbovägen, GC-bro över spårväg och Hjällbovägen ca 300 m norr om Gråbovägen	3,5 m
Högsboleden, norra bron över väg, spårväg och GC-väg vid Frölundaborg	3,5 m
Ivarsbergsmotet, bro över järnväg	2,8 m
Jordfallsvägen, vägporten under E6	4,0 m
Kaggeledsgatan, under spårvägsbron	3,3 m
Klimatgatan, under gångbron	3,6 m
Klyfteråsvägen, under gångbron	3,5 m

Kongahällavägen, gångbro över, vid Torslanda Torg	4,4 m
Lesikavägen, vägport under väg 158	3,7 m
Lillekärr norra, kärra centrum, gångbro över	3,6 m
Lorensbergsgatan, under gångbron	4,2 m
Lundbyleden Brunnsbomotet	4,4 m
Lövgärdesvägen, GC-bro över, mellan Anisgatan och Vaniljgatan	2,5 m
Lövskogsvägen, gångbro över, vid Lövskogsåsen	4,0 m
Marconigatan, bro över Orgelgatan	3,5 m
Margretebergsmotet, bro över lokalgata, spårvagn och GC-väg i Margretebergsgatan	2,6 m
Margretebergsgatan, under vägport mellan bensinstation och Slottsskogsgatan	2,6 m
Marklandsgatans spv-hpl, spårvägsbro över Högsboleden	4,0
Marklandsgatan, förlängning under Högsboleden	3,5 m
Midvintersgatan, spårvägsbro över i Kortedala	3,0 m
Norra Kustbanegatan, under Willinsviadukten	3,9 m
Orgelgatan, under spårvägs- och gatubron	3,5 m
Otterklintsvägen, under gatubron	3,5 m
Rymdtorget, bro över GC-väg i Aniaragatan	2,5 m
Skattegårdsvägen, bro över GC-vägar (Kastanjeallén)	3,6 m
Slottsskogsgatan, vägport under Högsboleden	3,4 m
Smedlyckan, vägport under Norrleden	3,6 m
Sofierogatan, under vägbron vid Örgrytemotet	3,5 m
Sommarvädersgatan, gångbro över, vid Trättebäcksskolan	4,3 m
Sommarvädersgatan, under gångbron mellan Temperaturgatan och Solstrålegatan	4,3 m
Spannmålgatan, norra körfältet utmed parkeringshuset	3,9 m
Stilla Gatan, vägport vid Strandridaregatan	2,2 m
Stormvädersgatan, under spårvägsbron	3,5 m
Sälöfjordsgatan, under Hjalmar Brantingsgatan	3,4 m
Temperaturgatan, under gångbron	3,5 m
Titteridammsvägen, bro över GC-väg	2,5 m
Väverskans bro, spårvägsbro över Säveån	2,2 m
Ytterhamnsmotet, bro över GC-väg	3,2 m
Willinsbron, bro över E6/E20 i Willinsgatan	3,9 m
Östra Midvintersgatan, under spårvägsbron	3,0 m

Förbud mot trafik med tung lastbil: (totalvikt > 3,5 ton)

- Björlandavägen mellan Klaravägen och Klaralidsvägen, kl 19.00 - 07.00.
- Bronsåldersgatan mellan Bronsgjutaregatan och Opalgatan.
- Bällskärsvägen mellan Pappersmakaregatan och Lilla Bällskärsvägen.
- Delsjövägen mellan Sankt Sigfrids Plan och 166 meter öster om Skårgatan.
- Djurgårdsgatan mellan Djurgårdsplatsen och Oljekvarnsgatan.
- Drottninggatan mellan Östra Larmgatan och Fredsgatan, i sydvästlig färdriktning.
- Drottninggatan, Kyrkogatan, Korsgatan och Lilla Kyrkogatan, enligt kartbild, på de vägar som är allmän plats, kl 11.00 - 05.00.



- Dysiksgatan mellan Utmarksgatan och Köpenhamngatan.
- Holmvägen mellan Stora Holms Säteri och en punkt 110 meter öster om Stora Holms Säteri, kl 19.00 - 07.00.
- Inlandsgatan mellan Gropegårdsgatan och Dalgången.
- Kyrkogatan mellan Östra Hamngatan och Östra Larmgatan, i nordöstlig färdriktning.
- Lantmannagatan mellan Rosenapelgatan och Rödlönnsgången.
- Linnégatan mellan Järntorget och Linnéplatsen, förbudet gäller genomfart.
- Långströmsgatan mellan Prostens Ahlgrens Gata och Långströmsgatan nr 20, kl 19.00 - 06.00.
- Olof Wijksgatan mellan Mannheimers Väg och Lyckans Väg.
- Panoramavägen.
- Per Dubbsgatan mellan Askimsgatan och Ehrenströmsgatan, kl 19.00 - 06.00.
- Ramnebacken mellan Angeredsleden och Kronorättarens Väg
- Sanatoriegatan mellan Munkebäcksgatan och Kyrkåsgatan, förbudet gäller genomfart.
- Skanstorgets östra körbanor mellan Övre Husargatan och Sprängkulls-

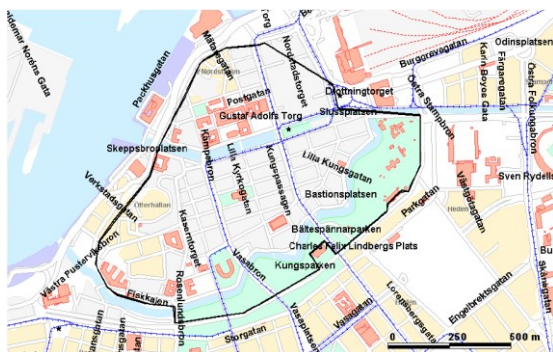
- gatan, kl 22.00 - 06.00.
- Skårsgatan i sydlig riktning från Delsjövägen till Sankt Sigfridsgatan, förbudet gäller genomfart.
- Sprängkullsgatan mellan Vasagatan och Skanstorget, kl 22.00 - 06.00.
- Toredalsgatan mellan Flunsåsleden och 45 meter söder om Bäckuddsgatans södra anslutning.
- Trollåsvägen mellan Askims Kyrkväg och Gamla Särövägen i östlig färdriktning, förbudet gäller genomfart.
- Vallgatan, Södra Larmgatan och Lilla Korsgatan, enligt kartbild, på de vägar som är allmän plats, kl 11.00 - 05.00.



- Wieselgrensgatan mellan Solslättsvägen och Taklöksvägen.
- Värmlandsgatan mellan Första Långgatan och Andra Långgatan i sydlig riktning, kl 22.00 - 07.00.
- Yrvädersgatan, kl 18.00 - 06.00. Förbudet gäller inte tung lastbil som används för färd till Hjalmar Brantingsgatan då Lundbytunneln är avstängd.
- Övre Husargatan, vardag kl 22.00 - 06.00 och sön- och helgdag.

Begränsad fordonslängd

- Inom markerat område i Göteborgs City, på vägar som är allmän plats, enligt kartbild, får motordrivet fordon eller därtill kopplat fordon inte föras om fordonets eller fordonstågets längd, lasten inräknad, överstiger 10 meter. Förbudet gäller vardag klockan 00.00-06.00 och 08.00-24.00 och sön-och helgdag klockan 00.00 – 06.00 och 08.00 – 24.00. Förbudet gäller inte buss.



Buss, som medför eller ska medföra passagerare får, med avvikelse från lokal trafikföreskrift om förbud att parkera fordon eller tillåten parkering under kortare tid än 30 minuter i följd, parkeras högst 30 minuter i följd.

- På Nya Allén öster om Pusterviksgatan, på den sträcka som är markerad med grön färg på kartan till dessa föreskrifter, i höger körfält, får motordrivet fordon eller fordonståg inte föras om fordonets eller fordonstågets bredd, lasten inräknad, överstiger 2,4 meter.



- Göteborg City, söder om Kanaltorgsgatan, väster om Lilla Klädpressaregatan och Nordstadstorget, Nils Ericsonsgatan söder om Köpmansgatan, söder om Drottningtorget, söder om Stampgatan mellan Drottningtorget och Västra Stampbron, väst och nordväst om Nya Allén mellan Ullevigatan och Sprängkullsgatan, norr om Pusterviksplatsen och Pusterviksgatan, nordost om Brogatan, sydost om Stora Badhusgatan, öster om Residensbron, sydost om Operagatan, enligt kartbild till dessa föreskrifter, på de vägar som är allmän plats, får motordrivet fordon eller fordonståg inte föras om fordonets eller fordonstågets längd, lasten inräknad, överstiger 10 meter. Förbudet gäller inte buss. Förbudet gäller under tiden vardag klockan 00.00 - 06.00 och 08.00 - 24.00 och sön- och helgdag klockan 00.00 - 06.00 och 08.00 - 24.00.



Förbud att parkera fordon i vissa fall

På gator och vägar som är allmän platsmark får fordon eller fordonståg med en bruttovikt över 3,5 ton inte parkeras. Förbudet gäller alla dagar 19.00 – 07.00.

Att stanna och parkera fordon

Fordon som får framföras med stöd av bestämmelserna i första stycket i terrängkörningsförordning (1978:594) får också stannas eller parkeras ombomständigheterna kräver det och särskild försiktighet iakttas.

GÖTENE KOMMUN

Särskilda föreskrifter:

På Götgatan mellan Tallgatan och Kinnekullevägen får motordrivet fordon eller fordonståg inte föras om bruttovikten 3,5 ton överskrids.

Förbudet gäller inte leveransfordon med ärende till Götgatan mellan Tallgatan och Parkgatan.

På Nygatan mellan Lidköpingsvägen och 70 m söder om Fabriksgatan får motordrivet fordon eller fordonståg inte föras om bruttovikten 3,5 ton överskrids. Förbudet gäller inte leveransfordon med ärende till Nygatan mellan Lidköpingsvägen och Götgatan.

På Parkgatan mellan Lidköpingsvägen och Götgatan får motordrivet fordon eller fordonståg inte föras om bruttovikten 3,5 ton överskrids. Förbudet gäller inte leveransfordon med ärende till Parkgatan mellan Lidköpingsvägen och Götgatan.

På Ringvägen mellan Västergatan och Götgatan får motordrivet fordon eller fordonståg inte föras om bruttovikten 3,5 ton överskrids. Förbudet gäller inte leveransfordon med ärende till Ringvägen mellan Västergatan och Götgatan.

Fri höjd Industrivägen (Hällekis) 3,4 meter.

Fri höjd enskild väg 25749 Sjöåsen – Järneklev vägport under järnvägen, höjd 3,4 meter.

HÄRRYDA KOMMUN

Fordonshöjd:

Vägport under SJ på Hindås Stationsväg i Hindås 2,9 m.

Särskilda föreskrifter:

På Allén (väg 536) är genomfartstrafik med lastbil vars totavikt överstiger 3,5 ton förbjuden mellan länsväg 540 (Boråsvägen) och Längenäsvägen.

På Backavägen mellan Eskilsbyvägen och Backatorpsvägen tillåts inte fordon längre än 14 meter.

KUNGÄLVS KOMMUN

Belastning:

Samtliga gator på Marstrandsön är klassade till Bk3 och får motordrivet fordon eller därtill kopplat fordon inte föras om fordonets eller fordonstågets längd, lasten inräknat överstiger 12,0 meter.

Fordonshöjd:

Vägport under Ytterbystigen på Utmarksvägen i Kungälv 3,5 m.
Vägport över Kastellegårdsgatan i Kungälv, Frihöjd 4,0 m

Fordonsuppställning:

Motorfordon med totalvikt som överstiger 3,5 ton, traktorer, motorredskap samt släpfordon får inte parkeras mellan kl 20.00 och 06.00 på väg inom boendeområden.

För uppställning av dessa fordon nattetid hänvisas till gatunätet inom industriområdena Rollsbo, Ängegårde och Skälebräcke

Särskilda föreskrifter:

Förbud mot tung lastbil:

På Kastellegårdsgatan (på Karantänsbron) får inte tung lastbil föras.

Förbud mot genomfartstrafik med tung lastbil:

- Komministergatan
- Ytterbyvägen (mellan Västra Tullen och Bäckgatan)
- Trollhättevägen mellan Uddevallavägen och Byggmästaregatan, på Selma Lagerlöfs gata mellan Herr Arnes gata och Trollhättevägen, på Borgarparken mellan Uddevallavägen och Torggatan och på Torggatan i sin helhet.
- Älvebacken

Begränsad fordonslängd:

På vägar inom ett område på Marstrandsön (gäller samtliga gator och vägar) får motordrivna fordon eller därtill kopplat fordon inte föras om fordonets eller fordonstågets längd, lasten inräknat överstiger 12,0 meter.

Förbud mot genomfartstrafik med lastbil:

- Östra gatan
- Mariebergsliden
- Bäckgatan (mellan Ytterbyvägen och Gamla Gärdesgatan)
- Kristinedalsgatan (mellan Västra Strandgatan och Gamla Gärdesgatan)
- Trädgårdsgatan (mellan Liljedalsgatan och Båtsmansgatan)

Förbud mot genomfartstrafik med traktor och motorredskap:

- Östra Gatan
- Mariebergsliden, från Östra gatan till en punkt 495 meter norr om Östra gatan.

LERUMS KOMMUN

Fordonshöjd:	Fri höjd
Göteborgsvägen, vägport	3,7 m
Aspedalen under E20 och järnväg	
Hedeforsvägen, vägport under E20	4,3 m
Brovägen, vägport under järnväg	3,7 m
Strömängsvägen, vägport under järnväg	3,9 m
Kastenhofsvägen, vägport under järnväg	2,3 m
Smedvägen, vägport under järnväg	3,2 m

Särskilda föreskrifter:

Förbud mot genomfartstrafik med tung lastbil

- Alingsåsvägen, delen Hede Gärde – Gråbovägen/Stenkullenvägen
- Stenkullenvägen, delen Gråbovägen/Alingsåsvägen – Hunstugans väg
- Gråbovägen, delen Hede Gärde/Glimmervägen – Alingsåsvägen/Stenkullenvägen
- Hedeforsvägen, delen Gjutarevägen - Knavravägen

Begränsad bruttovikt på fordon och fordonståg

På parkeringsplatsen sydöst om Torpskolan (väster om cirkulationsplatsen Häradsvägen/Alingsåsvägen) får fordon (fordon eller därtill kopplat fordon) vars bruttovikt (eller fordonstågets sammanlagda bruttovikt) överstiger 10 ton inte föras.

Begränsad fordonslängd

I nordlig färdriktning på Knavravägen mellan Slätthultsvägen och Ryggebolvägen får motordrivna fordon eller fordonståg inte föras om fordonets eller fordonstågets längd lasten inräknad överstiger 13 meter.

Förbudet gäller inte fordon för transporter till fastigheter på sträckan där fordon eller fordonståg har möjlighet att vända för färd i sydlig riktning söder om vägkorsningen med Ryggebolvägen.

Belastning, kommunala vägar BK3:

- Bygrindsvägen, delen ca 150 m norr om Koxåsvägen - Koxåsvägen
- Koxåsvägen
- Kastenhofsvägen, Holma bro
- Knavravägen, delen Slätthultsvägen - Ryggebolvägen

LIDKÖPINGS KOMMUN

Särskilda föreskrifter:

Inom Lidköping gäller förbud mot genomfartstrafik med lastbil vars totalvikt överstiger 3,5 ton på nedanstående gator

Dalängsvägen mellan Esplanaden och Stenportsgatan
De la Gardievägen – G:a Kållandsgatan, mellan Esplanaden –
Kållandsgatan
Förstadsvägen, mellan Esplanaden – Läckögatan
Gamla Läckövägen, mellan Örslösavägen och Stenhammarsvägen
Majorsallén, mellan Wennerbergsgatan – Rörstrandsgatan
Nonnensväg, mellan Esplanaden och Läckögatan
Norra Torngatan, mellan Esplanaden – Kållandsgatan
Parkgatan, Järpås, mellan Storgatan, väg 2591 och Långgatan
Rudenschöldsgatan – Läckögatan, mellan Esplanaden –
Kållandsgatan
Silversköldsgatan – Sevillagatan, mellan Esplanaden – Kållandsgatan
Älvgatan – Nya stadens torg – Västra hamnen, mellan Esplanaden –
Kållandsgatan

LILLA EDETS KOMMUN

Särskilda föreskrifter:

Förbud mot genomfartstrafik med lastbil, vars totalvikt överstiger 3,5 ton:
- väg 2022 mellan Göteborgsvägen och väg 167.

Bro över Gårdaån vid S:t Peders kyrka, axel-/boggitryck 4/5 ton

LYSEKILS KOMMUN

Fordonsbredd:

Största tillåtna fordonsbredd, lasten inräknad, på Gamla Strandgatan i tätorten
Lysekil är 2,0 m.

Särskilda föreskrifter:

På allmän plats inom Lysekils kommun får fordon inte föras annat än på väg eller gata upplåten för allmän samfärdsel eller där genom vägmärke angivits att trafik med visst slag av fordon är medgivet. Förbudet omfattar inte trafik i samband med anläggnings-, underhålls- eller renhållningsarbete eller varutransport till i området belägen inrättning.

MARKS KOMMUN

På nedan angivna vägar inom Marks kommun är det förbjudet att transportera farligt gods i fordon som är märkningspliktiga enligt föreskrifter som Myndigheten för samhällsskydd och beredskap meddelat med stöd av 15 och 16 §§ förordningen (2006:311) om transport av farligt gods.

- På Industrigatan, Hedevägen, Kinnavägen mellan Hede trafikplats och korsningen väg 156 / Kinnavägen.
- På Varbergsvägen, Boråsvägen och Nya Kinnavägen mellan östra korsningen väg 156 / Varbergsvägen och korsningen Nya Kinnavägen / Lyddevägen.
- På Fritslavägen mellan Boråsvägen och korsningen väg 1634 / norra utfarten mot väg 41 i Kinna.

Undantag från förbudet omfattar transporter av eldningsolja, diesel och bensin.

Fordonshöjd:

Gullbergsvägen i Kinna, sträckan förbi Källängs gård

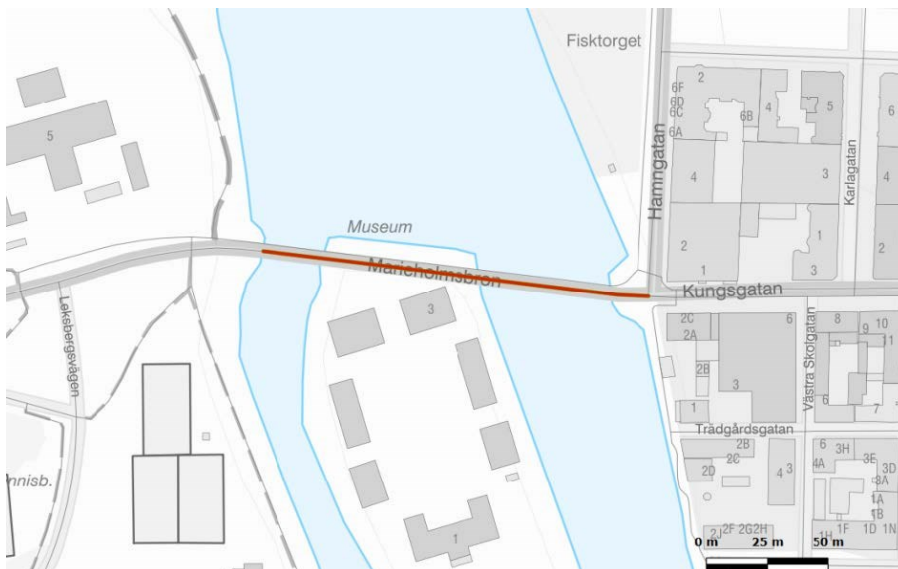
Fri höjd

3,0 m

MARIESTADS KOMMUN

Belastning:

På markerad sträcka på Marieholmsbron får fordon inte föras om bruttovikten 3,5 ton överskrids.



Förbudet gäller inte kommunens servicefordon vid drift och underhåll av bron samt transporter till och från Residenset.

MÖLNDALS STAD

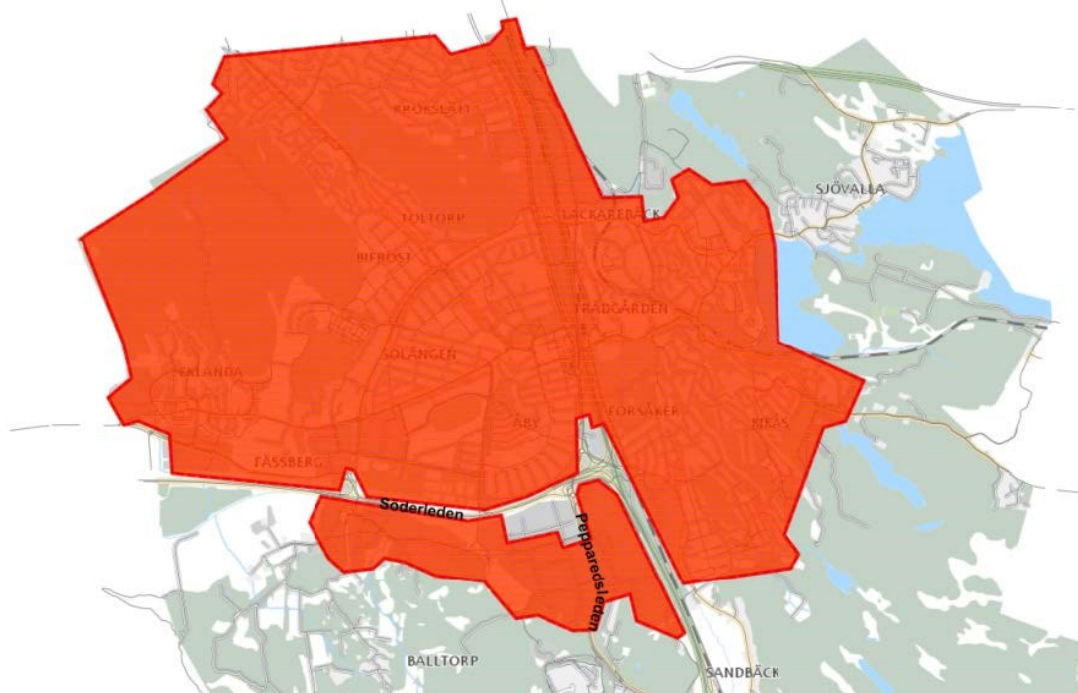
Särskilda föreskrifter:

Förbud att parkera fordon i vissa fall

Lastbil och buss, vars totalvikt överstiger 3,5 ton, släpfordon och traktorer, får inte parkeras på gator och vägar som är allmän platsmark, alla dagar mellan kl. 19.00 och kl. 07.00. Förbudet gäller inte på för lastbil särskilt skyltsatt parkeringsplats eller släp kopplat till personbil.

Miljözon från och med 2018-09-01

Speciella regler för miljözonen: Miljözonen omfattar inte E6/E20 samt förbindelsen Gunnebogatan – Flöjelbergsgatan mellan av- och påfarter till E6/E20 i Lackarebäcksmotet.



Begränsad fordonslängd

På Bergmansgatan får motordrivna fordon eller fordonståg inte föras om fordonets eller fordonstågets längd lasten inräknad överstiger 12 meter.

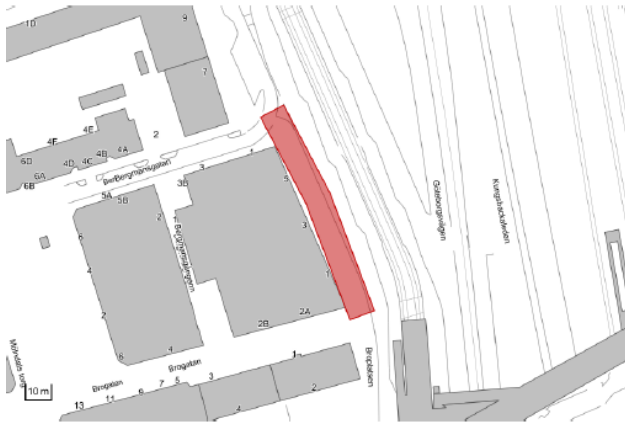
Begränsad fordonsbredd

På Franckegatan får motordrivna fordon eller fordonståg inte föras om fordonets och fordonstågets bredd lasten inräknad överstiger 2,3 meter.

Förbud mot trafik

I östlig färdriktning, på Bergmansgatan, får motordrivet fordon ej föras. Förbudet gäller ej moped klass II.

Förbud mot trafik med fordon på Göteborgsvägen, mellan Bergmansgatan och Broplatsen, enligt markering i kartbild får tung lastbil inte föras.



Mölndals kommuns lokala trafikföreskrifter om gågata på Göteborgsvägen, mellan Bergmansgatan och Broplatsen, enligt markering i kartbild nedan, ska vara gågata. På gågatan får godstransporter endast föras under tiden klockan 07:00-10:00.

På Gemenskapens gata får fordon inte föras. Fordon får dock föras på gatan om det behövs för byggnads- och anläggningsarbete eller transport till fastighet.

På Förändringens gata får fordon inte föras. Fordon får dock föras på gatan om det behövs för byggnads- och anläggningsarbete eller transport till fastighet.

Tättbebyggt område

Mölndals kommuns lokala trafikföreskrifter om avgränsning för tättbebyggt område i Hällesåker tätort.

Mölndals kommuns lokala trafikföreskrifter om tätortsavgränsning i Källeredes tätort

Mölndals kommuns lokala trafikföreskrifter om avgränsning för tättbebyggt område i Lindome tätort.

Mölndals kommuns lokala trafikföreskrifter om avgränsning för tättbebyggt område i Mölndals tätort.

Förbud mot trafik med tung lastbil > 3,5 ton

- Brogatan
- Krokslätts torg
- Medborgaregatan
- Medborgarestigen
- Mölndals torg – västra och östra sidan
- Nygatan, delen Brogatan – Broplatsen
- Streteredsvägen, delen Gamla Riksvägen (513) – Tulebovägen, mellan kl. 22.00 och kl 06.00.
- Gamla Riksvägen, delen Östra Lindomevägen (509) – Streteredsvägen mellan kl. 22.00 och kl. 06.00.
- Vägar och gator inom Mölndals tätort, som inte är enskilda, mellan kl. 22.00 och kl. 06.00.
(Karta över området och kompletta bestämmelser kan erhållas från kommunens tekniska förvaltning.)

Förbudet gäller inte:

- E6/E20
- Göteborgsvägen
- Gamla Kungsbackavägen
- Järnvägsgatan
- Nämndemansgatan
- Mölndals Bro, östra delen jämte rampförbindelse till Gamla Kungsbackavägen
- Kvarnbygatan
- Pixbovägen
- Privatvägen
- Åbyvägen
- Idrottsvägen
- Lackarebäcksbro
- Ågatan
- Gunnebogatan (delen mellan Ågatan och Järnvägsgatan)
- Flöjelbergsgatan samt
- renhållnings- och bärgningsfordon, fordon som används av energibolag, telekommunikationsbolag och fordon som används för post- och tidningsdistribution.

Karta över området och kompletta bestämmelser kan erhållas från kommunens tekniska förvaltning.

Förbud mot genomfart med tung lastbil > 3,5 ton

- Krokslätts Parkgata, delen Fredåsgatan – Dalgångsgatan
- Rådavägen, väg 534
- Frölundagatan, delen Åbyvägen – Bifrostgatan
- Ormåsgatan
- Storgatan, delen Baazgatan – Broslättsgatan

Östra Lindomevägen, Hällesåkersvägen (509) – Gamla Riksvägen
(513) mellan
kl. 19.00 och kl. 07.00
Sagbäcksvägen, delen Gamla Riksvägen – Sagbrovägen

Fordonshöjd:

Vägport under E6/E20 på Elof Lindälvs väg (enskild väg) 3,7 m.
Vägport under E6/E20 på Bangårdsvägen 3,7 m.
Västra delen under Mölndals bro på Broplatsen 3,9 m.

PARTILLE KOMMUN

Särskilda föreskrifter:

- Gamla Kronvägen, delen Kung Göstas väg - Porthällestigen.
- Sotenäsvägen, delen Göteborgsvägen – Brattåsvägen

Begränsad fordonslängd:

På Ögårdesvägen 101 – 118 får motordrivet fordon eller fordonståg inte föras om fordonets eller fordontågets längd, lasten inräknad, överstiger 15 meter.

Förbud att parkera fordon i vissa fall

Lastbil och buss, vars totalvikt överstiger 3,5 ton, släpfordon och traktorer, får inte parkeras på gator och vägar som är allmän platsmark, alla dagar mellan kl. 19.00 och kl. 07.00. Förbudet gäller inte parkeringsplatser i omedelbar närhet av område där fordonet används för arbete eller inom industriområde. Förbudet gäller inte heller på parkeringsplats som är särskilt skyltsatt för lastbil eller släp kopplat till personbil.

Förbud mot genomfart med tung lastbil > 3,5 ton

Gamla Kronvägen, delen Kung Göstas väg - Porthällastigen.
Göteborgsvägen (Köpgatan i Sävedalen), delen Stora Ringvägen – Nedre Källvägen
Sotenäsvägen, delen Göteborgsvägen – Brattåsvägen
Fritidsvägen, mellan Morkullesträcket – Furulundsvägen

SKARA KOMMUN

Begränsad fordonslängd:

På Skaraborgsgatan mellan Vallgatan och Kämpagatan får fordon eller därtill kopplat fordon inte föras om fordonets eller fordonstågets längd, lasten inräknad, överstiger 18 meter.

SKÖVDE KOMMUN

Fordonshöjd:

Hasslumsvägen: Vägport under V Stambanan 3,8 m

Heneporten: Vägport under V Stambanan 3,4 m

Kavelbrovägen: Vägport under V Stambanan 3,5 m

Panarsvägen: Vägport under V Stambanan 3,4 m

S Bergvägen: Vägport under Vadsbovägen 3,8 m

Timmervägen: Vägport under väg 26 4,4 m

Transport av farligt gods:

Fordon vilka är märkningspliktiga (orangevärdad skylt) enligt föreskrifter som Statens räddningsverk meddelat med stöd av 10 och 17 §§ förordningen (1982:923) om transport av farligt gods, får inte föras på väg 2747 mellan väg 2758 och väg 2759.

Förbudet gäller ej leveranser till fastigheter inom området.

På väg 2753 (Hjovägen) i Skövde mellan Mariestadsvägen och Kanikegränd får fordon, vilka är märkningspliktiga (orangevärdad skylt) enligt föreskrifter som Statens räddningsverk meddelat med stöd av 10 och 17 §§ förordningen (1982:923) om transport av farligt gods, inte föras.

STENUNGSUNDS KOMMUN

Begränsat axeltryck:

Betongkajen, vid södra delen av Lilla Strandvägen, axeltryck 10 ton. Vid utbredd last är högsta tillåtna belastning 0,5 ton/m².

Förbud mot trafik med motordrivet fordon

Betongkajen, vid södra delen av Lilla Strandvägen

Förbud mot genomfart med motordrivet fordon

Kyrkvägen, delen Strandvägen – Länsmansvägen Mariavägen, delen Västergårds Allé – 50 m norr om Gesällgatan

Förbud mot genomfart med motordrivet fordon med fler än två hjul

Västergårdsvägen

Vägen mellan Länsväg 770 - Länsväg 653. Gäller även motorcykel och moped klass I

Förbud mot genomfart med tung lastbil >3,5 ton

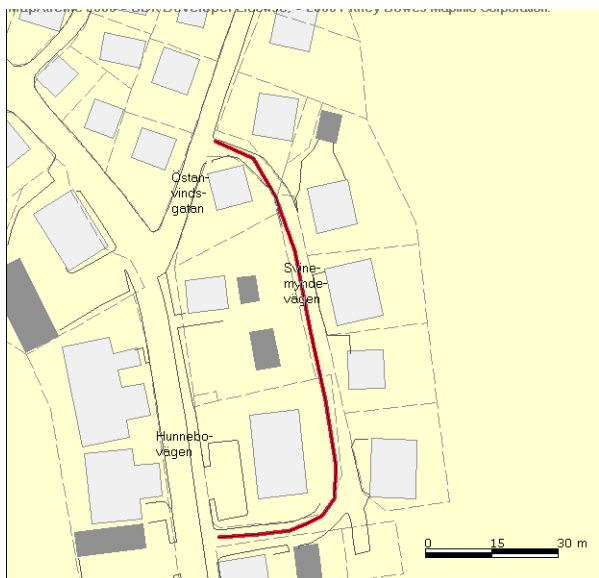
Doterödsvägen, delen Göteborgsvägen – Gesällgatan

Hantverkaregatan, delen Gesällgatan - Yttre Ringleden

SOTENÄS KOMMUN

Belastning:

På markerade sträckor på Svinemyndevägen enligt kartbild får motordrivna fordon eller fordonståg inte föras om bruttovikten 3,5 ton överskrids. Förbudet gäller inte fordon med tillstånd. Följande fordon har tillstånd: sopbilar, bränslefordon och kommunens servicefordon.



På Lökholsvägen i Hunnebostrand, mellan fastighet Lökholsvägen 8 och Hunnebovägen, får fordon inte föras om fordonets bruttovikt överstiger 3 ton.

Fordonslängd:

På väg 888.1 mellan 245 meter och 265 meter väster om väg 888 får motordrivna fordon eller fordonståg inte föras om fordonets eller fordontågets längd, lasten inräknad, överstiger 7 meter.

STRÖMSTADS KOMMUN

Belastning:

- Kungstrappan och kajen från Kungstrappan till Strömsåns mynning axel/boggitryck 6/8 ton.
- Ångbåtskajen vid Norra hamnen, axeltryck 8 ton.
- Torskholmen, kajen från Fiskhamnspiren till Skärbygdsvägen, axeltryck 8 ton.

Transport av farligt gods:

1 § På gator och allmänna vägar inom Strömstads kommun är det förbjudet att

transportera farligt gods i fordon som är märkningspliktiga enligt föreskrifter som Myndigheten för samhällsskydd och beredskap meddelat med stöd av 15 och 16 §§ förordningen (2006:311) om transport av farligt gods inom det område som framgår av kartbilaga.

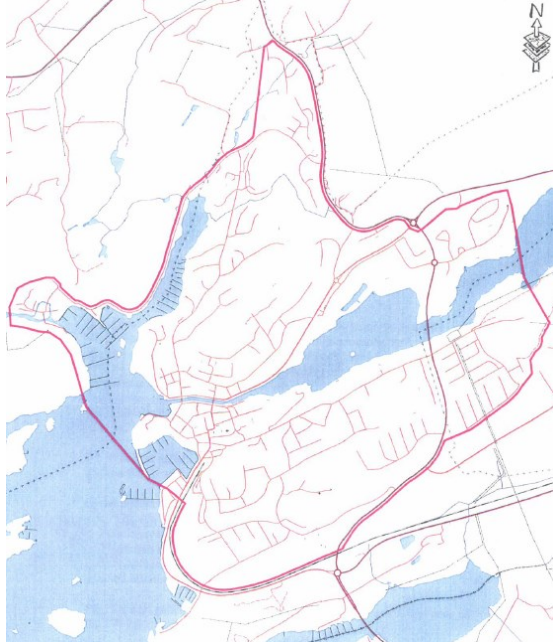
2 § Förbudet gäller inte trafik med fordon som transporterar farligt gods kortast lämpliga väg till och från av- respektive pålastningsplats.

3 § Förbudet gäller inte de vägar som är utpekade som sekundära transporttransportvägar av farligt gods.

De sekundära transportvägarna är följande vägar:

- 1) Väg 176 (Ringvägen) från korsningen med väg 164 och norrut till Prästängsvägen.
- 2) Infarten till Prästängens industriområde.
- 3) Oslovägen från cirkulationsplatsen med Ringvägen söderut till den södra infarten till Lilla Oslovägen.

4 § Förbudet gäller inte trafik med fordon som transporterar farligt gods på väg 176 i samband med avstängning av väg E6.



TROLLHÄTTANS KOMMUN

Inom centralorten Trollhättan är följande vägar och gator rekommenderade för transporter av farligt gods enligt överenskommelse om vägtransporter (ADR och ADR-S).

- Rv 42
- Rv 44
- Väg E45
- Rv 47
- Väg 2015
- Väg 2020 (Gårdhemsvägen)
- Väg 2023 (Flygfältsvägen)
- Väg 2028 (norr om Källstorps ind omr)

Flygmotorvägen
Grundbergsvägen
Kardanvägen
Ljungvägen, mellan väg 2020 och Installatörsvägen östra utfart
Norra Hamngatan
Stallbackavägen
Södra Hamngatan
Verkmästarevägen

Inom ett centralt område i Trollhättans kommun som begränsas av Trafikkanalen – Järnvägen – Drottninggatan – Hörngatan, Drottninggatan undantagen, är det förbjudet att transportera farligt gods i fordon som är märkningspliktiga enligt föreskrifter som Myndigheten för samhällsskydd och beredskap meddelat med stöd av 15 och 16 §§ förordningen (2006:311) om transport av farligt gods.

Undantag från förbudet omfattar transporter av eldningsolja, diesel och bensin.

Allmän tidsbegränsning vid parkering av fordon

Förbud att parkera fordon i vissa fall

Inom det tätbebyggda området Trollhättan får fordon med totalvikt över 3,5 ton inte parkeras mellan klockan 22 och 07. Förbudet gäller inte på vägar där parkering är tillåten inom industriområdena Stallbacka, Skogstorpa, Håjums Västra, Håjums Gård, Håjums Östra.

Förbud att stanna och parkera i terräng

I terräng som inom deltaljplanelagt område är allmän platsmark, får fordon inte stannas eller parkeras.

Belastning:

På Strömkarlsbron får fordon vars bruttovikt överstiger 18 ton eller vars axeltryck överstiger 6 ton inte föras.

Fordonshöjd:

- Idrottsvägen vägport under väg E45 är 3,5 meter
- Kungsporten vägport 3,4 meter på sidorna. 4,1 meter vägmitt
- Hjortmosseporten vägport 3,4 meter

UDDEVALLA KOMMUN

Belastning:

På bron över Aröd å på Ekenäsvägen i Ljungskile får motordrivnet fordon eller därtill kopplade fordon inte föras om bruttovikten 3,5 ton överskrids.

På Hälle Lider i Ljungskile mellan infarten till Hälle Lider 15 och 50 meter nordöst om denna punkt får fordon eller fordonståg inte föras om fordonets eller fordonstågets bruttovikt överstiger 3,5 ton.

Kapellevägen över Järnvägsövergången vid Höjentorp får fordon, vars bruttovikt överstiger 3,5 ton, inte föras.

Oljehamnsvägen mellan Svenskholmen och 80 meter väster om Södra Lövåsvägen får fordon, vars bruttovikt överstiger 3,5 ton, inte föras.

På Asplundsgatan mellan 120 m väster om Göteborgsvägen och Södra hamnen samt på Södra Hamnen får motordrivnet fordon eller därtill kopplade fordon inte föras om bruttovikten 3,5 ton överskrids.

På Lyckornavägen i Ljungskile (delen mellan väg 671 och Kyrkvägen) gäller bärighetsklass 3.

Förbud mot genomfartstrafik med tung lastbil på vägen mellan Björbäcks-vägen och Nitstansvägen i Uddevalla.

Fordonshöjd:

- Kapellevägen vägport under järnväg 3,1 m
- Blomgatan vägport under järnväg 3,5 m
- Skolgatan vid järnvägen 4,0 m
- Roddaregatan vid järnvägen 4,2 m
- Lillebräckegatan vägport under väg 3,2 m
- Kilbäcksgatan infart från Västerlånggatan vägport under väg 4,2 m

Uthängande tak- och väggkonstruktioner:

- Kungsgatan (gågatudelen) 3,8 m
- Norra Drottninggatan (gågatudelen) 3,8 m

VARA KOMMUN

Förbud mot genomfartstrafik med tung lastbil

- Frejgatan
- Karlagatan
- Trädgårdsgatan
- Tvärgatan mellan Frejgatan och Skaragatan
- Tvärgatan mellan Tornumsgatan och Skaragatan

- Villavägen mellan väg 2548/Kedumsvägen och väg 2551/Malmavägen
- Ågatan mellan Köpmansgatan/väg 2530 och väg 47

VÅRGÅRDA KOMMUN

Begränsad fordonslängd

På Boråsvägen mellan norra cirkulationsplatsen (Industrigatan, Boråsvägen, väg 1907) och södra cirkulationsplatsen (Boråsvägen, Rapsvägen) får motordrivet fordon eller fordonståg inte föras om fordonets eller fordonstågets längd lasten inräknad överstiger 15,0 meter.

VÄNERSBORGS KOMMUN

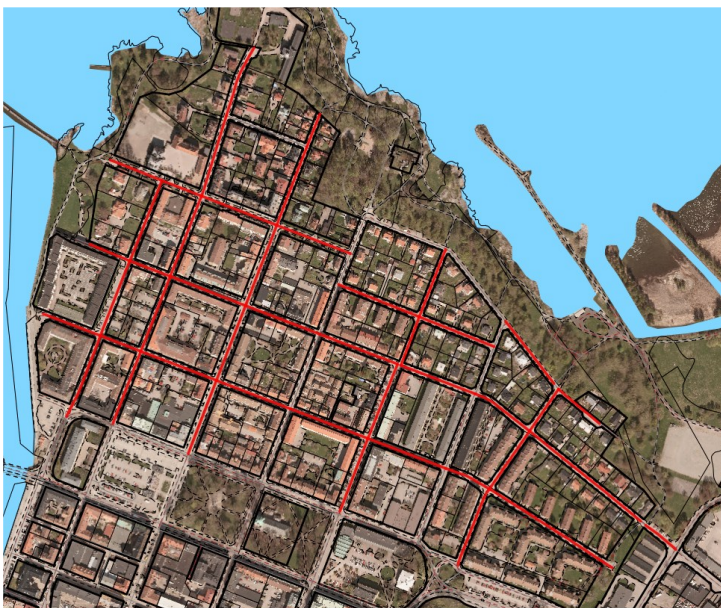
Fordonshöjd

Vägport under järnväg på Hallebergsvägen i Vargön 3,4 m.

Särskilda föreskrifter

Förbud mot genomfartstrafik med tung lastbil på Restadvägen mellan Gropbrovägen och Tegelbruksvägen

På markerade sträckor på Edsgatan, Hamngatan, Kronogatan, Lovisebergsgatan, Norra gatan, Nygatan, Vallgatan, Residensgatan, Skansgatan del av Parkgatan och Skräcklegatan, enligt kartbild nedan, får motordrivet fordon eller fordonståg inte föras om fordonets eller fordonstågets längd lasten inräknad överstiger 12 meter.



På markerade sträckor på Edsgatan och Södergatan, enligt kartbild nedan, får motordrivet fordon eller fordonståg inte föras om fordonets eller fordonstågets längd lasten inräknad överstiger 12 meter.



Inom tättbebyggda områden i Vänersborgs kommun får fordon och släpfordon med totalvikt över 3,5 ton inte parkeras under tiden vardagar klockan 22.00 - 07.00, vardagar före sön- och helgdag klockan 07.00 - 24.00 och sön- och helgdagar klockan 00.00 - 24.00.

Förbudet gäller inte på vägar där parkering är tillåten inom industriområdena Trestad center, Tenggrenstorp, Holmängen och Sanden (Lilla Vassbotten).

ÅMÅLS KOMMUN

Särskilda föreskrifter

Förbud mot genomfartstrafik med tung lastbil

Kungsgatan, delen Hjeltegatan – Drottninggatan
På Årjängsgatan mellan Nybrogatan och Vänersborgsvägen

Begränsat axeltryck eller boggitryck

Nybrogatan, på bron över järnvägsspåret, får motordrivna fordon eller fordonståg inte föras om axeltrycket 6 ton eller boggitrycket 8 ton överskrids.

ÖCKERÖ KOMMUN

Särskilda föreskrifter:

Inom markerat område på Björnhuvudskajen enligt kartbild får fordon inte föras om bruttovikten 4,0 ton överskrids.



Fordonsbredd:

På markerad sträcka på Varvsvägen mellan Brantbacken och Raketvägen enligt kartbild får motordrivna fordon eller fordonståg inte föras om fordonets eller fordonstågets bredd lasten inräknad överstiger 2 meter.

Förbudet gäller inte renhållningsfordon och kommunens service- och arbetsfordon.



Transport av farligt gods i Göteborg och Öckerö kommuner

På väg 155 mellan Lilla Varholmen och Hönö (färjeleden) är det förbjudet att transportera farligt gods i fordon som är märkningspliktiga enligt föreskrifter som Myndigheten för samhällsskydd och beredskap meddelat med stöd av 15 och 16 §§ förordningen (2006:311) om transport av farligt gods.

Förbudet gäller månad till och med fredag mellan klockan 05.00 och 09.00 samt mellan klockan 15.00 och 20.00.

I övrigt hänvisas till av respektive kommun utfärdade lokala trafikföreskrifter.

TABELL

över högsta tillåtna bruttovikter vid olika axelavstånd på väg med BK 1

Avstånd i meter mellan fordonets eller fordons-tågets första och sista axel			Högsta tillåtna bruttovikt i ton för fordonet eller fordonståget
Mindre än		1,0	11
1,0	men inte	1,3	16
1,3	men inte	1,8	18
1,8	men inte	2,0	20
2,0	men inte	2,6	21
2,6	men inte	5,0	24
5,0	men inte	5,2	25
5,2	men inte	5,4	26
5,4	men inte	5,6	27
5,6	men inte	5,8	28
5,8	men inte	6,0	29
6,0	men inte	6,2	30
6,2	men inte	6,4	31
6,4	men inte	8,25	32
8,25	men inte	8,5	33
8,5	men inte	8,75	34
8,75	men inte	9,0	35
9,0	men inte	9,25	36
9,25	men inte	9,5	37
9,5	men inte	9,75	38
9,75	men inte	10,0	39
10,0	men inte	10,25	40
10,25	men inte	10,5	41
10,5	men inte	10,75	42
10,75	men inte	11,0	43
11,0	men inte	11,25	44
11,25	men inte	11,5	45
11,5	men inte	11,75	46
1,75	men inte	12,0	47
12,0	men inte	12,5	48
12,5	men inte	13,0	49
13,0	men inte	13,5	50
13,5	men inte	14,0	51
14,0	men inte	14,5	52
14,5	men inte	15,0	53
15,0	men inte	15,5	54
15,5	men inte	16,0	55
16,0	men inte	16,5	56
16,5	men inte	17,0	57
17,0	men inte	17,5	58
17,5	men inte	18,0	59
18,0	och större		60

För en släpvagn eller för en dolly med tillkopplad påhängsvagn med ett minsta avstånd mellan första och sista axeln av 6,6 meter gäller dock följande.

Avstånd i meter mellan släpvagnens första och sista axel eller mellan dollyns första och påhängsvagnens sista axel	Högsta tillåtna bruttovikt i ton för släpvagnen eller för dollyn med tillkopplad påhängsvagn
6,6 men inte 6,8	33
6,8 men inte 7,0	34
7,0 men inte 7,2	35
7,2 och större	36

Bruttovikten för ett motordrivet fordon får dock inte överstiga

a. när fordonet har två axlar	18 ton
b. när fordonet har tre axlar	25 ton
c. när fordonet har tre axlar och drivaxeln är försedd med dubbelmonterade hjul och luftfjädring eller likvärdig fjädring, eller om varje drivaxel är försedd med dubbelmonterade hjul och vikten inte på någon axel överstiger 9,5 ton	26 ton
d. ledbuss	28 ton
e. när fordonet har fyra eller flera axlar	31 ton
f. när fordonet har fyra eller flera axlar och drivaxeln är försedd med dubbelmonterade hjul och luftfjädring eller likvärdig fjädring, eller om varje drivaxel är försedd med dubbelmonterade hjul och vikten inte på någon av axlarna överstiger 9,5 ton	32 ton

TABELL

över högsta tillåtna bruttovikter vid olika axelavstånd på väg med BK 2

Avstånd i meter mellan fordonets eller fordons-tågets första och sista axel			Högsta tillåtna bruttovikt i ton för fordonet eller fordonståget
Mindre än		2,0	16,00
2,0	men inte	2,6	20,00
2,6	men inte	4,8	22,00
4,8	men inte	5,0	22,16
5,0	men inte	5,2	22,50
5,2	men inte	5,4	22,84
5,4	men inte	5,6	23,18
5,6	men inte	5,8	23,52
5,8	men inte	6,0	23,86
6,0	men inte	6,2	24,20
6,2	men inte	6,4	24,54
6,4	men inte	6,6	24,88
6,6	men inte	6,8	25,22
6,8	men inte	7,0	25,56
7,0	men inte	7,2	25,90
7,2	men inte	7,4	26,24
7,4	men inte	7,6	26,58
7,6	men inte	7,8	26,92
7,8	men inte	8,0	27,26
8,0	men inte	8,2	27,60
8,2	men inte	8,4	27,94
8,4	men inte	8,6	28,28
8,6	men inte	8,8	28,62
8,8	men inte	9,0	28,96
9,0	men inte	9,2	29,30
9,2	men inte	9,4	29,64
9,4	men inte	9,6	29,98
9,6	men inte	9,8	30,32
9,8	men inte	10,0	30,66
10,0	men inte	10,2	31,00
10,2	men inte	10,4	31,34
10,4	men inte	10,6	31,68
10,6	men inte	10,8	32,02
10,8	men inte	11,0	32,36
11,0	men inte	11,2	32,70
11,2	men inte	11,4	33,04
11,4	men inte	13,4	38,00
13,4	men inte	13,6	38,04
13,6	men inte	13,8	38,56
13,8	men inte	14,0	39,08
14,0	men inte	14,2	39,60
14,2	men inte	14,4	40,12
14,4	men inte	14,6	40,64
14,6	men inte	14,8	41,16
14,8	men inte	15,0	41,68
15,0	men inte	15,2	42,20
15,2	men inte	15,4	42,72
15,4	men inte	15,6	43,24

Avstånd i meter mellan fordonets eller fordonsstågets första och sista axel			Högsta tillåtna bruttovikt i ton för fordonet eller fordonståget
15,6	men inte	15,8	43,76
15,8	men inte	16,0	44,28
16,0	men inte	16,2	44,80
16,2	men inte	16,4	45,32
16,4	men inte	16,6	45,84
16,6	men inte	16,8	46,36
16,8	men inte	17,0	46,88
17,0	men inte	17,2	47,40
17,2	men inte	17,4	47,92
17,4	men inte	17,6	48,44
17,6	men inte	17,8	48,96
17,8	men inte	18,0	49,48
18,0	men inte	18,2	50,00
18,2	men inte	18,4	50,52
18,4	men inte	18,5	51,04
18,5	och mer		51,40

Bruttovikten för ett motordrivet fordon får inte överstiga 18 ton om det har två axlar.

Bilaga C

TABELL

över högsta tillåtna bruttovikter vid olika axelavstånd på väg med BK 3

Avstånd i meter mellan fordonets eller fordons-tågets första och sista axel			Högsta tillåtna bruttovikt i ton för fordonet eller fordonståget
Mindre än		2,0	12,0
2,0	men inte	2,4	12,5
2,4	men inte	2,8	13,0
2,8	men inte	3,2	13,5
3,2	men inte	3,6	14,0
3,6	men inte	4,0	14,5
4,0	men inte	4,4	15,0
4,4	men inte	4,8	15,5
4,8	men inte	5,2	16,0
5,2	men inte	5,6	16,5
5,6	men inte	6,0	17,0
6,0	men inte	6,4	17,5
6,4	men inte	6,8	18,0
6,8	men inte	7,2	18,5
7,2	men inte	7,6	19,0
7,6	men inte	8,0	19,5
8,0	men inte	8,4	20,0
8,4	men inte	8,8	20,5
8,8	men inte	9,2	21,0
9,2	men inte	9,6	21,5
9,6	men inte	10,0	22,0
10,0	men inte	10,4	22,5
10,4	men inte	10,8	23,0
10,8	men inte	11,2	23,5
11,2	men inte	11,6	24,0
11,6	men inte	12,0	24,5
12,0	men inte	12,4	25,0
12,4	men inte	12,8	25,5
12,8	men inte	13,2	26,0
13,2	men inte	13,6	26,5
13,6	men inte	14,0	27,0
14,0	men inte	14,4	27,5
14,4	men inte	14,8	28,0
14,8	men inte	15,2	28,5
15,2	men inte	15,6	29,0
15,6	men inte	16,0	29,5
16,0	men inte	16,4	30,0
16,4	men inte	16,8	30,5
16,8	men inte	17,2	31,0
17,2	men inte	17,6	31,5
17,6	men inte	18,0	32,0
18,0	men inte	18,4	32,5
18,4	men inte	18,8	33,0
18,8	men inte	19,2	33,5
19,2	men inte	19,6	34,0
19,6	men inte	20,0	34,5
20,0	men inte	20,4	35,0
20,4	men inte	20,8	35,5
20,8	men inte	21,2	36,0

21,2	men inte	21,6	36,5
21,6	men inte	22,0	37,0

Är axelavståndet 22,0 meter eller större utgör högsta tillåtna bruttovikten 37,5 ton med tillägg av 0,25 ton för varje 0,2 meter varmed axelavståndet överstiger 22,0 meter

TABELL

Bilaga D

över högsta tillåtna bruttovikter vid olika axelavstånd på väg med BK 4

Avstånd i meter mellan fordonets eller fordonstågets första och sista axel			Högsta tillåtna bruttovikt i ton för fordonet eller fordonståget
Mindre än		1,0	11,5
1,0	men inte	1,3	16
1,3	men inte	1,8	18
1,8	men inte	2,0	20
2,0	men inte	2,6	21
2,6	men inte	4,4	24
4,4	men inte	4,7	25
4,7	men inte	5,2	26
5,2	men inte	5,4	27
5,4	men inte	5,6	28
5,6	men inte	5,8	29
5,8	men inte	6,0	30
6,0	men inte	6,2	31
6,2	men inte	6,4	32
6,4	men inte	6,8	33
6,8	men inte	7,0	34
7,0	men inte	7,2	35
7,2	men inte	7,6	36
7,6	men inte	7,8	37
7,8	men inte	8,0	38
8,0	men inte	8,2	39
8,2	men inte	8,4	40
8,4	men inte	8,6	41
8,6	men inte	8,8	42
8,8	men inte	9,0	43
9,0	men inte	9,2	44
9,2	men inte	9,4	45
9,4	men inte	9,6	46
9,6	men inte	9,8	47
9,8	men inte	10,0	48
10,0	men inte	10,2	49
10,2	men inte	10,6	50
10,6	men inte	11,0	51
11,0	men inte	11,4	52
11,4	men inte	11,8	53
11,8	men inte	12,2	54
12,2	men inte	12,6	55
12,6	men inte	13,0	56
13,0	men inte	13,4	57
13,4	men inte	13,8	58
13,8	men inte	14,2	59
14,2	men inte	14,6	60
14,6	men inte	15,0	61
15,0	men inte	15,4	62
15,4	men inte	15,8	63
15,8	men inte	16,2	64
16,2	men inte	16,6	65
16,6	men inte	17,0	66
17,0	men inte	17,4	67

17,4	men inte	17,8	68
17,8	men inte	18,2	69
18,2	men inte	18,7	70
18,7	men inte	19,2	71
19,2	men inte	19,7	72
19,7	men inte	20,2	73
20,2	och större		74