

## Fiskebestämmelser för Mälaren

Mälaren erbjuder mycket goda fiskemöjligheter och både fritids- samt yrkesfisket är omfattande. Därför är det viktigt att vi vårdar fiskebestånden och följer fiskeregler som ofta kommit till av biologiska skäl, så att vi även i framtiden kan ägna oss åt fiske.

Den här broschyren sammanfattar de regler du måste känna till när du fiskar i Mälaren. Samtliga fiskebestämmelser finns i Fiskelagen (SFS 1993:787), förordningen om fisket, vattenbruket och fiskerinäringen Havs- och vattenmyndigheten: HVMFS 2011:8 (sötvattenområden) HVMFS 2011:2 (märkning och utmärkning av fiskeredskap). Info även på [www.svenskafiskeregler.se](http://www.svenskafiskeregler.se).

### Enskilt vatten och s.k. enskilt frivatten

I s.k. enskilt frivatten tillhör fiskerätten enskilda, via en in-trängsättning från staten är ändå fisket i stor utsträckning fritt för alla, medan fiskerätten i enskilt fiskevatten är privat och tillhör fastighetsägaren.

Gränsdragning för Mälarens enskilda frivatten respektive enskilt vatten regleras i Fiskelagen (SFS 1993:787). Kartan på andra sidan tolkar lagen, gränsdragningen är översiktlig och har ingen rättsverkan. Gränsen mellan frivatten och enskilt vatten finns 300 meter från stranden. Vid mycket långgrunda stränder gäller istället 3-metersdjupkurvan som gräns.

### Tillåtna fiskemetoder i enskilt vatten

I enskilt vatten är handredskapsfisket (se nedan) tillåtet för alla, s.k. **fritt handredskapsfiske**. Fiskemetoden får dock inte kräva användning av båt, vilket innebär att dragrodd och trollingfiske inte ingår i det fria handredskapsfisket. Fisket får inte heller vara angeldonsfiske (angeldon, ståndkrok eller sax).

### Tillåtna fiskemetoder i enskilt frivatten

I enskilt frivatten som finns på Hovgårdsfjärden, Prästfjärden samt Norra och Södra Björkfjärden är fisket fritt för alla. Följande redskap får användas.

- Handredskap (spö, pilk, och liknande som är utrustat med lina och högst tio krokar).
- Högst 100 meter nät (gäller ej licensierade yrkesfiskare). Nätet får vara max. tre meter djupt och nätmaskan får ej vara 60-120 mm sträckt maska (nätstolpe 30-60 mm).
- Högst en långrev med max 100 krokar, ej uppflötad.
- Högst sex rörliga redskap (ex. ryssjor, 2 st smittöppningar krävs, à 60 mm i struten, burar eller nät).
- Vid trollingfiske får högst 10 beten per båt användas.

Redskapsbestämmelserna gäller per person och varje fiskare får, förutom handredskapsfiske, använda högst sex redskap vid ett och samma tillfälle. Kräfftisket är förbehållet fiskerättsägaren. Frifiske får inte bedrivas åt någon annan person.

### Förbjudna fiskemetoder i Mälaren

Fiske med nät är förbjudet där **nätets maskstorlek är mellan 60 och 120 mm** sträckt maska. Maskstorleken fastställs genom att först sträcka ut nätmaskan och därefter mäta diagonal-längden. Ex. en fyrkantmaska med 60 mm sida (stolpe) är en

Sträckt maska



120 mm sträckt maska. **Ryckfiskeförbud** gäller. Vilket innebär att det är förbjudet att rycka fast krok i fisken. Huggkrok får dock användas för att bärga fångad fisk.

### Minimimått och fredningstider

Av biologiska och bevarande skäl finns ett minimimått för några arter. Minimimåttet avser fiskens längd från nospetsen till stjärtfenans yttersta spets. **För gös gäller 45 cm, för öring 50 cm och för lax 60 cm. Ålfiske är förbjudet. Malen är fridlyst** och alltid fredad från fiske. I vattendrag som mynnar i Mälaren är lax och öring fredad under perioden 15.9-31.12, asp under perioden 1.4-31.5.

### Generella fiskelagar

De lagar som gäller fisk gäller även blötdjur och kräftdjur. Fiske är förbjudet med sprängmedel, kemikalier, elektrisk ström, skjutvapen eller redskap som spetsar fisken ex. ljuster och harpun. Fiskare skall visa hänsyn och samsas med andra. Först på fiskeplats har företräde. Fiskeplats får ej uppehållas/utmärkas utan att fiske bedrivs. Fiske får inte bedrivas närmare än 100 m från fiskodling eller fast fiskeredskap (fiskebyggnad eller fiskeredskap som har ledarm och är fastsatt vid botten eller strand och avses stå kvar i mer än två dygn).

Det krävs Länsstyrelsens tillstånd att flytta, utplantera eller odla fisk.

Det är förbjudet att sprida kräftpest ex. genom att riskera att levande signalkräfter kommer i kontakt med flodkräftsjöar. Kräfftiskeredskap och annan utrustning skall desinfekteras mellan fiske i olika sjöar.

### Kräfftiske

I Mälaren finns mest signalkräfter men även flodkräftor förekommer. Kräfftisket tillhör den enskilde fiskerättsägaren även på frivatten. Via fiskekort upplåts kräfftisket på vissa områden, ex. i Stockholm med omnejd.

### Utländska medborgare

Fritt handredskapsfiske gäller även utländska medborgare. Övrigt fritidsfiske som sker utan stöd i lagen av enskild fiskerätt kräver stadigvarande bosättning i Sverige eller speciellt tillstånd.

### Naturskydd

Beträd inte fågelskyddsområden, dessa är markerade såväl i Båtsportkortet som på platsen. Allemansrätten ger dig rätt att vistas på mark och vatten under villkoret: ej störa, ej förstöra.

## Utmärkning- och märkningssystem för fiskeredskap

Utmärkningen ska visa redskapens läge och utsträckning i vattnet och om det är överseglsbart eller inte. För att visa redskapets riktning markerar man ut västsektorn och ostsektorn på olika sätt. En vakare i västsektorn har två flaggor och två ljusreflexer, medan en vakare i ostsektorn har en flagga och en ljusreflex.

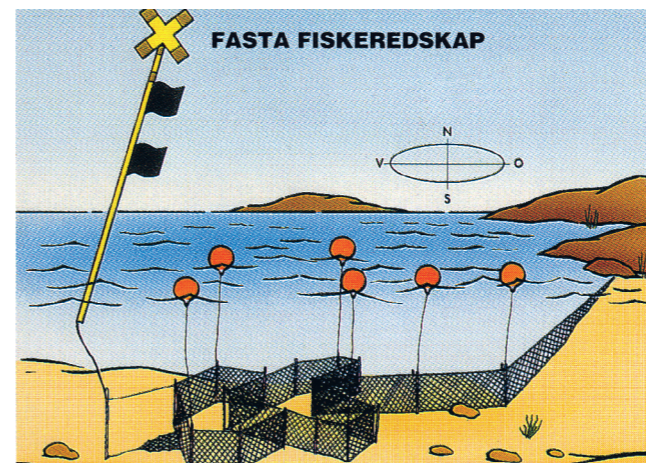
### Märkning av fiskeredskap

Alla utestående fiskeredskap ska märkas så att det går att se vem som är ansvarig för fiskeredskapet. Märkningen ska placeras på vakaren eller på fiskekulan/cylindern i färgerna gul

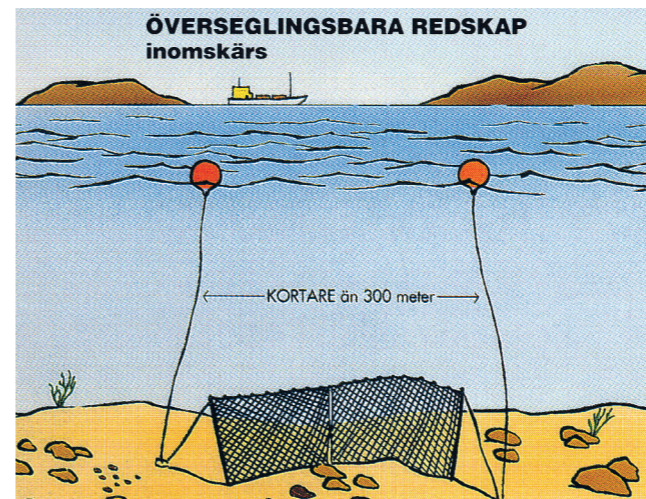
eller röd och tala om två saker: Vem som använder redskapet där **namn, adress och telefonnummer** ska finnas väl synligt. Vilken kategori av fiskande det är, fritidsfiskare ska märka med stora bokstaven **F** och den som fiskar på eget vatten med stöd av enskild fiskerätt ska märka ut **ER**. Yrkesfiskare har speciellt registreringsnummer som de ska märka vakaren eller fiskekulan med.

### De vanligaste utmärkningarna i Mälaren

Här presenteras och förklaras de vanligaste typerna av utmärkning som du kan träffa på i Mälarens vatten.



Vakare som markerar fasta redskap eller vattenbruksanläggning ska nå minst två meter ovanför vattenytan, ha ett gult kryss som toppstecken och flaggor som markerar väderstreck. (Det är förbjudet att fiska närmare än 100 meter från redskapet eller vattenbruksanläggningen.)



Överseglsbara redskap som är kortare än 300 meter ska utmärkas med en fiskekula i vardera ände och fiskekulans diameter ska vara minst 15 cm. Redskap som är kortare än 50 meter kan utmärkas med endast en fiskekula som i diameter ska vara minst 15 cm, eller en cylinder som ska vara minst 20 cm lång och 6 cm i diameter. Fiskekula och cylinder ska vara röd, orange, gul eller vit. Överseglsbara redskap som är längre än 300 meter ska utmärkas med vakare. Vakarens höjd ska vara minst 1,2 meter ovanför vattenytan.

### Fiskevård, fisketillsyn och fiskeklubbar

Fisketillsyn utförs av sjöpolisen, kustbevakningen och av särskilda Fisketillsynsmän, förordnade av länsstyrelsen.

[www.svenskafiskeregler.se](http://www.svenskafiskeregler.se)

Kustbevakningen tel 08-578 97 600  
Stockholms stad, fiskevårdsbyrån tel 08-508 27 680/58  
[www.stockholm.se/idrott/fiske](http://www.stockholm.se/idrott/fiske)  
Sportfiskarna i Sverige TDA-info  
Sportfiskarna region Mälardalen tel 08-410 80 600  
[www.sportfiskarna.se](http://www.sportfiskarna.se) tel 08-410 80 680  
Sötvatten laboratorium, Drottningholm tel 018-671 000

### Till dig som fiskar

Alla som fiskar är skyldiga att känna till de bestämmelser som gäller för fisket. Denna broschyr beskriver reglerna för fisket i Mälaren. Utförligare information kan du få genom att kontakta länsstyrelserna i Södermanlands, Västmanlands, Uppsalas och Stockholms län.

### Trevlig fisketur!

**Länsstyrelsen i Södermanlands län**  
611 86 Nyköping  
Tel: 010-223 40 00,  
[www.lansstyrelsen.se/sodermanland](http://www.lansstyrelsen.se/sodermanland)

**Länsstyrelsen i Uppsala län**  
751 86 Uppsala  
Tel: 010-223 30 00  
Fax: 010-223 30 10  
[www.lansstyrelsen.se/upsala](http://www.lansstyrelsen.se/upsala)

**Länsstyrelsen i Västmanlands län**  
721 86 Västerås  
Tel: 010-224 90 00  
Fax: 010-224 91 10  
[www.lansstyrelsen.se/vastmanland](http://www.lansstyrelsen.se/vastmanland)

**Länsstyrelsen i Stockholms län**  
Box 22067, 104 22 Sthlm  
Tel: 010-223 12 13  
Fax: 010-223 11 10  
[www.lansstyrelsen.se/stockholm](http://www.lansstyrelsen.se/stockholm)



PRODUKTION: Sverker Lovén, Gunnar Berglund, Christer Lind.  
ILLUSTRATIONER: Tommy Persson. Nätfisket: Fiskeriverket.  
KARTA: Sverker Lovén.



**Fritt handredskapsfiske och andra viktiga fiskeregler**



### Gös

Västmanlands landskapsfisk och Mälarens karaktärsfisk. Ekonomiskt viktig fisk. Fiskas också flitigt av alla fiskare. Mer än hälften av de svenska fångsterna av gös tas i Mälaren och Hjälmaren. Av sportfiskare fångas den mest med dragrodd, trolling eller pimpel. Yrkesfisket och fritidsfisket använder nät. Gösen kan väga över 14 kg, med ett rådande sportfiskerekord på 12,53 kg. Minimimått 45 cm.

# Mälaren

Mälaren delas av fyra län och är Sveriges tredje största sjö med en areal av 1082 km<sup>2</sup>. Maxdjupet är 67 m men största delen är ganska grund och näringsrik. Mälaren är en av de mest artrika sjöarna i landet med 32 kända arter. I Mälaren finns eftertraktade fiskarter som gös, ål, abborre, gädda och siklöja och den långsträckt sjön har också ett omfattande yrkes- och fritidsfiske.



### Asp


Upplands landskapsfisk, karpfisk och rovfisk som kan bli en meter lång och väga drygt 10 kg. En tidigare hotad fiskart men genom skyddsåtgärder och renovering av lekplatser har Aspen nu en ljusare framtid i Mälaren. Fredad i bäckar och åar under lektid 1 april-31 maj. Sportfiskerekord 8,0 kg.

### Västeråsfjärden och Blacken

Bra gädd- och abborrfiske. Omfattande gösfiske. Här fångas en del riktigt stora fiskar bl a en gös som vägde 10,5 kg och det gamla fiskerekordet på gädda 22,5 kg härrör från Västeråsfjärden.

### Mal

Mälaren har svenskt malrekord. År 1871 fångades en mal på hela 180 kg. Idag finns malen endast kvar som några få utplanterade fridlysta fiskar.



### Galten

1916 fångades den sista (vilda) Malen i fjärden Galten. Det var en rekordfisk på hela 120 kg. Idag är Galten mest känd för sitt Gädd-, gös- och abborrfiske.



### Gädda

Stora delar av Mälaren är idealiska för gädda. Snabbväxande rovfisk som når ett kg på runt fyra år. Trivseltemperatur är 15°C. Sportfiskerekordet är 19,34 kg. Gäddan kan vara svårfångad med nät. Vanligaste sportfiskemetoderna är spinnfiske med drag, mete med agn, angelfiske eller ismete under vintern. **Observera!** Mälarens isar är opålitliga med många råkar och rännor.



### Abborre

Den mest lättåtkomliga fisken i Mälaren för sportfiskare. Trivseltemp över 18°C. Sportfiskerekord 3,15 kg. Nyttja fritt handredskapsfiske - pimpel, mete eller jigg.

### Kräftor

I Mälaren finns både flod- och signalkräftor. Kräftfiske kräver fiskekort, ex TDA. Det händer också att den kinesiska Ullhandskrabban fastnar i nät.



### Prästfjärden, Hovgårdsfjärden, Norra och Södra Björkfjärden

Mälarens största fjärdar med förhållandevis stora djup. I denna del av Mälaren finns det s.k. enskilt frivatten där trolling- dragrodd samt nätfiske får utövas efter speciella regler. I fjärdarna finns rikligt med lake och gös. TDA-vatten.

### Enköping-Strängnäs-Mariefred

Framförallt gäddans hemvist. Fisket sker i grunda, vassiga vatten, i kanaler, vid grund och i vikar. Enköpings Amatör FF, liksom Strängnäs Amatör FK, har vissa angel- och nätfiskevatten. Även TDA-vatten.

### Ramper - R

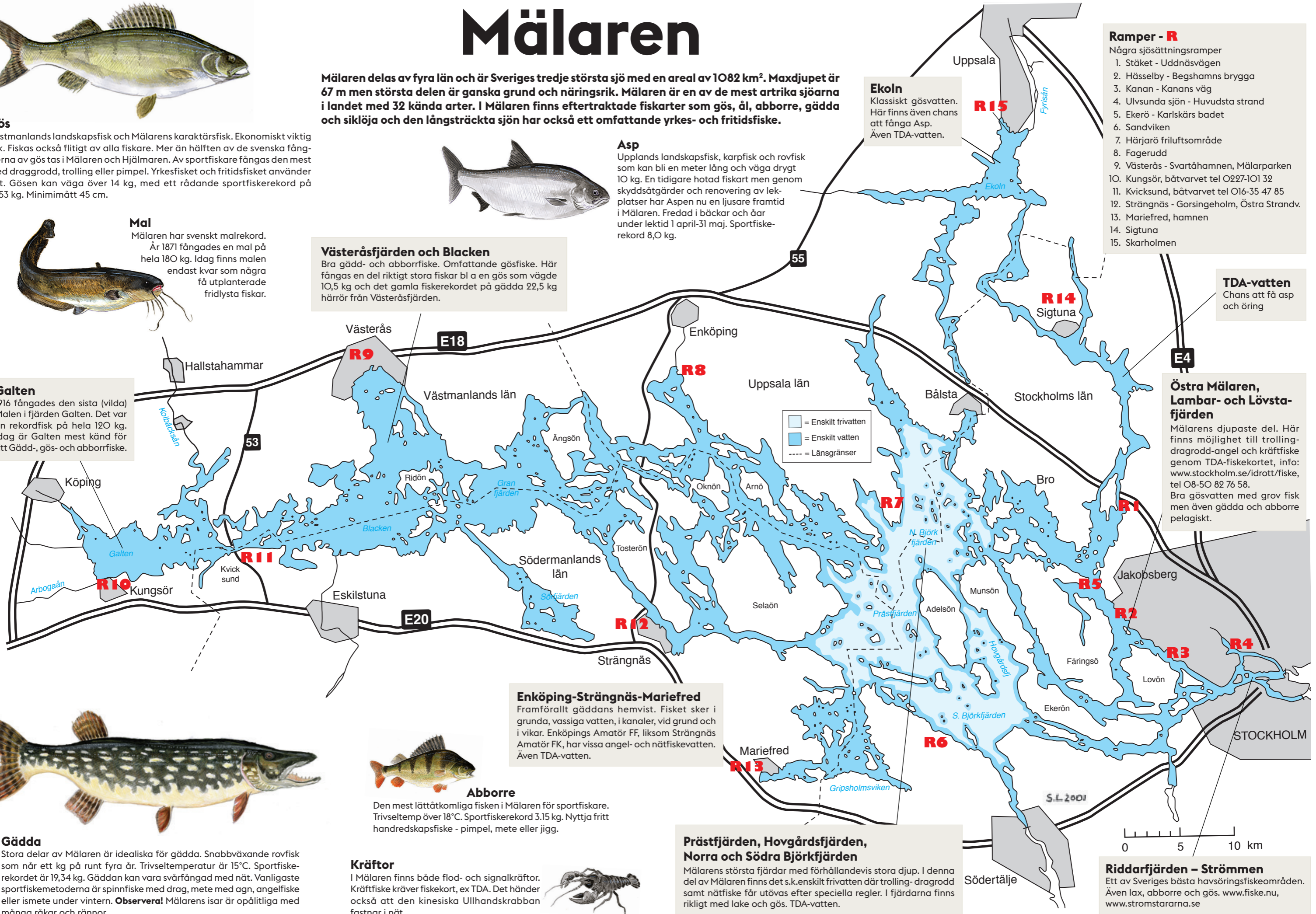
- Några sjösättningsramper
1. Stäket - Uddnäs vägen
  2. Hässelby - Begshamns brygga
  3. Kanan - Kanans väg
  4. Ulvsunda sjön - Huvudsta strand
  5. Ekerö - Karlskärs badet
  6. Sandviken
  7. Härjarö friluftsområde
  8. Fagerudd
  9. Västerås - Svartåhamnen, Mälarparken
  10. Kungsör, båtvarvet tel 0227-101 32
  11. Kvikksund, båtvarvet tel 016-35 47 85
  12. Strängnäs - Gorsingeholm, Östra Strandv.
  13. Mariefred, hamnen
  14. Sigtuna
  15. Skarholmen

### TDA-vatten

Chans att få asp och öring

### Östra Mälaren, Lambar- och Lövstafjärden

Mälarens djupaste del. Här finns möjlighet till trolling- dragrodd-angel och kräftfiske genom TDA-fiskekortet, info: [www.stockholm.se/idrott/fiske](http://www.stockholm.se/idrott/fiske), tel 08-50 82 76 58. Bra gösvatten med grov fisk men även gädda och abborre pelagiskt.



□ = Enskilt frivatten  
 ■ = Enskilt vatten  
 - - - = Länsgäranser

0 5 10 km

### Riddarfjärden - Strömmen

Ett av Sveriges bästa havsöringsfiskeområden. Även lax, abborre och gös. [www.fiske.nu](http://www.fiske.nu), [www.stromstararna.se](http://www.stromstararna.se)