

# Sammanställning över vägar och gator i *Dalarnas län*

2009



# Dalarnas läns författningssamling



## Länsstyrelsen

---

### **Sammanställning enligt 13 kap 1 § trafikförordningen (1998:1276) (TrF) över allmänna vägar och andra viktigare vägar i Dalarnas län.**

**20 FS 2009:30**

Utkom från trycket  
den 31 mars 2009

I denna sammanställning, som gäller från den 1 april 2009, redovisas:

- I. Gällande bestämmelser och övriga upplysningar.
- II. Förteckning över riksvägar och länsvägar med bärighetsklasser samt vissa för dessa gällande lokala trafikföreskrifter.
- III. Förteckning över kommunala gator och vägar som är upplåtna för bärighetsklass 1 (BK 1).

Bilageförteckning:

- A. Tabell: Högsta tillåtna bruttovikter vid olika axelavstånd på väg med bärighetsklass 1 (BK 1).
- B. Tabell: Högsta tillåtna bruttovikter vid olika axelavstånd på väg med bärighetsklass 2 (BK 2).
- C. Tabell: Högsta tillåtna bruttovikter vid olika axelavstånd på väg med bärighetsklass 3 (BK 3).
- D. Väginformationskarta: Riksvägar och länsvägar med detaljskisser över vissa tätorter, samt rekommenderade vägar för transporter av farligt gods.
- E. 1-4 Karta: Planskilda trafikplatser
- F. Beställningstalong.

## I. Gällande bestämmelser och övriga upplysningar

### Gällande bestämmelser

#### Bärighetsklasser

Enligt 4 kap 11 § trafikförordningen (1998:1276) delas vägar som inte är enskilda in i tre bärighetsklasser. Om inte annat har föreskrivits tillhör en allmän väg bärighetsklass 1 (BK 1) och övriga vägar som inte är enskilda bärighetsklass 2 (BK 2). Föreskrifter om att en allmän väg eller del av en sådan väg skall tillhöra bärighetsklass 2 eller 3 meddelas av Vägverket eller - om kommunen är väghållare – av kommunen. Föreskrifter om att någon annan väg som inte är enskild eller en del av en sådan väg skall tillhöra bärighetsklass 1 eller 3 meddelas av kommunen.

#### Axel/boggi/trippelaxeltryck och bruttovikt

Enligt 4 kap 12 § trafikförordningen (1998:1276) får på vägar som inte är enskilda motordrivna fordon eller därtill kopplade fordon föras endast om de värden för respektive bärighetsklass som anges nedan inte överskrids.

	BK 1	BK 2	BK 3
<b>1. Axeltryck</b>			
a. Axel som är inte är drivande	10 ton	10 ton	8 ton
b. Drivande axel	11,5 ton	10 ton	8 ton
<b>2. Boggitryck</b>			
a. Avståndet mellan axlarna är mindre än 1,0 m	11,5 ton	11,5 ton	11,5 ton
b. Avståndet mellan axlarna är 1,0 m eller större men inte 1,3 m	16 ton	16 ton	12 ton
c. Avståndet mellan axlarna är 1,3 m eller större men inte 1,8 m	18 ton	16 ton	12 ton
d. Avståndet mellan axlarna är 1,3 m eller större men inte 1,8 m och drivaxeln är försedd med dubbelmonterade hjul och luftfjädring eller likvärdig fjädring, eller varje drivaxel är försedd med dubbelmonterade hjul och vikten överstiger inte 9,5 ton på någon av axlarna	19 ton	16 ton	12 ton
e. Avståndet mellan axlarna är 1,8 m eller större	20 ton	16 ton	12 ton
<b>3. Trippelaxeltryck</b>			
a. Avståndet mellan de yttre axlarna är mindre än 2,6 m	21 ton	20 ton	13 ton
b. Avståndet mellan de yttre axlarna är 2,6 m eller större	24 ton	22 ton	13 ton

#### 4. Bruttovikt av fordon och fordonståg

a. Fordon på hjul	Bilaga A	Bilaga B	Bilaga C
b. Fordon på band eller medar	18 ton	18 ton	18 ton

Vägverket får föreskriva att fordon eller fordonståg får föras trots att de värden som anges i första stycket överskrids. Föreskrifterna skall vara förenade med sådana villkor att trafiksäkerheten inte äventyras.

Enligt 4 kap 13 § trafikförordningen (1998:1276) får på vägar som inte är enskilda fordonståg föras endast om de värden som anges nedan för avståndet mellan den första axeln på ett tillkopplat fordon och den sista axeln på fordonet som det är kopplat till inte underskrids.

	<b>BK 1</b>	<b>BK 2</b>	<b>BK 3</b>
1. Båda axlarna är enkelaxlar	3 meter	3 meter	3 meter
2. Den ena axeln är en enkelaxel och den andra ingår i en boggi eller trippelaxel	3 meter	4 meter	4 meter
3. Axlarna ingår i var sin boggi	4 meter	4 meter	4 meter
4. Den ena axeln ingår i en boggi och den andra i en trippelaxel eller båda i en trippelaxel	5 meter	-	-

Ett fordonståg får dock föras på sådan väg som avses i första stycket om vikten för varje möjlig kombination av axlar inom fordonståget understiger högsta tillåtna bruttovikt för motsvarande avstånd mellan första och sista axeln enligt bilagorna A till C. Vid jämförelse med bilaga A skall de värden som anges för släpvagnar gälla, om den tillåtna bruttovikten därigenom blir högre.

Vägverket får föreskriva att fordonståg får föras trots att de värden som anges i första och andra styckena underskrids. Föreskrifterna skall vara förenade med sådana villkor att trafiksäkerheten inte äventyras.

Enligt 4 kap 14 § trafikförordningen (1998:1276) får trots bestämmelserna i 12 § 4, 13 § och bilaga A fordon och fordonståg som huvudsakligen används i internationell trafik föras på vägar med bärighetsklass 1 om följande längdmått och bruttovikter inte överskrids.

1. 26 ton för treaxligt motorfordon.
2. 38 ton för fyraxligt fordonståg.
3. 40 ton för fem- eller sexaxligt fordonståg.
4. 44 ton för treaxligt motorfordon med två- eller treaxlig påhängsvagn vid transport av 40 fots ISO-container.
5. 16,5 meter för bil med påhängsvagn.
6. 18,75 meter för bil med släpvagn.

## Övriga upplysningar

### Bärighetsklasser – tillåtna belastningar

Av förteckningarna i kapitel II och III och av bifogade kartor framgår till vilken bärighetsklass de vägar tillhör som inte är enskilda.

Ytterligare upplysningar om vilka bärighetsklasser som gäller lämnas av Vägverkets kundtjänst, tel 0771 – 119 119.

### Tillfälliga ändringar av tillåten belastning

Till följd av tjällossning, långvarigt regn eller av annan anledning kan tillåten belastning på väg tillfälligt nedsättas eller väg tillfälligt avstängas för viss trafik. Sådan inskränkning tillkännages med vägmärken. Vid tillfällig nedsatt belastning gäller inte förbudet fordon eller fordonståg med tillstånd och en högsta sammanlagda bruttovikt av 16 ton.

Följande fordon har tillstånd:

1. Buss som används i linjetrafik eller skolskjuts.
2. Fordon som används **endast** för mjölk-, post- eller livsmedelstransport.
3. Fordon som anlitas för den kommunala sophämtningen.
4. Fordon som används för transport av slaktdjur och foder.
5. Fordon, då de anlitas för den allmänna väghållningen eller för fall som avses i 11 kap 1 § TrF.
6. Fordon avsedd för transport av petroleumprodukter i överensstämmelse med Statens räddningsverks föreskrifter (SRVFS 2002:1) om transport av farligt gods på väg och i terräng (ADR-S).

Aktuella upplysningar om framkomlighet m m lämnas av Vägverkets kundtjänst, tel 0771 – 119 119, respektive kommuners gatukontor eller av polisen.

### Fordonshöjd

Vägport eller annat hinder där tillåten fordonshöjd understiger 4,5 m redovisas under II eller III. Sådan inskränkning tillkännages med vägmärken. Begränsad fri höjd uppgående till eller överstigande 4,5 m redovisas inte och utmärkes inte heller med vägmärken.

### Förfart (Omledning)

Är förfart anvisad genom vägmärken anges detta under II eller III. Förfart är upplåten för samma axel/boggitryck och bruttovikt som gäller för den genomgående vägen.

## Farligt gods

Länsstyrelsen har i samråd med berörda myndigheter antagit rekommendationer för transporter med farligt gods på vägar inom Dalarnas län.

Rekommendationerna är avsedda för alla transporter med farligt gods enligt **ADR-S**. För transport av petroleumprodukter skall kortast möjliga väg från rekommenderad väg till förbrukare användas.

Rekommenderade vägar för transporter med farligt gods framgår av Väginformationskartan som finns som bilaga till denna Sammanställning. Information om rekommenderade vägar för transporter med farligt gods finns även i Myndigheten för samhällsskydd och beredskaps publikation "Väginformation om farligt gods 2008".

Denna publikation innehåller även en sammanställning över de lokala trafikföreskrifter som rör transporter med farligt gods.

"Väginformation om farligt gods 2008" kan beställas från Myndigheten för samhällsskydd och beredskap, Publikationsservice, telefon 010 – 240 57 10, telefax 010 – 240 56 05 eller via e-post [publikationsservice@msbmyndigheten.se](mailto:publikationsservice@msbmyndigheten.se)  
Beställningsnr: B20-174/08.

## Övrigt

I denna sammanställning har endast medtagits sådana föreskrifter och upplysningar, som trafikanterna bedömts ha särskilt intresse av att känna till vid planläggningen av främst godstransporter på viktiga vägar och gator. Ytterligare upplysningar kan erhållas genom hänvändelse till Vägverket Region Mitt i Falun, kommun eller polisen.

Denna sammanställning kan beställas mot avgift, 125 kronor exkl moms, hos Länsstyrelsen i Dalarnas län, 791 84 Falun, tel 023 – 810 00 (beställningstalong se bilaga F).

**II. Förteckning över riksvägar och länsvägar samt vissa för dessa gällande lokala trafikföreskrifter.**

	BK1	BK2	BK3	Öv
<b>Riksvägar (26 - 80)</b>				
26	X			
(Lesjöfors-) Värmlands läns gräns 3 km söder Tyfors – Tyfors (245) - Laxtjärn – Eldforsen – Vansbro (531, 71, 71) Johannisholm (45) – Vika – Mora (1012, 70.04, 70)				
<b>Genomfart:</b> MORA: Malungsvägen – Strandgatan – Vasagatan				
E45	X			
(Stöllet) – Värmlands läns gräns vid Granberget – Lisskogsåsen - Malung (71) – Öje – Johannisholm (64) – Vika – Mora (70) – Mora Noret (70) – Orsa – Heden (Orsa) (296) – Emådalen – Gävleborgs läns gräns vid Noppikoski (-Sveg)				
<b>Genomfart:</b> MALUNG: Brogatan – Moravägen				
MORA: Malungsvägen – Strandgatan – Vasagatan				
<b>Europaväg (E45) fr o m 1 juli 2007</b>				
50	X			
(Kopparberg-) Örebro läns gräns vid Grängesberg – Grängesberg – Ludvika (66, 247) - Borlänge (70, 70) – Falun (293, 80) – Toftbyn – Enviken – Lamborn – Gävleborgs läns gräns vid Svabensverk (-Alfta)				
<b>Genomfart:</b> LUDVIKA: Grängesbergsvägen – Vallhallavägen – Berslagsgatan – Gamla Bangatan – Prästgårdsgatan – Faluvägen				
BORLÄNGE: Backaviadukten – Grådavägen				
FALUN: Tunavägen – Hanröleden - Lugnetleden				
63	X			
Vägvisas gemensamt med 50 Örebro läns gräns vid Grängesberg – Ludvika				
Vägvisas gemensamt med väg 50 länsgränsen – Ludvika				
66	X			
(Fagersta-) Västmanlands läns gräns vid Björsbo – Söderbärke – Smedjebacken – Ludvika (50)				
<b>Genomfart:</b> LUDVIKA: Smedjebacksvägen – Gamla Bangatan				

		BK1	BK2	BK3	Öv
68	(Fagersta – ) Västmanlands läns gräns vid Grabbo – Avesta – Åsbo (70) – Mästerbo (70) – Fors – Horndal – Gävleborgs läns gräns vid Dalgränsen (– Storvik)	X			
70	(Sala-) Västmanlands läns gräns nordväst Rosshyttan – Mästerbo (68) – Åsbo (68) – Skogsbo – Hedemora (tpl Brunna) (270,70.01) – Hedemora (270,70.02) – Hedemora (Tviksta) (266,70.03) – Säter – Borlänge (50,50) – N Amsberg (293) – Djurås (71) –Insjön – Leksand – Gärdebyn (Rättvik) (80) – Rättvik (301) –Mora Noret (45) – Mora (26,45,70.04) – Älvdalen – Rot (1028) – Färjestad (1015) – Särna (1061, 311) –Älvros (311) – Idre – riksgränsen vid Flötningen (-Norge, Drevsjö)	X			
	<b>Genomfart:</b> BORLÄNGE: (Vägvisas gemensamt med 50 Grådavägen – Backaviadukten) – Tjärnavägen				
	MORA: Vasagatan – Älvleden – Bastubacksbron				
	<b>Motortrafikled:</b> Säter (650) – tpl Naglarby (789)				
70.01	Hedemora (tpl Brunna) (70,270) – Hedemora centrum	X			
70.02	Hedemora (Gussarvet) (70,270) – Hedemora centrum	X			
70.03	Hedemora (Tviksta) (70,266) – Hedemora	X			
70.04	Badstugatan – Kaplansgatan i Mora (70-45,64)	X			
71	Borlänge (50)- Djurås (70) – Mockfjärd – Floda – Björbo (247) – Nås – Järna – Vansbro (26,26) – Äppelbo – Malung (45) – Lima – Transtrand – Sälen (311) – Sälenfjällen – Närsjön – Stöten – Grundforsen – riksgränsen vid Stöa (-Norge, Östby)	X			
	Vägvisas gemensamt med väg 70 Borlänge – Djurås				
	<b>Genomfart:</b> VANSBRO: Järnavägen - Äppelbovägen				
	<b>Fordonshöjd:</b> Vägport under SJ i Yttermalung, sydost Malung 4,4 m				
80	Rättvik (301) – Gärdebyn (70) – Bjursås – Falun (50, 294) – tpl Lönnemossa (266) – Engelsfors (270) – Gävleborgs läns gräns vid Edsken (- Hofors)	X			
	<b>Genomfart:</b> FALUN: Lugnetleden				



	BK1	BK2	BK3	Öv
<b>Länsvägar (233 - )</b>				
233	X			
(Kopparberg -) Örebro läns gräns vid Djurlången – Malingsbo (620) – Västmanlands läns gräns vid Plöjningen (- Skinnskatteberg)				
245	X			
(Hagfors -) Tyfors (26) – Fredriksberg – Ulriksberg – Sunnansjö – Finnsviken (247) – Ludvika (50)				
247	X			
Ludvika (50) – Finnsviken (245) – Grangärde (644) – Nyhammar (560,560) – Björbo (568,567,71)				
<b>Genomfart: LUDVIKA: Grangärdevägen</b>				
266	X			
Hedemora (Tviksta) (70.03,70,762) – Fäggeby – tpl Lönnemossa (80) – Falun (50)				
Vägvisas gemensamt med väg 80 tpl Lönnemossa – Falun				
270	X			
(Norberg -) Västmanlands läns gräns vid Däljebäcken – Hedemora (tpl Brunna) (70.01,70) – Hedemora (Gussarvet) (70.02,70) – Långshyttan – Engelsfors (80) (- Hofors)				
293	X			
N Amsberg (70, 71) – Smedsbo – Falun (50)				
<b>Genomfart: FALUN: Leksandsvägen</b>				
296	X			
Orsa (985, 993) - Heden (45) – Skattungbyn – Arvet (301) – Furudal – Dalfors – Gävleborgs läns gräns vid Finsthögst (-Voxna)				
301	X			
Rättvik (70) – Ingels – Boda – Dalbyn – Arvet (296) (- Edsbyn)				
<b>Genomfart: RÄTTVIK: Centralgatan</b>				
311	X			
Sälen (71) – Fulunäs – Sörsjön – Särna (70) – Älvros (70) – Jämtlands läns gräns vid Kölosen (-Tännäs)				
500	X			
(Hagfors -) Värmlands läns gräns vid Lappmossåsen (S 842) – Tyngsjö (519,521) – Granåbron (501) – Äppelbo (507, 71)				
501	X			
Granåbron (500) – Krabbforsen (502)				

	BK1	BK2	BK3	Öv
502 delen (Hagfors -) Värmlands läns gräns vid Baggfall (S 843) – N Avradsberg (505)	X			
delen N Avradsberg (505) – Råforsen – Krabbforsen (501) – Sillerö – Yttermalung (100 m väster bron över Västerdalälven)	X			
delen Yttermalung (100 m väster bron över Västerdalälven) – Yttermalung (omedelbart öster bron över Västerdalälven)		X		
delen Yttermalung (omedelbart öster bron över Västerdalälven) – Yttermalung (503, 71)	X			
503 Väg till Yttermalungs kapell (502)	X			
504 Väg till Yttermalungs hpl (71)	X			
505 N Avradsberg (502) – Ö Näsberget (514) – Lisskogsåsen (45)	X			
506 Väg till Äppelbo hpl (71)	X			
507 Väg genom Äppelbo (500 – 71)	X			
509 Holarna (71) – Malungs centrum (45)	X			
<b>Genomfart: MALUNG: Lisagatan</b>				
510 Grimsmyrheden (45) – V Utsjö	X			
511 Hole (45) – V Fors (517) – bron över Ellingån	X			
513 Grimsåker (71) – Malungs k:a	X			
514 (Brattfallet -) Värmlands läns gräns vid Ö Näsberget (S 933) – Ö Näsberget (505)	X			
515 Malung (45) – L Mon (71)	X			
<b>Genomfart: MALUNG: Grönlandsvägen – Holsgatan - Lisagatan – Albacksgatan</b>				
517 V Fors (511) – Ö Fors jämte väg 517.01 till Ö Fors kapell – Malungsfors (71)	X			
519 (Uvanå-) Värmlands läns gräns vid Uvanå (S 841) – Tyngsjö (500)	X			
520 Väg till Tyngsjö kapell (521)	X			

		BK1	BK2	BK3	Öv
521	Tyngsjö (500,520) – Miljöheden – Sågen (540) – Laxtjärn (26) – Flatbyn – Marsjön – Havskintjärn (524)	X			
522	(Gåsborn -) Värmlands läns gräns vid Skäfteshöjden (S 852) – Fredriksberg (245)	X			
523	Väg genom Fredriksbergs industriområde (245-245)	X			
524	Fredriksberg (245) – Frösaråsen – Lindesnäs (558,557) – Havskintjärn (521) – Orsala – Skansbacken (533) – Nås (71)	X			
526	Väg till Nås hpl (71)	X			
528	Eldforsen (26) – Eldforsen (529) – Vakern – Vakerns f d hållplats – Vakernskogen	X			
529	Eldforsen (528) – Tretjärn	X			
530	Väg till och förbi Rågsvedens hpl (71-71)	X			
531	Vansbro (26) – Uppsälje – Grånäs (533) – Järna k:a (532) – Myrbacka (539)	X			
	<b>Fordonshöjd:</b> Bro över Västerdalälven vid Dala-Järna, 4,3 m				
532	Väg till Järna k:a (531)	X			
533	Skansbacken (524) – Högosta – Grånäs (531)	X			
534	Väg till Dala-Järna jvstn (539)	X			
535	Skamhed (71) – Ilbäcken (536) – Skålö – Nordanåker (539) – Nordanåker (71)	X			
536	Ilbäcken (535) – Hulån (71)	X			
539	Nordanåker (535) – Myrbacka (71,534,531) – Emaus (71)	X			
540	Väg till Sågens f d jvstn (521)	X			
544	Bron över Vanån (26) – Finngruvan – Landbobynd (26)	X			

	BK1	BK2	BK3	Öv
546 delen Siknäs (26) – omedelbart öster bron över Vanån i Siknäs		X		
delen omedelbart öster bron över Vanån i Siknäs – S Kättbo (omedelbart söder bron över Kättbosjön)	X			
delen S Kättbo (omedelbart söder bron över Kättbosjön) – N Kättbo (26)		X		
548 (Sävsjön -) Örebro läns gräns vid Nordtjärn (T 787) – Palahöjden (550)	X			
549 (Sävsjön -) Örebro läns gräns vid Bastuhöjden (T 791) – Gravendal (550)	X			
550 Säfsbacken (245) – Gravendal (549) – Strömsdal – Palahöjden (548) – Nittkvarn (552) – Örebro läns gräns vid Nittkvarn (T 798) (- Hörken)	X			
551 Väg till Säfsbyn och Säfsnäs k:a (245)	X			
552 Nittkvarn (550) – Aborrberget – Råskmora (245)	X			
553 Väg till Skattlösberg (245)	X			
554 Håvån (558) – Håvberget	X			
555 Lövsjön (558) – Baggåsmynnen (556) – Salån (247)	X			
556 Baggåsmynnen (555) – Flen	X			
557 Väg till Lindesnäs bruk (524)	X			
558 Lindesnäs (524) – Håvån (554) – Lövsjön (555) – Gänsen – Lögviken (559) – Norhyttan (245)	X			
559 Lögviken (558) – Norsån – Västansjö (560)	X			
560 Broby (245,604) – Sunnansjö (245) – Västansjö (559) – Norrbo (562) – Nyhammar (247,564) – Kvarnheden (247)	X			
<b>Belastning:</b> Bro över Brobyån i Broby, bruttovikt 12 ton				X
562 Norrbo (560) – Hyttriset (247)	X			
564 Nyhammar (560) Ställberget (640)	X			
567 Väg genom Björbo (71-247)	X			
568 Väg till Björbo hpl (247)	X			

	BK1	BK2	BK3	Öv
570 Emaus (Järna) (71) – Noret – Svartåholm – Åskaksmyren (571) – Dammskog (574) – Molnbyggen (575) – Åkersbodarna (576) – Heden (580) – Åkerö (Leksand) (938,582,919)	X			
571 Floda (71) – Närsen – Björbergshällan (574) – Åskaksmyren (570)	X			
572 Väg genom Holsåker och Floda kyrkby (573-71)	X			
<b>Belastning:</b> Bro över bäck från Flosjön		X		
573 Holsåker (71-572) – Holsåker (572) – Dala Floda hpl	X			
<b>Belastning:</b> Bro över Västerdalälven vid Holsåker		X		
574 Björbergshällan (571) – Dammskog (570)	X			
575 Molnbyggen (570) – Skeberg	X			
576 Tjärna (70) – Tjärna (595) – Djura (577) – Djura kapell (578) – S Rälta (579) – Åkersbodarna (570)	X			
<b>Belastning:</b> Bro över Österdalälven vid Marielund			X	
577 Tjärna (595) – Österfors – Västerfors (594) – Fors – Djura (576)	X			
<b>Belastning:</b> För bron över Österdalälven vid Österfors gäller, förbud mot trafik med motordrivet fordon undantaget snöskoter och förbud mot ridning				X
578 Djura kapell (576) – Hedby	X			
579 S Rälta (576) – Västannor (596) – Gärde (580) jämte förbindelseväg 579.01 i Gärde (70) – Moskogen (919)	X			
580 Heden (570) – Gärde (579)	X			
583 Nordanholen (71) – Mockfjärdsbron – Heden (588) – Brötjärna – Arvslindan (597) – Bäsna – Repbäcken – Båtstad (70, 71)	X			
588 Heden (583) – Benarvet – Myrholen	X			
590 Mjälgen (71) – Östtjärna (593) – Gagnef (594,595)	X			
<b>Belastning:</b> Flottbro över Österdalälven vid Gagnef,				X

		BK1	BK2	BK3	Öv
592	Djurås (71) – Djurmo (598) jämte grenväg 592.01 genom Djurås by (70)	X			
593	Lindan (71) – Östtjärna (590)	X			
594	Västerfors (577) – Nordbäck – Gagnef (590)	X			
595	S Gröntuv (70) – N Gröntuv (70) – Gagnef (590) jämte väg 595.01 till och förbi Gagnefs jvstn (70) – Tjärna (577,576)	X			
596	Västannor (579) – Ströjbacken (70)	X			
597	Arvslindan (583) – Bodarna – Mjälgen (71)	X			
598	Väg genom Djurmo (70 – 592 – 70)	X			
600	Bergsmansplan i Grängesberg (50) – Skälkenstorp – Bergslagsbyn (604)	X			
604	Blåns (Grängesberg) (50) – L Källfallet (600) – Bergslagsbyn (600) – Björnhyttan (608) – S Saxdalen (605,606) – N Saxdalen (605) – Broby (245)	X			
605	Väg genom Saxdalen (604-604)	X			
606	S Saxdalen (604) – Malbacken	X			
608	Björnhyttan (604) – Slogåsen (612) – Gonåsheden (612) – Gonäs – Ludvika (609,50)	X			
	<b>Genomfart:</b> LUDVIKA: Gonäsvägen				
609	Förbindelseväg vid Lyviksberget, Ludvika (50-608)	X			
611	Klenshyttan (50) – Blötberget (612)	X			
	<b>Fordonshöjd:</b> Vägport under SJ vid Klenshyttan, 2,8 m				
612	Slogåsen (608) – Björnhyttan – Blötberget (611) – Gonåsheden (608)	X			

	BK1	BK2	BK3	Öv
615 delen Ludvika (66) – Harnäs – enskild väg till Hagen omedelbart söder bron över Kolbäcksåån i Norsbro	X			
delen enskild väg till Hagen omedelbart söder bron över Kolbäcksåån i Norsbro – Norsbro (66)		X		
<b>Belastning:</b> Bro över Kolbäcksåån vid Norsbro, bruttovikt 3 ton (gäller även fordonståg)				X
<b>Fordonshöjd:</b> Bro över Kolbäcksåån vid Norsbro, 3,9 m				
617 Grängesberg (50) – S Hörken – Jankviken (618)	X			
618 Grängesberg (50) – Jankviken (617) Örebro läns gräns nordväst Råbron (T 879) samt Örebro läns gräns vid Råbron (T 879) – Hällsjön – St Snöån (619)	X			
619 Klenshyttan (50) – St Snöån (618,620)	X			
620 Malingsbo (233) – Källan (624) – Björsjö (623) – L Snöån (622) – St Snöån (619) – Ludvika (621,50)	X			
<b>Genomfart:</b> LUDVIKA: Snöåvägen				
621 Ludvika (620) – Räfsnäs – Hagge (622)	X			
<b>Genomfart:</b> LUDVIKA: Jägarnäsvägen – Räfsnäsvägen				
622 L Snöån (620) – Hagge (621) – Lernbo (66)	X			
623 Björsjö (620) – Mörktjärn – Smedjebacken (66)	X			
624 Källan (620) – Gärdsjöbo – Västerbyhytta (66)	X			
626 (Baggbron -) Västmanlands läns gräns vid Billsjön (U 665) – Vik jämte grenväg 626.01 mot Fagersta (66) – Viksberg (66)	X			
627 Börsbo (66) – Västmanlands läns gräns vid Björsbo (U 742) (- Hedkärre)	X			
634 Väg genom Jobsbo (635-635, 670)	X			
635 Smedjebacken (66) – Flatenbergsvägen – Smedjebacken (669, 669) – Jobsbo (634, 670) – Getbo (650) – Ulfshyttan (654) – Trollsjöheden (649) – Skenshyttan (655, 648) – Halvarsgårdarna (656) – N Romme (664) – Jobsbo (634)	X			
<b>Genomfart:</b> SMEDJEBACKEN: Smedjegatan – Vasagatan				

	BK1	BK2	BK3	Öv
636 Morgårdshammar (669) – Gubbo (638) – Schisshyttan – Gräsberg (50)	X			
637 Lernbo (66) – Spräkla (638)	X			
638 Båren (66) – Spräkla (637) – Gubbo (636)	X			
639 Väg till och förbi Gräsbergs f d jvstn (50-50)	X			
640 Grangärde (247) – Grangärde k:a (642) jämte förbindelseväg 640.01 i Grangärde (247) – Lillheden (247) – Roskänge (641) – Gärdesveden (643) – Ställberget (564) – Saxhyttan – Tuna Hästberg (646) jämte genväg 640.02 mot Ludvika (646)	X			
641 Rönnäset (644) – Roskänge (640)	X			
642 Väg till Grangärde k:a (640)	X			
644 Grangärde (247) – Rönnäset (641) – Rämshyttan (646) – Tunsnäs (50)	X			
646 delen Öv Svarthyttan (50) – omedelbart norr bro över järnväg i Öv Svarthyttan		X		
delen omedelbart norr bro över järnväg i Öv Svarthyttan – Rämshyttan (644) – Tuna Hästberg (640.02, 640) – Idkerberget – Floda (50)	X			
648 Långsjöns nordspets (50) – Ulvshyttans f d jvstn (649) – Skenshyttan (635)	X			
649 Trollsjöheden (635) – Ulvshyttans f d jvstn (648)	X			
650 Getbo (635) – Ingevallsbo – Skvallertjärn (655) – Magnilbo (790) – Säter (1200, 1203, 70)	X			
651 Hovgården (654) – Bomans plats (Mora) (790)	X			
652 Öv Svärdsjö (654) – tpl Naglarby (70)	X			
653 Väg till Silvbergs k:a (655)	X			
654 Ulvshyttan (635) – Norbo – Grängshammar (655) – Hovgården (651) – Öv Svärdsjö (664,652) – Ytt Svärdsjö (70)	X			
655 Skenshyttan (635) – Grängshammar (654,653) – Skvallertjärn (650)	X			



	BK1	BK2	BK3	Öv
656	X			
659	X			
662		X		
				X
	X			
		X		
663	X			
664	X			
		X		
				X
	X			
665	X			
666	X			
669	X			
670	X			
671	X			

	BK1	BK2	BK3	Öv
672	X			
673	X			
674	X			
675	X			
676	X			
677	X			
679	X			
680	X			
681	X			
<b>Genomfart:</b> HEDEMORA: Nya Brogatan – Brunnsjögatan				
682	X			
689	X			
690	X			
<b>Genomfart:</b> AVESTA: Älvnäsleden – Axel Johnsons väg				
692	X			
<b>Fordonshöjd:</b> Vägport på väg 692.01 under SJ i Krylbo, 3,2 m				
693	X			
697	X			
698	X			
<b>Belastning:</b> Bro över Kärrsjön vid Brovallen				
		X		

	BK1	BK2	BK3	Öv
699 Karlbo (697) – Brunnbäck – Korskrogen (697) jämte förbindelseväg 699.02 mot rv 70	X			
700 Brovallen (70) – Utsund (701) – Lund (707) – St Dicka (68, 730)	X			
701 Utsund (700, 702) – Bälinge (703) – Östanberg – Färjan (705)	X			
702 Utsund (701) – Bergshyttan (703)	X			
703 (Rosshyttan -) Västmanlands läns gräns vid Klockarbo (U 827) – Bengtsbo – Bergshyttan (702, 704) – Bälinge (701)	X			
704 (Möklinta -) Västmanlands läns gräns vid Berga (U 826) – Skinnarbo – Bergshyttan (703)	X			
705 delen (Möklinta -) Västmanlands läns gräns vid Näckenbäck (U 835) – Färjan (701)	X			
delen Färjan (701) – omedelbart norr bro över Dalälven i Näs		X		
delen omedelbart norr bro över Dalälven i Näs – Björka (707) – By kyrkby (710) – Västanhede – Rossberga (719) – Ingeborgbo (68)	X			
707 Veddarsbo (68) – Lund (700) – Backa (708) – Strandmora – Björka (705)	X			
708 Backa (707) – Haltarsbo – Fors bruk (68)	X			
710 By kyrkby (705) – Fullsta (711) – Storbyn (716) – Åkersbyn (714) – Smedsbo (712, 717) – Gävleborgs läns gräns söder Grönsinka (X 501) (- Grönsinka)	X			
711 Fullsta (710) – Leknäs	X			
712 Smedsbo (710) – Åkersbyn (714) – Bengtsbo (715) – Hovnäs – Stadarna	X			
714 Förbindelseväg i Åkersbyn (710-712)	X			
715 Bengtsbo (712) – Gävleborgs läns gräns vid Högberget (X 500) (-Österfärnebo)	X			
716 Storbyn (710) – Gåsbo (717)	X			
717 Smedsbo (710) – Gåsbo (716) – Bodarna – Fornby (719) – Horndals bruk (721)	X			
719 Morshyttan (68) – Rossberga (705) – Fornby (717)	X			

		BK1	BK2	BK3	Öv
720	Lumsen (68) – Horndals bruk (721)	X			
721	Villahed (68) – Horndals bruk (720, 717) – Rosslandet – Gävleborgs läns gräns väster Grönsinka (X 502) (-Grönsinka)	X			
727	Mästerbo (68, 731) – Åsbo (68, 70)	X			
728	Krylbo (697) – Mästerbo (68, 70)	X			
	<b>Belastning:</b> Bro över Dalälven vid Krylbo, bruttovikt 3,5 ton				X
729	Västmanlands läns gräns vid Bjurfors (U 751) – Avesta (690) – Skogsbo (70) – Grytnäs (731 – Jularbo (68)	X			
	<b>Belastning:</b> Bro över Dalälven vid Avesta		X		
	<b>Genomfart:</b> AVESTA: Nybyvägen – Corneliusgatan – Myrgatan – Kyrkogatan				
730	Grytnäs k:a (731) – Östanbyn – St Dicka (700, 68)	X			
731	Mästerbo (727) – Grytnäs (729) – Grytnäs k:a (730) – Knutsbo – Stusshyttan (733, 732)	X			
732	Rembo (70) – Stusshyttan (731) – Pålsbenning (734) – Hallonbacken (738) – Skogshögskolan (735)	X			
733	Stusshyttan (731) – Yttersbenning (735)	X			
734	Grådö (739) – Jönvik – Pålsbenning (732)	X			
735	Östanfors (68) – Lycka (736) – Åsgarn – Yttersbenning (733) – Brattfors (737, 738) – Skogshögskolan (732) – Piparmossen (740) – Garpenbergs skola (745) – Garpenbergs k:a (745, 746) – Dammen (738) – Olshyttberget (742) – Vikbyn (751) – Hamreängarna (270)	X			
	<b>Belastning:</b> Bro över kanal vid Herrgården, Garpenberg		X		
736	Mälby (68) – Västanfors (736.01) – Lycka (735)	X			
737	Brattfors (735) – Ljusfallet (740)	X			
738	Brattfors (735) – Hallonbacken (732) – Dammen (735)	X			
739	Nybyn (70) – Grådö (734) – tpl Brunna (270, 70)	X			
740	Piparmossen (735) – Ljusfallet (737) – Tyskbo (68)	X			

		BK1	BK2	BK3	Öv
742	Olshyttberget (735) – Intrånget	X			
745	Garpenbergs skola (735) – Garpenbergs k:a (735)	X			
746	Garpenbergs k:a (735) – Plogsbo – Dormsjö (747)	X			
747	Guntjärn (751) – Kloster – Dormsjö (746) – Nordbäcksbo (749)	X			
749	Byvalla (68) – Valla – Nordbäcksbo (747) – Stjärnsund (764)	X			
751	Vikbyn (735) – Guntjärn (747) – Duvåker (270) – Husby k:a (764) – Berga – Myckelby (766) – Nedernora (765) – S Uppbo (790, 266)	X			
752	Brovall (270) – Aspåker (763) – Husby kungsgård (764) jämte grenväg 752.01 mot Uppbo (764)	X			
753	Hanåker (270) – Hansbyn	X			
758	Tjärnan (70) – Hjulbackatjärn (70)	X			
759	Västerby (70) – Norshyttan (266)	X			
760	Hedemora (Emaus) (70.03) – Västerby jämte förbindelseväg 760.01 vid Västerby (70) – Hjulbackatjärn (70)	X			
762	Hedemora (Tviksta) (266) – Bergbacken – Ivarshyttan – Älvgården (270)	X			
763	Ytternora (270) – Övernora – Aspåker (752)	X			
764	Anstahyttan (266) – Bengtsbo – Husby kungsgård (752.01, 752) – Husby k:a (751) – Svinöhed (270) – Stjärnsund (749) – Gävleborgs läns gräns vid Stigsbo (X 510) (- Storvik)	X			
765	Nedernora (751) – Arkhyttan (772,772) – Åsbacken (771)	X			
766	Myckelby (751) – Amshyttan (772) – Långshyttan (766.01) – Långshyttans centrum – Långshyttans kapell (270)	X			
	<b>Fordonshöjd:</b> Vägport under bangård i Långshyttan 3,5 m				
766.01	Långshyttan (766) – förbindelseväg mot Svinö (270)	X			
770	Väg till Långshyttans kyrkogård (270)	X			

	BK1	BK2	BK3	Öv
771 Landsbro (266) – Kullbacken (772) – Åsbacken (765) – Löväsen (774) – Nyberget – Ålängen (80)	X			
772 Kullbacken (771) – Arkhyttan (765) samt Arkhyttan (765) – Amshyttan (766)	X			
773 L Klingsbo (266) – Fiskarbo (774)	X			
774 Lund (266) – Hagelsnäs (775) – Fiskarbo (773) – Löväsen (771)	X			
775 Hagelsnäs (774) – Kalvsbäcken (776)	X			
776 Sörbo (266) – Kalvsbäcken (775) – Lunån	X			
777 Lund (266) – Strand (801) – Botolfsbo (803) – Sörbo (778, 266)	X			
778 Vika (803) – Sörbo (777)	X			
779 Staberg (266) – Svartskär	X			
780 Nämnsbo (70) – Bispberg (783, 781, 783) – Hällbo (784, 784) – Persbo (781) – Fäggeby (266)	X			
781 Bispberg (780) – Mårtensgård – Södersätra – Landa södra (785) – Persbo (780)	X			
783 Väg genom Bispberg (780 – 780)	X			
784 Väg genom Hällbo (780 – 780)	X			
785 Landa södra (781) – Landa norra (790)	X			
786 Landa norra (790) – Landsbro (266)	X			
787 Yttersätra (790) – Kvarnsveden – Pingbo (266)	X			
788 Väg förbi Sätters jvstn (789 – 70) jämte väg 788.01 till Sätters jvstn	X			
<b>Genomfart: SÄTER: Norrtullsvägen – Kungsvägen – Industrigatan</b>				
789 delen Säter (1203, 788) – Uggelbo – tpl Solvarbo (70)	X			
<b>Fordonshöjd: Vägport under SJ vid Solvarbo 3,9 m</b>				
delen tpl Solvarbo (70) – Solvarbo (enskild väg till Dammsjön omedelbart NV bron över dal i Solvarbo)		X		

	BK1	BK2	BK3	Öv
delen Solvarbo (enskild väg till Dammsjön omedelbart NV bron över dal i Solvarbo) – tpl Naglarby (70)	X			
790 Magnilbo (650) – Bomans plats (Mora) (651) – Källberget (Mora) (659) – tpl Storhaga (70) – Gustafs (789) – Boberg (805) – Bodarne (804) – Pellesberget (792) – Stocksbro (793) – Yttersätra (787) – St Skedvi k:a (796) – Landa norra ( 785, 786) – Uppbo (266, 751)	X			
792 Pellesberget (790) – Österby – Långhags kraftstn	X			
793 Stocksbro (790) – Gussarvshyttan	X			
796 St Skedvi k:a (790) – Kyrkberget	X			
799 Buskåker (664) – Hede (665.01) jämte påfart 799.01 mot Borlänge (799-70) – Torsång (806, 807)	X			
<b>Fordonshöjd:</b> Vägport under väg 70 vid Hede, 4,2 m (östra körfältet) 3,9 m (västra körfältet)				
800 delen Domnarvet (810) – tpl Islingby (50) – Alsäck (814) – Torsång (807) – Torsång k:a (enskild väg till Sunnanö)	X			
<b>Genomfart:</b> BORLÄNGE: Islingbyvägen	X			
<b>Fordonshöjd:</b> Vägport under SJ vid Domnarvet 3,1 m				
delen Torsång k:a (enskild väg till Sunnanö) – omedelbart norr bro över flottningskanal i Torsång		X		
delen omedelbart norr bro över flottningskanal i Torsång – Tronsjö (804) – Dalvik – Åsen (802) – Rensbyn (801) – Vika k:a (803) – Färnviken (266)	X			
801 Strand (777) – Rankhyttan – Folkarbyn (802) – Rensbyn (800)	X			
802 Åsen (800) – Folkarbyn (801)	X			
803 Botolfsbo (777) – Vika (778) – Vika k:a (800)	X			
804 Bodarne (790) – Milsbo – Tronsjö (800)	X			
805 Boberg (790) – Kårtylla – Torsång (800)	X			
806 Naglarby (789) – Torsång (799, 807)	X			
807 Torsång (799, 806, 800) – Storsten – S Ornäs (814) – Ornäs (809, 810)	X			

		BK1	BK2	BK3	Öv
808	Ornäs (810) – Ornäs (810, 830) - Tpl Lilla Ornäs (50)	X			
809	Ornäs (807) – Tomnäs jämte väg 809.01 till Ornässtugan – Kyna – Storsund	X			
810	Borlänge (50, 815, 825) – Domnarvet (800, 827) – tpl Ornäs (50) – Ornäs (807, 808)	X			
	<b>Genomfart:</b> BORLÄNGE: Siljansvägen – Kvarnsvedsvägen– Stenhålgatan – Faluvägen				
812	Bro (664) – Hytting (70) – Färjegårdarna (815)	X			
813	Gylle (664, 70) – Årby (815)	X			
	<b>Genomfart:</b> BORLÄNGE: Lustbergsvägen – Gamla Tunavägen – Gyllehemsvägen				
814	Alsbäck (800) – S Ornäs (807)	X			
815	Borlänge (810) – Årby (813) – Färjegårdarna (812)	X			
	<b>Genomfart:</b> BORLÄNGE: Mjälgevägen				
	<b>Fordonshöjd:</b> Vägport under väg 50 i Borlänge 3,9 m				
819	Matsknutsgårdarna (663) – Nygårdarna – Tjärna (70)	X			
820	Båtstad (70) – Kvarnsvedens pappersbruk (825)	X			
	<b>Genomfart:</b> BORLÄNGE: Morbyggevägen – Fabriksgatan				
821	Tjärna (70) – Lergärdet – Yttermora (825)	X			
	<b>Genomfart:</b> BORLÄNGE: Mårdgatan				
825	Borlänge (810) – Yttermora (821) – Kvarnsvedens pappersbruk (820) – Forshuvud (826) – Vallbro (827)	X			
	<b>Genomfart:</b> BORLÄNGE: Kvarnsvedsvägen				
826	Forshuvud – (825) – Gerbergärdet (827)	X			



		BK1	BK2	BK3	ÖV
827	Domnarvet (810) – Gerbergärdet (826) – Bomsarvet – Vallbro (825, 293)	X			
	<b>Genomfart:</b> BORLÄNGE: Tolvmilavägen				
830	Ornäs (808,810) – Vassbo (831) – Aspeboda (834) – Aspeboda k:a (832) – Gunnarsbo (833) – Mörtsjön (293)	X			
831	Vassbo (830) – Olsbacka (834)	X			
832	Smedsbo (293) – Aspeboda k:a (830)	X			
833	Slaggen (834) – Gunnarsbo (830)	X			
834	Aspeboda (830) – Slaggen (833) – Olsbacka (831) – tpl Karlsvik (50)	X			
840	Tpl Karlsvik (50) – väg mot Falun (842) – Norsbo – Källviken (841)	X			
841	Pilbo (50) – tpl Tallen (50) – Källviken (840) – Östra Främby - Falun (844, 850)	X			
	<b>Genomfart:</b> FALUN: Källviksvägen – Främbyvägen – Sturegatan – Myntgatan				
	<b>Fordonshöjd:</b> Vägport under SJ i Falun 3,8 m				
842	Karlsvik (840) – vändplan/påfart väg 50 mot Falun	X			
844	Falun (841) – Hälsinggården (848) – Korsnäs jämte förbindelseväg 844.01 vid Korsnäs (80) – tpl V Hosjö jämte förbindelseväg 844.02 vid Hosjö idrottsplats (80) – Hosjö (854) jämte förbindelseväg 844.03 vid Hosjö (80) – Hosjö kapell	X			
	<b>Genomfart:</b> FALUN: Strandvägen				
	<b>Belastning:</b> Bro över Hosjöns utlopp, Korsnäsströmmen		X		
	<b>Fordonshöjd:</b> Vägport under väg 80 i förbindelseväg 844.02 i Hosjö 3,6 m				
848	Väg genom Hälsinggårdens samhälle (844-80)	X			

	BK1	BK2	BK3	ÖV
850 Falun (50, 841, 853, 855) – tpl Norslund (80) – Östborn (862) – Backa (854) – Danholn (864, 864.01) – Blixbo (865) – Baggärdet (865) – Karlsbyheden (867) – Tofta brunn (865) – Kårtäkt (862) – Bengtsheden (881) – N Bengtsheden (881.01) – Boda (882) – Svärdsjö (876,881, 880) – Svärdsjö k:a – Mon (888) – Östansjö (883) – Böle (884) – Vintjärn – Svartnäs (877) – Gävleborgs läns gräns vid Vällingbäck (X 547) (-Åmot)	X			
<b>Belastning:</b> Begränsad bruttovikt 3,5 ton gäller för fordon i genomfart på Gruvgatan och Korsnäsvägen mellan Gruvan (60) och väg 853 (Regementsvägen)				X
<b>Genomfart:</b> FALUN: Gruvgatan – Korsnäsvägen				
851 Falun (50) – Lugnet (80) – Skuggarvet (874) – Hobborn (863) -Sundborn (875)	X			
<b>Belastning:</b> Bro över Faluån		X		
<b>Genomfart:</b> FALUN: S Mariegatan – Seminariegatan - Hagagatan – Skuggarvsvägen				
852 Väg genom centrala Falun (50 – 80)	X			
<b>Belastning:</b> Bro över Faluån		X		
<b>Genomfart:</b> Nybrogatan – Troztgatan – Svärdsjögatan				
853 Regementsvägen i Falun (850 – 80)	X			
854 Hosjö (844) tpl Ö Hosjö (80) – Backa (850)	X			
855 Falun (Norslund) (850) – Falun (tpl Hälsingberg) (80)	X			
861 Ryggen (80) – Ryggen	X			
862 Östborn (850) – Lilltäkt (863) – Karlborn (864) – Sundborn (875) – Vitsand (867) – Lumsviken (866) – Kårtäkt (850)	X			
863 Lilltäkt (862) – Hobborn (851)	X			
864 Danholn (850) jämte väg 864.01 genom Danholn (850) – Karlborn (862)	X			

	BK1	BK2	BK3	Öv
865	X			
Blixbo (850) – Baggärdet (850) – Karlsbyheden (867) – Tofta brunn (850)				
866	X			
Lumsviken (862) – Riset				
867	X			
Vitsand (862) – Karlsbyheden (850, 865) – Finngårds fäb – Korsån				
868	X			
Väg till Sundborns k:a (875)				
870	X			
Stennäset (Falun) (80) – Stennäset – Bergsgården (871) – Bergsgården (80)				
<b>Belastning:</b> Bro över Gryckens utlopp i Bergsgården		X		
871	X			
Bergsgården (870) – Österå (872, 873, 878) – Uggelviken(50)				
872	X			
Österå (871) – Haged				
873	X			
Österå (871) – Uvnäs				
874	X			
Skuggarvet (851) – Ned Rostberg (50)				
875	X			
Sundborn (862, 868, 851) – Ramsnäs – Toftbyn (876, 50)				
876	X			
Toftbyn (875) – Gårdvik – Svärdsjö (850)				
877	X			
Svartnäs (850) – Spaksjön – Gävleborgs läns gräns vid Baståsen (X 609) (- Alfta)				
878	X			
Österå (871) – Österå (50)				
880	X			
Svärdsjö (850) – Österkvarn (883) – Kyrbyns fäb – Lumsheden – Gävleborgs läns gräns vid Stocksbo (X 537) (- Sandviken)				
881	X			
Bengtsheden (850) jämte väg 881.01 genom Bengtsheden (850) – Hillersboda (882) – Svärdsjö (850)				
882	X			
Boda (850) – Hillersboda (881)				
883	X			
Östansjö (850) – Österbyn – Österkvarn (880)				
884	X			
Linghed (888) – Bölsveden – Böle (850)				
885	X			
Linghed (888) – Klockarnäs – Envikens k:a (888)				
888	X			
Mon (850) – Hökviken – Linghed (884) – Linghed (885) – Envikens k:a (885) – Enviken (50) – Marnäs – Dådran – Tjällassen (889)				

	BK1	BK2	BK3	Öv
889 Ned Gärdsjö (301) – Ingels (301, 896) – Born – Tjällassen (888) – Loggasmyren (890) – Bingsjö kapell (891) –Lamborn (50)	X			
890 Loggasmyren (889) – Finnbacka	X			
891 Bingsjö - Bingsjö kapell (889) – Dalstuga	X			
892 Skarpsveden (80) – Bjursås (894) – Bjursås skola (899) – Kvarntäkt (899, 895) – Orrholen (897) – Slättberg – Rog	X			
893 Grycksbo (80) – Grycksbo skola (914) – Larsarvet – Lustebo	X			
894 Storsveden (896) – Bjursås (892)	X			
895 Kvarntäkt (892, 899) – Björsberg	X			
896 Storsveden (80, 894) – Sörskog – Öv Gärdsjö (898) – Ingels (889)	X			
897 Orrholen (892) – Attjärnbo – Fjällgrycksbo – Finnbo	X			
898 Ned Gärdsjö (301) – Öv Gärdsjö (896) – Blecket	X			
899 Bjursås skola (892) – Kvarntäkt (895)	X			
902 Väg i Sifferbo (70, 71)	X			
905 Förbindelseväg vid Amsbergs kapell (70 – 293)	X			
907 Brusbro (293) – Billingsnäs (908)	X			
908 Smedsbo (293) – Billingsnäs (907 – Rexbo (915) – Hälnäs (916) – Tunstabron (70)	X			
909 Stråtenbo (293) – Kavelmora	X			
910 Sandheden (293) – Slånget – Ned Skog	X			
911 Korsgården (293) – Dammen – Nybo	X			
912 Ingarvet (293) – Slätta – Falun (50)	X			
<b>Genomfart:</b> FALUN: Ingarvsvägen – Stångtjärnsvägen				
913 Väg till Grycksbo k:a (80)	X			
914 Grycksbo skola (893) – Slogsvedslindan (80)	X			

	BK1	BK2	BK3	Öv
915 Rexbo (908) – Bengtsgårdarna (929)	X			
916 Hälgnäs (908) – Rönnäs – Romma (929)	X			
917 Ned Heden (70) – Insjöns jvstn	X			
919 delen Övermo (70) – Moskogen (579) – Åkerö (582, 922, 570)	X			
delen Åkerö (570) – Leksands Noret (1210) <b>Belastning:</b> Bruttovikt 3,5 ton undantaget bussar i linje- och turisttrafik				X
delen Leksands Noret (1210, 1217, 920) jämte förbindelseväg 919.01 vid Leksands jvstn (929) – Leksand (Limsjön) (70)	X			
<b>Genomfart:</b> LEKSAND: Insjövägen – Leksandsvägen				
920 Leksands Noret (919) – Hjortnäs (925) - Tällberg (927.01, 927) – Laknäs – Kullsbjörken (70)	X			
<b>Genomfart:</b> LEKSAND: Tällbergsvägen				
925 Hjortnäs (920) – Leksboda (70)	X			
926 Bragehall (70) – Tällbergs jvstn (927)	X			
927 Tällberg (920) jämte grenväg 927.01 mot Leksand (920) – Tällbergs jvstn (926) – N Bergsäng (70)	X			
929 Krökbacken (70) – Lima – Leksands Noret (919.01, 1217) – Romma (916) – Hisvåla – Sågmyra – Bengtsgårdarna (915) – Kullgärdet jämte grenväg 929.01 mot Bjursås (80) – Näset (80)	X			
<b>Genomfart:</b> LEKSAND: Stationsgatan				
<b>Fordonshöjd:</b> Vägport under SJ vid Vagnäs, 3,8 m				
931 Krökbacken (70) – Björkbergsvägen (932) – Risa – N Lindberg (933)	X			
932 Väg till Björkberg (931)	X			
933 Sätra (70) – Sjugare (934) – N Lindberg (931) – Bertilsbo (80)	X			
934 Sjugare (933) – N Bergsäng (70)	X			

	BK1	BK2	BK3	Öv
937	X			
938	X			
939	X			
940	X			
941	X			
942	X			
943	X			
944	X			
945	X			
		X		
946	X			
947	X			
948	X			
950	X			
951	X			
952	X			
953	X			
955	X			
956	X			
957	X			

	BK1	BK2	BK3	Öv
958 Sättra (957) – Glistjärna	X			
959 Sättra (957) – Backa (960)	X			
960 Rättvik (70, 301) – Backa (959) – Östbjörka	X			
<b>Genomfart: RÄTTVIK: Vasagatan – Backavägen</b>				
962 Genvägen – Industrivägen i Rättvik (960-301)	X			
963 Väg genom Ovanmyra (301-301)	X			
964 Väg genom Boda kyrkby (301, 301) jämte väg 964.01 till Boda k:a och begravningsplats	X			
965 Dalbyn (301) – Sörboda – Östanvik (967, 296)	X			
966 Dalbyn (301) – Ore k:a – Arvet (301)	X			
967 Väg genom Östanvik (965, 296)	X			
969 Väg till Skattunges k:a (296)	X			
971 Väg genom Arvets by (296-296)	X			
972 Furudal (296, 973) – Furudals bruk – Östanvik (296)	X			
973 Furudal (972) – Furudals industriområde – Näset	X			
975 Skattungbyn (296) – Torsmo	X			
976 Nederberga (296) – Tallhed (45)	X			
977 Väg till Vattnäs (45)	X			
980 Mora sjukhus (45) – Bergkarlås – Maggås – Maggås såg (982) – Torrvåls f d skola (981) – Viborg (983) – N Oljonsbyn (982) – S Slättberg (984, 990) – N Slättberg (985) – Ö Stackmora (991) – Orsbleck (987) – Mickelvål – Kallmora (296)	X			
981 Holen (45) – Sundbäck (982) – Torrvåls f d skola (980) – Torrvål	X			
982 Maggås såg (980) – Sundbäck (981) – S Oljonsbyn (983) – N Oljonsbyn (980)	X			
983 Viborg (980) - S Oljonsbyn (982) – Stenberg (984) – Trunna (985) – Furuliden (991)	X			

	BK1	BK2	BK3	Öv
984 Lindänget (45) – Stenberg (983) – S Slättberg (980)	X			
985 Orsa (45) – Trunna (983) – Slättberg (990, 990) – N Slättberg (980)	X			
986 Furuliden (991) – Maklingsgärdet (45) – Born (993)	X			
987 Orsbleck (980) – Kallholn (296)	X			
990 S Slättberg (980) – Slättberg (985, 985) – V Stackmora (991) – Klockarkitt (45) – Born (993)	X			
991 Furuliden (45) – Furuliden (983, 986) – V Stackmora (990) – Stackmora (992) – Ö Stackmora (980)	X			
992 Stackmora (991) – Heden (45)	X			
993 Orsa (45, 1000) – Stormyren (994) – Born (983, 990) – Heden (45)	X			
<b>Genomfart:</b> ORSA: Järnvägsgatan				
994 Stormyren (993) – Furuliden (45)	X			
<b>Genomfart:</b> ORSA: Stormyrgatan				
996 Sandhed (1000) – Hansjö (1003)	X			
1000 Björka fäb (70) – V Storbyn (1001) – V Storbyn (1001) – Fryksåsvägen (1002) – Gråsvägen (1003) – Sandhed (996) – Orsa (993)	X			
<b>Genomfart:</b> ORSA:Lillågatan – Parkgatan - Kaplansgatan				
1001 Frostkitten (70) – V Storbyn (1000) – V Storbyn (1000) – V Storbyn (1000) jämte väg 1001.01 till Våmhus k:a – Heden – Kölbron – Näset (1017) – Rot (1018, 1028)	X			
1002 Väg till Bolet och Fryksås fäb (1000)	X			
1003 Gråsvägen (1000) – Hansjö (996, 1004) – Hansjö (45)	X			
<b>Belastning:</b> Bro över Unnån vid Hansjö		X		
1004 Hansjö (1003) – Hornberga	X			
1005 Gäsheden (45) – Djupnäs (1006) – Untorp	X			
1006 Djupnäs (1005) – Näckådalen	X			



	BK1	BK2	BK3	Öv
1007 Emådalen (45) – Emåsjön – Kräckelbäcken (1029)	X			
1008 Fryksås fäboddar (1002) – Grönklitt	X			
1012 Mora (26, 45) – Mora (1233) – Selja (1021) – Läde – Gopshus – Oxberg (1025) – Oxberg (1027, 70)	X			
<b>Genomfart:</b> MORA: Oxbergsleden				
<b>Fordonshöjd:</b> Bro över Österdalälven norr Oxberg 4,3 m				
1015 delen Kuntmått (70) – Brunnsberg – Åsen – Färjestad (omedelbart öster bron över Österdalälven vid enskild väg till Åsens stugby)	X			
delen Färjestad (omedelbart öster bron över Österdalälven vid enskild väg till Åsens stugby) – Färjestad (70)		X		
1016 St Ugsi (1031) – Färjestad (70)	X			
1017 Holen (1018) – Näset (1001)	X			
1018 Storbrott (70) – Holen (1017) – Rot (1001, 1028)	X			
1019 Gryvelheden (70) – Trängslet	X			
1021 delen Selja (1012) – Östnor		X		
delen Östnor – Kråkberg (70)	X			
1022 Garberg (70) – Blyberg – Blybergsvilan (70)	X			
1023 Kåtilla (1024, 1031) – Månsta (1032) – Karlsarvet (70)	X			
1024 Fiskarheden (71) – Mångsbodarna (1030) - Tennäng (1041) – Evertsberg (1025, 1026) - Långtjärn (1025) – V Myckeläng (1027) - Kåtilla (1023) – Älvdalen (70)	X			
1025 Långtjärn (1024) – Dysbergs kvarn – Evertsberg (1024) – Oxbergssjön – Oxberg (1012)	X			
1026 Väg till Evertsbergs kapell (1024)	X			
1027 Oxberg (1012) – Väsa – V Myckeläng (1024)	X			
1028 Rot Skans (70) – Rot (1001, 1018) – Nässjöån (1029) – Klitten	X			

	BK1	BK2	BK3	Öv
1029 Nässjöån (1028) – Långö bruk – Jöllen – Kräckelbäcken (1007) – Ulvsjö – Jämtlands läns gräns vid Olingskog (Z 504) (Lillhärdal)	X			
1030 Mångsbodarna (1024) – Migvrå (1031) – Lövnäs (1036, 1033) – V Nornäs (1037)	X			
1031 Migvrå (1030) – St Ugsi (1016) – Rämmasjön – Kåtilla (1023)	X			
<b>Beslastning:</b> Bro över Vanån vid Migvrå, axeltryck 8 ton			X	
1032 Månsta (1023) – Loka (70)		X		
<b>Fordonshöjd:</b> Bro över Österdalälven vid Månsta, 4,4 m				
1033 Horrmundsvalla (311) – Horrmund – Vervnäset – Ärnäs – Lövnäs (1030)	X			
<b>Belastning:</b> Bro över Äsjön		X		
1036 Lövnäs (1030) – Grimsåkersbrännan (70)	X			
<b>Fordonshöjd:</b> Bro över Vansjön vid Lövnäs, 4,2 m				
1037 Sörsjön (311) – V Nornäs (1030) – Ö Nornäs – Hållbovallen (70)	X			
1040 Bu (71) – Lyberget – Venjan (1041) – N Kättbo (26, 45)	X			
1041 Venjan (1040) – Stutt – Tennäng (1024)	X			
1042 Väg till Öje kapell (1043)	X			
1043 Väg genom Öje (45-1042-45)	X			
1044 Väg till Risätra skola (71-71)	X			
1045 Ö Ärnäs (71) – V Ärnäs (1049, 1049) – Löten – Vallsjön (1047)	X			
1046 Åkra (1049) – Lima k:a (71)	X			
<b>Belastning:</b> Bro över Västerdalälven vid Åkra, axeltryck 8 ton			X	
1047 Torgås (71) – Sörnäs (1049) – Hammarsbyn (1051) – Vallsjön (1045) – Rörbäcksnäs (1048) – N Rörbäcksnäs (1053) – riksgränsen vid Flermoen (-Norge, Östby)	X			

	BK1	BK2	BK3	Öv
1048 Rörbäcksnäs (1047) – Kroksätra – riksgränsen vid Borrvägen (- Norge, Elverum) (S 235) (- Sysseleback)	X			
<b>Belastning:</b> Bro över Siktån vid Kroksätra		X		
1049 Ö Tandö (71) – V Tandö – V Ärnäs (1045) samt V Ärnäs (1045) – Åkra (1046) – Sörnäs (1047)	X			
1050 Köarån (71) – Sälffällstorget – Lindvallen (71)	X			
1051 Hammarsbyn (1047) – Transtrands k:a (1051.01) – tpl Sälen (71) – V Sälen – Sälen (311)	X			
<b>Belastning:</b> Bro över Västerdalälven vid Sälen, bruttovikt 12 ton (gäller även fordonståg)				X
1051.01 Transtrands k:a (1051) – Transtrand (71)		X		
1052 Grundforsen (71) - Granfjällsstöten	X			
1053 N Rörbäcksnäs (1047) – Närsjön (71)	X			
1054 Fulunäs (311) – Ersbo – Grundforsen (71)	X			
1055 Väg till Särna vårdcentral (70)	X			
1056 Särna (70) – Mörkret (1067) – riksgränsen vid Gördalen (- Norge, Ljördalen)	X			
1057 Idre (70, 1058) – Foskros – Jämtlands läns gräns vid Näskilsvålen (Z 501) (- Sörvattnet)	X			
<b>Belastning:</b> Bro över Storån i Foskros		X		
1058 Idre (70) – Sågliden – Öv Storsäterna (1059) – Grövelsjön jämte väg 1058.01 till Fjällstation i Grövelsjön	X			
<b>Fordonshöjd:</b> Bro över Storån vid Idre, 4,4 m				
1059 Öv Storsäterna (1058) – riksgränsen vid Valdalen (- Norge, Elgå)	X			
1060 Lillfjäten (311) – Storfjäten	X			
1061 Särna (70) – Östomsjön (1062) – Kryptjärn – Jämtlands läns gräns vid Haftorsbygget (Z 573) (- Lillhärdal)	X			
<b>Fordonshöjd:</b> Bro över Särnasjön vid Östomsjön 4,4 m				

		BK1	BK2	BK3	ÖV
1062	Östomsjön (1061) – Nordomsjön	X			
1063	Idre (70) – Nipfjället	X			
1064	Flickerbäcken (70) – Drevdagen (begravningsplats)	X			
1065	Väg till skoterterminal i Drevdagen (-1064)	X			
1066	Väg till skoterterminal i Grövelsjön (-1058)	X			
1067	Mörkret (1056) – Njupesjär	X			
1200	Gamla Sjukhusvägen (650) – V Långgatan – S Kyrkogatan – Gränsgatan (1203) i Säter	X			
1201	Ö Långgatan i Säter (1203-70)	X			
1203	Verkstadsgatan – Järnvägsgatan – Torggatan i Säter (70-1201-789-650)	X			
1210	Kyrkallén – Norsgatan i Leksand (-1218-919)	X			
1217	Faluvägen i Leksand (919-929)	X			
1218	Sparbanksgatan – Bygatan i Leksand (1210-919)	X			
1233	Vasagatan i Mora (1012-70.04)	X			
1234	Väg till Mora jvstn (70-jvstn)	X			
1251	Stationsgatan i Smedjebacken (jvstn-635)	X			

**III. Förteckning över kommunala gator och vägar som är upplåtna för bärighetsklass 1 (BK 1).**

Falu kommun

Samtliga kommunala gator och vägar som inte är enskilda.

Undantag: Bron över Faluån på Kristinegatan.

    Bron över Faluån på väg 851 (S Mariegatan)

    Bron över Faluån på väg 852 (Nybrogatan)

Avesta, Borlänge, Gagnef, Hedemora, Leksand, Ludvika, Malung, Mora, Orsa, Rättvik, Smedjebacken , Vansbro och Älvdalens kommuner:  
Samtliga gator och vägar som inte är enskilda.

Länsstyrelsen Dalarna

Eva Hammarsten

Vägverket Region Mitt

Lena Ohlsson

## Bilaga A

### Bilaga 1 till trafikförordningen (1998:1276)

#### Tabell

över högsta tillåtna bruttovikter vid olika axelavstånd på väg med BK1

Avstånd i meter mellan fordonets eller fordonstågets första och sista axel	Högsta tillåtna bruttovikt i ton för fordonet eller fordons-tåget	Avstånd i meter mellan fordonets eller fordonstågets första och sista axel	Högsta tillåtna bruttovikt i ton för fordonet eller fordons-tåget
mindre än 1,0	11	10,0 men inte 10,25	40
1,0 men inte 1,3	16	10,25 men inte 10,5	41
1,3 men inte 1,8	18	10,5 men inte 10,75	42
1,8 men inte 2,0	20	10,75 men inte 11,0	43
2,0 men inte 2,6	21	11,0 men inte 11,25	44
2,6 men inte 5,0	24	11,25 men inte 11,5	45
5,0 men inte 5,2	25	11,5 men inte 11,75	46
5,2 men inte 5,4	26	11,75 men inte 12,0	47
5,4 men inte 5,6	27	12,0 men inte 12,5	48
5,6 men inte 5,8	28	12,5 men inte 13,0	49
5,8 men inte 6,0	29	13,0 men inte 13,5	50
6,0 men inte 6,2	30	13,5 men inte 14,0	51
6,2 men inte 6,4	31	14,0 men inte 14,5	52
6,4 men inte 8,25	32	14,5 men inte 15,0	53
8,25 men inte 8,5	33	15,0 men inte 15,5	54
8,5 men inte 8,75	34	15,5 men inte 16,0	55
8,75 men inte 9,0	35	16,0 men inte 16,5	56
9,0 men inte 9,25	36	16,5 men inte 17,0	57
9,25 men inte 9,5	37	17,0 men inte 17,5	58
9,5 men inte 9,75	38	17,5 men inte 18,0	59
9,75 men inte 10,0	39	18,0 och större	60

För en släpvagn eller för en dolly med tillkopplad påhängsvagn med ett minsta avstånd mellan första och sista axeln av 6,6 meter gäller dock följande.

Avstånd i meter mellan släpvagnens första och sista axel eller mellan dollyns första och påhängsvagnens sista axel	Högsta tillåtna bruttovikt i ton för släpvagnen eller för dollyn med tillkopplad påhängsvagn
6,6 men inte 6,8	33
6,8 men inte 7,0	34
7,0 men inte 7,2	35
7,2 och större	36

Bruttovikten för ett motordrivet fordon får dock inte överstiga

- |    |   |        |
|----|---|--------|
| a) | när fordonet har två axlar  | 18 ton |
| b) | när fordonet har tre axlar  | 25 ton |
| c) | när fordonet har tre axlar och drivaxeln är försedd med dubbelmonterade hjul och luftfjädring eller likvärdig fjädring, eller om varje drivaxel är försedd med dubbelmonterade hjul och vikten inte på någon axel överstiger 9,5 ton                    | 26 ton |
| d) | ledbuss   | 28 ton |
| e) | när fordonet har fyra eller flera axlar   | 31 ton |
| f) | när fordonet har fyra eller flera axlar och drivaxeln är försedd med dubbelmonterade hjul och luftfjädring eller likvärdig fjädring, eller om varje drivaxel är försedd med dubbelmonterade hjul och vikten inte på någon av axlarna överstiger 9,5 ton | 32 ton |

## Bilaga B

## Bilaga 2 till trafikförordningen (1998:1276)

## Tabell

över högsta tillåtna bruttovikter vid olika axelavstånd på väg med BK2

Avstånd i meter mellan fordonets eller fordonstågets första och sista axel	Högsta tillåtna bruttovikt i ton för fordonet eller fordons- tåget	Avstånd i meter mellan fordonets eller fordonstågets första och sista axel	Högsta tillåtna bruttovikt i ton för fordonet eller fordons- tåget
mindre än 2,0	16,00	10,6 men inte 10,8	32,02
2,0 men inte 2,6	20,00	10,8 men inte 11,0	32,36
2,6 men inte 4,8	22,00	11,0 men inte 11,2	32,70
4,8 men inte 5,0	22,16	11,2 men inte 11,4	33,04
5,0 men inte 5,2	22,50	11,4 men inte 13,4	38,00
5,2 men inte 5,4	22,84	13,4 men inte 13,6	38,04
5,4 men inte 5,6	23,18	13,6 men inte 13,8	38,56
5,6 men inte 5,8	23,52	13,8 men inte 14,0	39,08
5,8 men inte 6,0	23,86	14,0 men inte 14,2	39,60
6,0 men inte 6,2	24,20	14,2 men inte 14,4	40,12
6,2 men inte 6,4	24,54	14,4 men inte 14,6	40,64
6,4 men inte 6,6	24,88	14,6 men inte 14,8	41,16
6,6 men inte 6,8	25,22	14,8 men inte 15,0	41,68
6,8 men inte 7,0	25,56	15,0 men inte 15,2	42,20
7,0 men inte 7,2	25,90	15,2 men inte 15,4	42,72
7,2 men inte 7,4	26,24	15,4 men inte 15,6	43,24
7,4 men inte 7,6	26,58	15,6 men inte 15,8	43,76
7,6 men inte 7,8	26,92	15,8 men inte 16,0	44,28
7,8 men inte 8,0	27,26	16,0 men inte 16,2	44,80
8,0 men inte 8,2	27,60	16,2 men inte 16,4	45,32
8,2 men inte 8,4	27,94	16,4 men inte 16,6	45,84
8,4 men inte 8,6	28,28	16,6 men inte 16,8	46,36
8,6 men inte 8,8	28,62	16,8 men inte 17,0	46,88
8,8 men inte 9,0	28,96	17,0 men inte 17,2	47,40
9,0 men inte 9,2	29,30	17,2 men inte 17,4	47,92
9,2 men inte 9,4	29,64	17,4 men inte 17,6	48,44
9,4 men inte 9,6	29,98	17,6 men inte 17,8	48,96
9,6 men inte 9,8	30,32	17,8 men inte 18,0	49,48
9,8 men inte 10,0	30,66	18,0 men inte 18,2	50,00
10,0 men inte 10,2	31,00	18,2 men inte 18,4	50,52
10,2 men inte 10,4	31,34	18,4 men inte 18,5	51,04
10,4 men inte 10,6	31,68	18,5 och större	51,40

Bruttovikten för ett motordrivet fordon får inte överstiga 18 ton om det har två axlar



**Bilaga C****Bilaga 3 till trafikförordningen (1998:1276)**

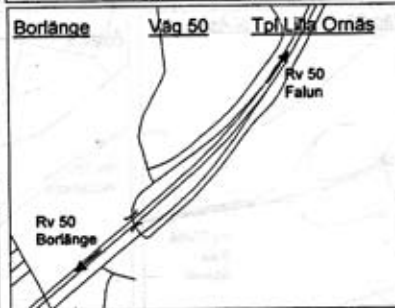
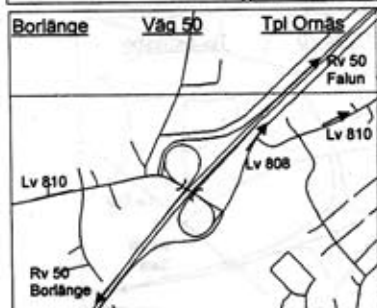
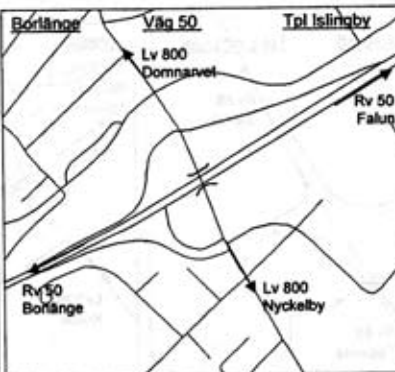
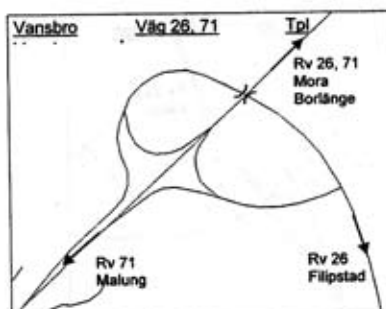
## Tabell

över högsta tillåtna bruttovikter vid olika axelavstånd på väg med BK3

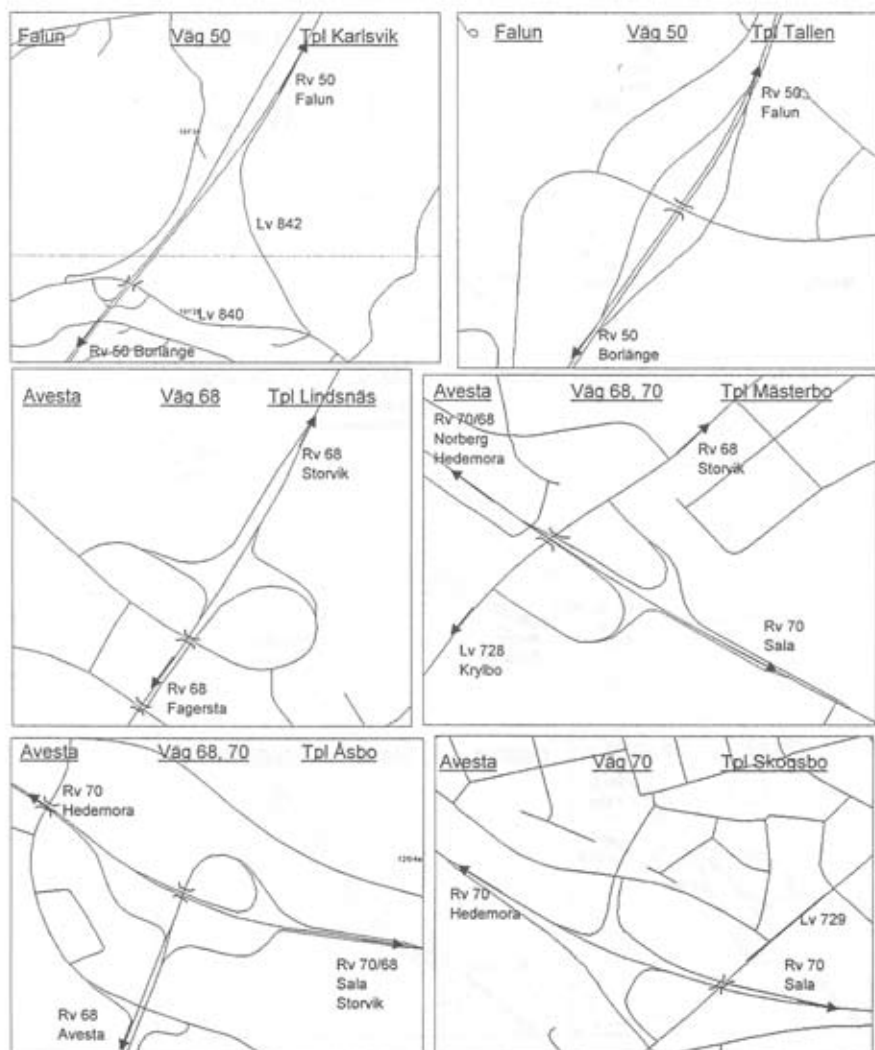
Axelstånd i meter mellan fordonets eller fordonstågets första och sista axel	Högsta tillåtna bruttovikt i ton för fordonet eller fordons- ståget	Avstånd i meter mellan fordonets eller fordonstågets första och sista axel	Högsta tillåtna bruttovikt i ton för fordonet eller fordons- ståget
mindre än 2,0	12,0	12,0 men inte 12,4	25,0
2,0 men inte 2,4	12,5	12,4 men inte 12,8	25,5
2,4 men inte 2,8	13,0	12,8 men inte 13,2	26,0
2,8 men inte 3,2	13,5	13,2 men inte 13,6	26,5
3,2 men inte 3,6	14,0	13,6 men inte 14,0	27,0
3,6 men inte 4,0	14,5	14,0 men inte 14,4	27,5
4,0 men inte 4,4	15,0	14,4 men inte 14,8	28,0
4,4 men inte 4,8	15,5	14,8 men inte 15,2	28,5
4,8 men inte 5,2	16,0	15,2 men inte 15,6	29,0
5,2 men inte 5,6	16,5	15,6 men inte 16,0	29,5
5,6 men inte 6,0	17,0	16,0 men inte 16,4	30,0
6,0 men inte 6,4	17,5	16,4 men inte 16,8	30,5
6,4 men inte 6,8	18,0	16,8 men inte 17,2	31,0
6,8 men inte 7,2	18,5	17,2 men inte 17,6	31,5
7,2 men inte 7,6	19,0	17,6 men inte 18,0	32,0
7,6 men inte 8,0	19,5	18,0 men inte 18,4	32,5
8,0 men inte 8,4	20,0	18,4 men inte 18,8	33,0
8,4 men inte 8,8	20,5	18,8 men inte 19,2	33,5
8,8 men inte 9,2	21,0	19,2 men inte 19,6	34,0
9,2 men inte 9,6	21,5	19,6 men inte 20,0	34,5
9,6 men inte 10,0	22,0	20,0 men inte 20,4	35,0
10,0 men inte 10,4	22,5	20,4 men inte 20,8	35,5
10,4 men inte 10,8	23,0	20,8 men inte 21,2	36,0
10,8 men inte 11,2	23,5	21,2 men inte 21,6	36,5
11,2 men inte 11,6	24,0	21,6 men inte 22,0	37,0
11,6 men inte 12,0	24,5		

Är axelavståndet 22,0 meter eller större utgör högsta tillåtna bruttovikten 37,5 ton med tillägg av 0,25 ton för varje 0,2 meter varmed axelavståndet överstiger 22,0 meter

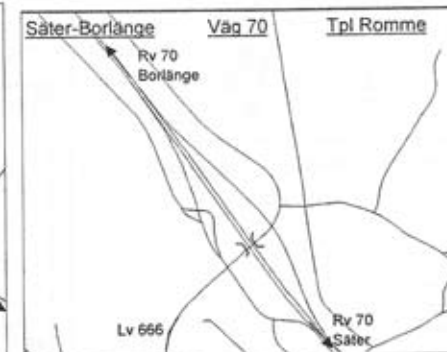
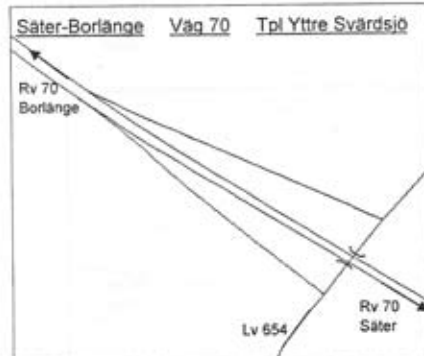

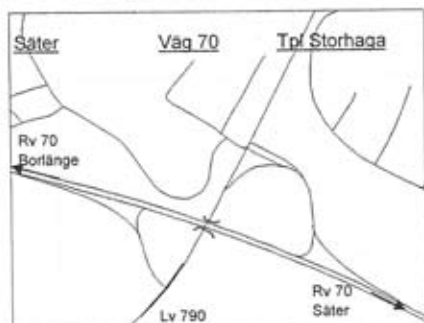
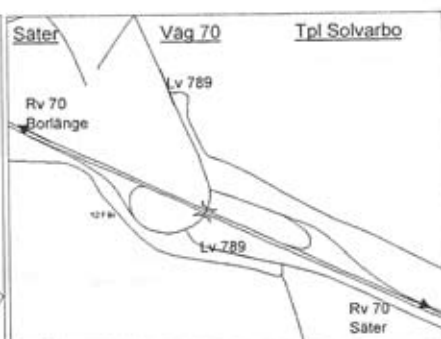
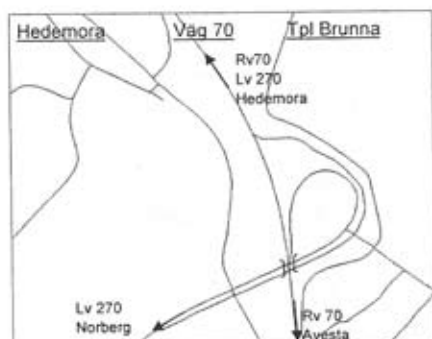
## Bilaga E 1



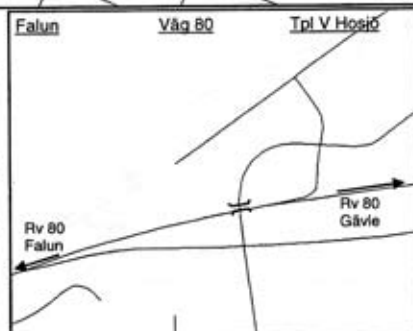
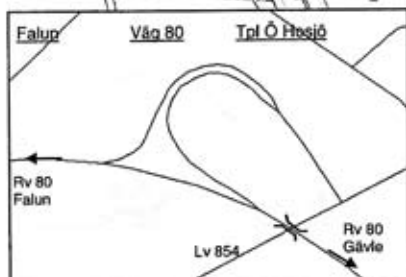
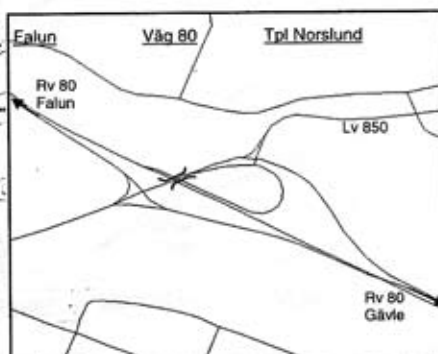
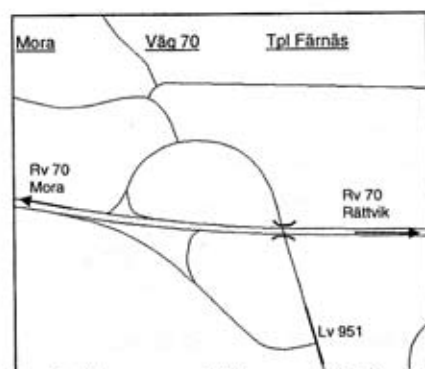
## Bilaga E 2



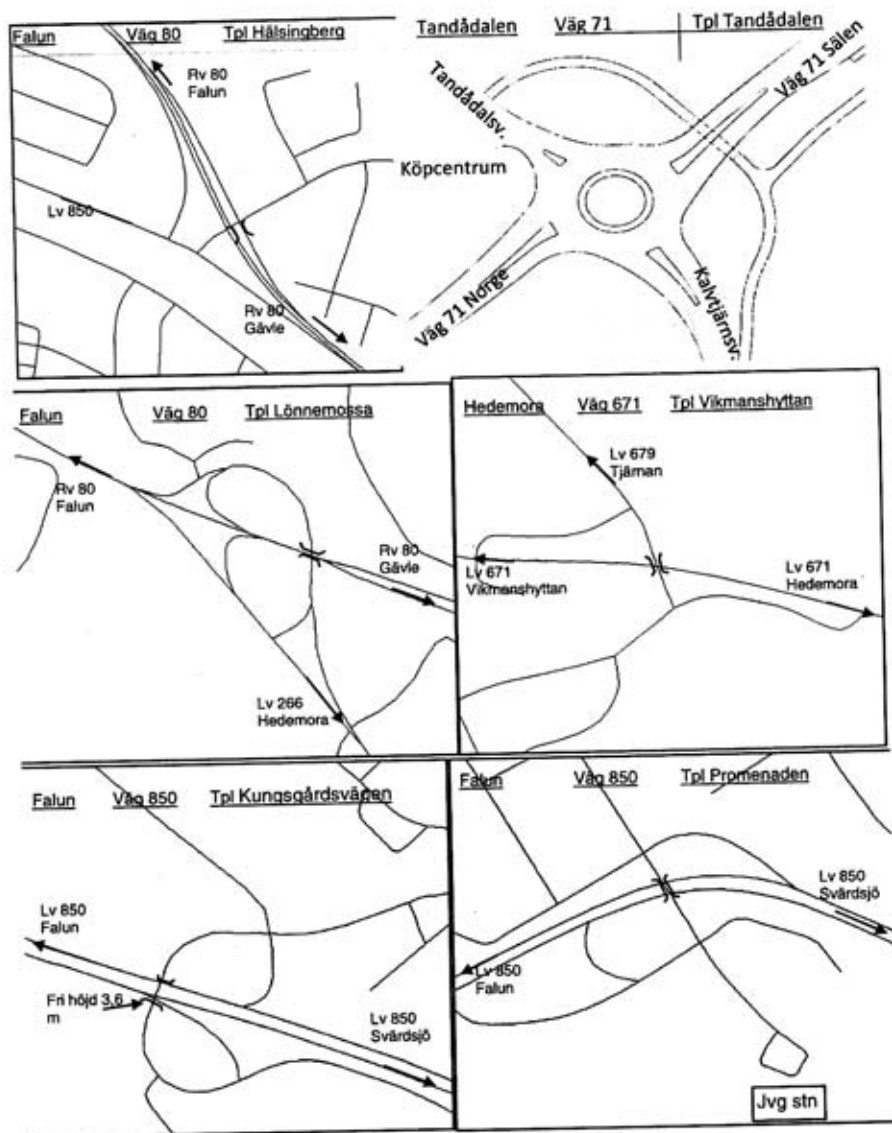
## Bilaga E 3



## Bilaga E 4



## Bilaga E 5



**Bilaga F**

Till Länsstyrelsen i Dalarnas län  
791 84 FALUN

Härmed rekvireras sammanställning över vägar och gator  
i Dalarnas län

..... ex för 2007

..... ex för 2008

Namn .....

Adress .....

Postnr, postadress .....



### **SAMLINGSMÄRKE FÖR VÄGVISNING**

*I rutan anges mål som nås via ett gemensamt vägval och under rutan anges det gemensamma vägvalet. Avståndet till aktuell avfart eller korsning kan anges på en tilläggstavla.*