

Sammanställning

över vägar och gator i

Dalarnas län 2011



LÄNSSTYRELSEN
DALARNAS LÄN

Dalarnas läns författningssamling



Länsstyrelsen

Sammanställning enligt 13 kap 1 § trafikförordningen (1998:1276) (TrF) över allmänna vägar och andra viktigare vägar i Dalarnas län.

20 FS 2011:7
Utkom från trycket
den 1 april 2011

I denna sammanställning, som gäller från den 1 april 2011,
redovisas:

- I Allmänna föreskrifter och upplysningar med bruttoviktstabeller.
- II Förteckning över riksvägar och länsvägar med bärighetsklasser
samt vissa för dessa gällande lokala trafikföreskrifter.
- III Förteckning över kommunala gator och vägar som är upplåtna
för bärighetsklass 1 (BK 1).

Bilageförteckning:

- A Tabell: Högsta tillåtna bruttovikter vid olika axelavstånd på väg med
bärighetsklass 1 (BK 1).
- B Tabell: Högsta tillåtna bruttovikter vid olika axelavstånd på väg med
bärighetsklass 2 (BK 2).
- C Tabell: Högsta tillåtna bruttovikter vid olika axelavstånd på väg med
bärighetsklass 3 (BK 3).
- D Väginformationskarta: Riksvägar och länsvägar med detaljskisser över vissa
tätorter, samt rekommenderade vägar för transporter av farligt gods.
- E 1-4 Karta: Planskilda trafikplatser
- F Beställningstalong.

I Allmänna föreskrifter och upplysningar

Trafikförordningens (1998:1276) bestämmelser om bärighetsklass, axel/boggitryck och bruttovikt

4 kapitlet. Bestämmelser för trafik med motordrivna fordon.

11 § Vägar som inte är enskilda delas in i tre bärighetsklasser. Om inte annat har föreskrivits tillhör en allmän väg bärighetsklass 1 (BK 1) och övriga vägar som inte är enskilda bärighetsklass 2 (BK 2). Föreskrifter om att en allmän väg eller del av en sådan väg skall tillhöra bärighetsklass 2 eller 3 meddelas av Trafikverket eller - om kommunen är väghållare – av kommunen. Föreskrifter om att någon annan väg som inte är enskild eller en del av en sådan väg skall tillhöra bärighetsklass 1 eller 3 meddelas av kommunen.

12 § På vägar som inte är enskilda får motordrivna fordon eller därtill kopplade fordon föras endast om de värden för respektive bärighetsklass som anges nedan inte överskrids.

	BK 1	BK 2	BK 3
1. Axeltryck			
a. Icke drivande axel	10 ton	10 ton	8 ton
b. Drivaxel	11,5 ton	10 ton	8 ton
2. Boggitryck			
a. Avståndet mellan axlarna är mindre än 1,0 m	11 ton	11 ton	11,5 ton
b. Avståndet mellan axlarna är 1,0 m eller större men inte 1,3 m	16 ton	16 ton	12 ton
c. Avståndet mellan axlarna är 1,3 m eller större men inte 1,8 m	18 ton	16 ton	12 ton
d. Avståndet mellan axlarna är 1,3 m eller större men inte 1,8 m och drivaxeln är försedd med dubbelmonterade hjul och luftfjädring eller likvärdig fjädring, eller varje drivaxel är försedd med dubbelmonterade hjul och vikten överstiger inte 9,5 ton på någon av axlarna	19 ton	16 ton	12 ton
e. Avståndet mellan axlarna är 1,8 m eller större	20 ton	16 ton	12 ton
3. Trippelaxeltryck			
a. Avståndet mellan de yttre axlarna är mindre än 2,6 m	21 ton	20 ton	13 ton
b. Avståndet mellan de yttre axlarna är 2,6 m eller större	24 ton	22 ton	13 ton
4. Bruttovikt av fordon och fordonståg			
a. Fordon på hjul	Bilaga A	Bilaga B	Bilaga C
b. Fordon på band eller medar	18 ton	18 ton	18 ton

Trafikverket får föreskriva att fordon eller fordonståg får föras trots att de värden som anges i första stycket överskrids. Föreskrifterna skall vara förenade med sådana villkor att trafiksäkerheten inte äventyras. Föreskrifterna får begränsas till en viss väg eller ett visst vägnät.

13 § På vägar som inte är enskilda får fordonståg föras endast om de värden som anges nedan för avståndet mellan den första axeln på ett tillkopplat fordon och den sista axeln på fordonet som det är kopplat till inte underskrids.

	BK 1	BK 2	BK 3
1. Båda axlarna är enkelaxlar	3 meter	3 meter	3 meter
2. Den ena axeln är en enkelaxel och den andra ingår i en boggi eller trippelaxel	3 meter	4 meter	4 meter
3. Axlarna ingår i var sin boggi	4 meter	4 meter	4 meter
4. Den ena axeln ingår i en boggi och den andra i en trippelaxel eller båda i en trippelaxel	5 meter	-	-

Ett fordonståg får dock föras på sådan väg som avses i första stycket om vikten för varje möjlig kombination av axlar inom fordonståget understiger högsta tillåtna bruttovikt för motsvarande avstånd mellan första och sista axeln enligt bilagorna A till C. Vid jämförelse med bilaga A skall de värden som anges för släpvagnar gälla, om den tillåtna bruttovikten därigenom blir högre.

Trafikverket får föreskriva att fordonståg får föras trots att de värden som anges i första och andra styckena underskrids. Föreskrifterna skall vara förenade med sådana villkor att trafiksäkerheten inte äventyras. Föreskrifterna får begränsas till en viss väg eller ett visst vägnät.

14 § Trots bestämmelserna i 12 § 4, 13 § och bilaga A får fordon och fordonståg som huvudsakligen används i internationell trafik föras på vägar med bärighetsklass 1 om följande längdmått och bruttovikter inte överskrids.

1. 26 ton för treaxligt motorfordon.
2. 38 ton för fyraxligt fordonståg.
3. 40 ton för fem- eller sexaxligt fordonståg.
4. 44 ton för treaxligt motorfordon med två- eller treaxlig påhängsvagn vid transport av 40 fots ISO-container.
5. 16,5 meter för bil med påhängsvagn.
6. 18,75 meter för bil med släpvagn.

Övriga upplysningar

Bärighetsklasser – tillåtna belastningar

Av förteckningarna i kapitel II och III och av bifogade kartor framgår till vilken bärighetsklass de vägar tillhör som inte är enskilda.

Ytterligare upplysningar om vilka bärighetsklasser som gäller lämnas av Trafikverkets kundtjänst, tel 0771 – 921 921.

Tillfälliga ändringar av tillåten belastning

Till följd av tjällossning, långvarigt regn eller av annan anledning kan tillåten belastning på väg tillfälligt nedsättas eller väg tillfälligt avstängas för viss trafik. Sådan inskränkning tillkännages med vägmärken. Vid tillfällig nedsatt belastning gäller inte förbudet fordon eller fordonståg med tillstånd och en högsta sammanlagda bruttovikt av 16 ton.

Följande fordon har tillstånd:

1. Buss som används i linjetrafik eller skolskjuts.
2. Fordon som används **endast** för mjölk-, post- eller livsmedelstransport.
3. Fordon som anlitas för den kommunala sophämtningen.
4. Fordon som används för transport av slaktdjur och foder.
5. Fordon, då de anlitas för den allmänna väghållningen eller för fall som avses i 11 kap 1 § TrF.
6. Fordon avsedd för transport av petroleumprodukter i överensstämmelse med Statens räddningsverks föreskrifter (SRVFS 2002:1) om transport av farligt gods på väg och i terräng (ADR-S).

Aktuella upplysningar om framkomlighet m m lämnas av Trafikverkets kundtjänst, tel 0771 – 921 921, respektive kommuners gatukontor eller av polisen.

Fordonshöjd

Vägport eller annat hinder där tillåten fordonshöjd understiger 4,5 m redovisas under II eller III. Sådan inskränkning tillkännages med vägmärken. Begränsad fri höjd uppgående till eller överstigande 4,5 m redovisas inte och utmärkes inte heller med vägmärken.

Förbifart (Omledning)

Är förbifart anvisad genom vägmärken anges detta under II eller III. Förbifart är upplåten för samma axel/boggityck och bruttovikt som gäller för den genomgående vägen.

Farligt gods

Länsstyrelsen har i samråd med berörda myndigheter antagit rekommendationer för transporter med farligt gods på vägar inom Dalarnas län.

Rekommendationerna är avsedda för alla transporter med farligt gods enligt **ADR-S**. För transport av petroleumprodukter skall kortast möjliga väg från rekommenderad väg till förbrukare användas.

Rekommenderade vägar för transporter med farligt gods framgår av Väginformationskartan som finns som bilaga till denna Sammanställning. Information om rekommenderade vägar för transporter med farligt gods finns även i Myndigheten för samhällsskydd och beredskaps publikation "Väginformation om farligt gods 2008".

Denna publikation innehåller även en sammanställning över de lokala trafikföreskrifter som rör transporter med farligt gods.

"Väginformation om farligt gods 2008" kan beställas från Myndigheten för samhällsskydd och beredskap, Publikationsservice, telefon 010 – 240 57 10, telefax 010 – 240 56 05 eller via e-post publikationsservice@msbmyndigheten.se
Beställningsnr: B20-174/08.

Övrigt

I denna sammanställning har endast medtagits sådana föreskrifter och upplysningar, som trafikanterna bedömts ha särskilt intresse av att känna till vid planläggningen av främst godstransporter på viktiga vägar och gator. Ytterligare upplysningar kan erhållas genom hänvändelse till Trafikverket Region Mitt i Falun, kommun eller polisen.

Denna sammanställning kan beställas mot avgift, 125 kronor exkl moms, hos Länsstyrelsen i Dalarnas län, 791 84 Falun, tel 023 – 810 00 (beställningstalong se bilaga F).

II Förteckning över riksvägar och länsvägar samt vissa för dessa gällande lokala trafikföreskrifter.

	BK1	BK2	BK3	Öv
Riksvägar (26 - 80)				
26 (Lesjöfors-) Värmlands läns gräns 3 km söder Tyfors – Tyfors (245) - Laxtjärn – Eldforsen – Vansbro (531, 71, 71) Johannisholm (45) – Vika – Mora (1012, 70.04, 70) Genomfart: MORA: Malungsvägen – Strandgatan – Vasagatan	X			
E45 (Stöllet) – Värmlands läns gräns vid Granberget – Lisskogsåsen - Malung (71) – Öje – Johannisholm (64) – Vika – Mora (70) – Mora Noret (70) – Orsa – Heden (Orsa) (296) – Emådalen – Gävleborgs läns gräns vid Noppikoski (-Sveg) Genomfart: MALUNG: Brogatan – Moravägen MORA: Malungsvägen – Strandgatan – Vasagatan Europaväg (E45) fr o m 1 juli 2007	X			
50 (Kopparberg-) Örebro läns gräns vid Grängesberg – Grängesberg – Ludvika (66, 247) - Borlänge (70, 70) – Falun (293, 80) – Toftbyn – Enviken – Lamborn – Gävleborgs läns gräns vid Svabensverk (-Alfta) Genomfart: LUDVIKA: Grängesbergsvägen – Vallhallavägen – Berslagsgatan – Gamla Bangatan – Prästgårdsgatan – Faluvägen BORLÄNGE: Backaviadukten – Grådavägen FALUN: Tunavägen – Hanröleden - Lugnetleden	X			
63 Vägvisas gemensamt med 50 Örebro läns gräns vid Grängesberg – Ludvika Vägvisas gemensamt med väg 50 länsgränsen – Ludvika	X			
66 (Fagersta-) Västmanlands läns gräns vid Björsbo – Söderbärke – Smedjebacken – Ludvika (50) Genomfart: LUDVIKA:Smedjebacksvägen –Gamla Bangatan	X			

		BK1	BK2	BK3	Öv
68	(Fagersta –) Västmanlands läns gräns vid Grabbo – Avesta – Åsbo (70) – Mästerbo (70) – Fors – Horndal – Gävleborgs läns gräns vid Dalgränsen (– Storvik)	X			
70	(Sala-) Västmanlands läns gräns nordväst Rosshyttan – Mästerbo (68) – Åsbo (68) – Skogsbo – Hedemora (tpl Brunna) (270,70.01) – Hedemora (270,70.02) – Hedemora (Tviksta) (266,70.03) – Säter – Borlänge (50,50) – N Amsberg (293) – Djurås (71) – Insjön – Leksand – Gärdebyn (Rättvik) (80) – Rättvik (301) – Mora Noret (45) – Mora (26,45,70.04) – Älvdalen – Rot (1028) – Färjestad (1015) – Särna (1061, 311) – Älvros (311) – Idre – riksgränsen vid Flötningen (-Norge, Drevsjö)	X			
	Genomfart: BORLÄNGE: (Vägvisas gemensamt med 50 Grådavägen – Backaviadukten) – Tjärnavägen				
	MORA: Vasagatan – Älvleden – Bastubacksbron				
	Motortrafikled: Säter (650) – tpl Naglarby (789)				
70.01	Hedemora (tpl Brunna) (70,270) – Hedemora centrum	X			
70.02	Hedemora (Gussarvet) (70,270) – Hedemora centrum	X			
70.03	Hedemora (Tviksta) (70,266) – Hedemora	X			
70.04	Badstugatan – Kaplansgatan i Mora (70-45,64)	X			
71	Borlänge (50)- Djurås (70) – Mockfjärd – Floda – Björbo (247) – Nås – Järna – Vansbro (26,26) – Äppelbo – Malung (45) – Lima – Transtrand – Sälen (311) – Sälenfjällen – Närsjön – Stöten – Grundforsen – riksgränsen vid Stöa (-Norge, Östby)	X			
	Vägvisas gemensamt med väg 70 Borlänge – Djurås				
	Genomfart: VANSBRO: Järnavägen - Äppelbovägen				
	Fordonshöjd: Vägport under SJ i Yttermalung, sydost Malung 4,4 m				
80	Rättvik (301) – Gärdebyn (70) – Bjursås – Falun (50, 294) – tpl Lönnemossa (266) – Engelsfors (270) – Gävleborgs läns gräns vid Edsken (- Hofors)	X			
	Genomfart: FALUN: Lugnetleden				

	BK1	BK2	BK3	Öv
Länsvägar (233 -)				
233	X			
(Kopparberg -) Örebro läns gräns vid Djurlången – Malingsbo (620) – Västmanlands läns gräns vid Plöjningen (- Skinnskatteberg)				
245	X			
(Hagfors -) Tyfors (26) – Fredriksberg – Ulriksberg – Sunnansjö – Finnsviken (247) – Ludvika (50)				
247	X			
Ludvika (50) – Finnsviken (245) – Grangärde (644) – Nyhammar (560,560) – Björbo (568,567,71)				
Genomfart: LUDVIKA: Grangärdevägen				
266	X			
Hedemora (Tviksta) (70.03,70,762) – Fäggeby – tpl Lönnemossa (80) – Falun (50)				
Vägvisas gemensamt med väg 80 tpl Lönnemossa – Falun				
270	X			
(Norberg -) Västmanlands läns gräns vid Däljebäcken – Hedemora (tpl Brunna) (70.01,70) – Hedemora (Gussarvet) (70.02,70) – Långshyttan – Engelsfors (80) (- Hofors)				
293	X			
N Amsberg (70, 71) – Smedsbo – Falun (50)				
Genomfart: FALUN: Leksandsvägen				
296	X			
Orsa (985, 993) - Heden (45) – Skattungbyn – Arvet (301) – Furudal – Dalfors – Gävleborgs läns gräns vid Finsthögst (-Voxna)				
301	X			
Rättvik (70) – Ingels – Boda – Dalbyn – Arvet (296) (- Edsbyn)				
Genomfart:RÄTTVIK: Centralgatan				
311	X			
Sälen (71) – Fulunäs – Sörsjön – Särna (70) – Älvros (70) – Jämtlands läns gräns vid Kölosen (-Tännäs)				
500	X			
(Hagfors -) Värmlands läns gräns vid Lappmossåsen (S 842) – Tyngsjö (519,521) – Granåbron (501) – Äppelbo (507, 71)				
501	X			
Granåbron (500) – Krabbforsen (502)				

	BK1	BK2	BK3	Öv
502 delen (Hagfors -) Värmlands läns gräns vid Baggfall (S 843) – N Avradsberg (505)	X			
delen N Avradsberg (505) – Råforsen – Krabbforsen (501) – Sillerö – Yttermalung (100 m väster bron över Västerdalälven)	X			
delen Yttermalung (100 m väster bron över Västerdalälven) – Yttermalung (omedelbart öster bron över Västerdalälven)		X		
delen Yttermalung (omedelbart öster bron över Västerdalälven) – Yttermalung (503, 71)	X			
503 Väg till Yttermalungs kapell (502)	X			
504 Väg till Yttermalungs hpl (71)	X			
505 N Avradsberg (502) – Ö Näsberget (514) – Lisskogsåsen (45)	X			
506 Väg till Äppelbo hpl (71)	X			
507 Väg genom Äppelbo (500 – 71)	X			
509 Holarna (71) – Malungs centrum (45)	X			
Genomfart: MALUNG: Lisagatan				
510 Grimsmyrheden (45) – V Utsjö	X			
511 Hole (45) – V Fors (517) – bron över Ellingån	X			
513 Grimsåker (71) – Malungs k:a	X			
514 (Brattfallet -) Värmlands läns gräns vid Ö Näsberget (S 933) – Ö Näsberget (505)	X			
515 Malung (45) – L Mon (71)	X			
Genomfart: MALUNG: Grönlandsvägen – Holsgatan - Lisagatan – Albacksgatan				
517 V Fors (511) – Ö Fors jämte väg 517.01 till Ö Fors kapell – Malungsfors (71)	X			
519 (Uvanå-) Värmlands läns gräns vid Uvanå (S 841) – Tyngsjö (500)	X			
520 Väg till Tyngsjö kapell (521)	X			

		BK1	BK2	BK3	Öv
521	Tyngsjö (500,520) – Miljöheden – Sågen (540) – Laxtjärn (26) – Flatbyn – Marsjön – Havskintjärn (524)	X			
522	(Gåsborn -) Värmlands läns gräns vid Skäfteshöjden (S 852) – Fredriksberg (245)	X			
523	Väg genom Fredriksbergs industriområde (245-245)	X			
524	Fredriksberg (245) – Frösaråsen – Lindesnäs (558,557) – Havskintjärn (521) – Orsala – Skansbacken (533) – Nås (71)	X			
526	Väg till Nås hpl (71)	X			
528	Eldforsen (26) – Eldforsen (529) – Vakern – Vakerns f d hållplats – Vakernskogen	X			
529	Eldforsen (528) – Tretjärn	X			
530	Väg till och förbi Rågsvedens hpl (71-71)	X			
531	Vansbro (26) – Uppsälje – Grånäs (533) – Järna k:a (532) – Myrbacka (539)	X			
	Fordonshöjd: Bro över Västerdalälven vid Dala-Järna, 4,3 m				
532	Väg till Järna k:a (531)	X			
533	Skansbacken (524) – Högosta – Grånäs (531)	X			
534	Väg till Dala-Järna jvstn (539)	X			
535	Skamhed (71) – Ilbäcken (536) – Skålö – Nordanåker (539) – Nordanåker (71)	X			
536	Ilbäcken (535) – Hulån (71)	X			
539	Nordanåker (535) – Myrbacka (71,534,531) – Emaus (71)	X			
540	Väg till Sågens f d jvstn (521)	X			
544	Bron över Vanån (26) – Finngruvan – Landbobynd (26)	X			

	BK1	BK2	BK3	Öv
546		X		
delen Siknäs (26) – omedelbart öster bron över Vanån i Siknäs				
delen omedelbart öster bron över Vanån i Siknäs – S Kättbo (omedelbart söder bron över Kättbosjön)	X			
delen S Kättbo (omedelbart söder bron över Kättbosjön) – N Kättbo (26)		X		
548	X			
(Sävsjön -) Örebro läns gräns vid Nordtjärn (T 787) – Palahöjden (550)				
549	X			
(Sävsjön -) Örebro läns gräns vid Bastuhöjden (T 791) – Gravendal (550)				
550	X			
Säfsbacken (245) – Gravendal (549) – Strömsdal – Palahöjden (548) – Nittkvarn (552) – Örebro läns gräns vid Nittkvarn (T 798) (- Hörken)				
551	X			
Väg till Säfsbyn och Säfsnäs k:a (245)				
552	X			
Nittkvarn (550) – Aborrberget – Råskmora (245)				
553	X			
Väg till Skattlösberg (245)				
554	X			
Håvån (558) – Håvberget				
555	X			
Lövsjön (558) – Baggåsmynnen (556) – Salån (247)				
556	X			
Baggåsmynnen (555) – Flen				
557	X			
Väg till Lindesnäs bruk (524)				
558	X			
Lindsnäs (524) – Håvån (554) – Lövsjön (555) – Gänsen – Lögviken (559) – Norhyttan (245)				
559	X			
Lögviken (558) – Norsån – Västansjö (560)				
560	X			
Broby (245,604) – Sunnansjö (245) – Västansjö (559) – Norrbo (562) – Nyhammar (247,564) – Kvarnheden (247)				
Belastning: Bro över Brobyån i Broby, bruttovikt 12 ton				X
562	X			
Norrbo (560) – Hyttriset (247)				
564	X			
Nyhammar (560) Ställberget (640)				
567	X			
Väg genom Björbo (71-247)				
568	X			
Väg till Björbo hpl (247)				

	BK1	BK2	BK3	Öv
570 Emaus (Järna) (71) – Noret – Svartåholm – Åskaksmyren (571) – Dammskog (574) – Molnbyggen (575) – Åkersbodarna (576) – Heden (580) – Åkerö (Leksand) (938,582,919)	X			
571 Floda (71) – Närsen – Björbergshällan (574) – Åskaksmyren (570)	X			
572 Väg genom Holsåker och Floda kyrkby (573-71)	X			
Belastning: Bro över bäck från Flosjön		X		
573 Holsåker (71-572) – Holsåker (572) – Dala Floda hpl	X			
Belastning: Bro över Västerdalälven vid Holsåker		X		
574 Björbergshällan (571) – Dammskog (570)	X			
575 Molnbyggen (570) – Skeberg	X			
576 Tjärna (70) – Tjärna (595) – Djura (577) – Djura kapell (578) – S Rälta (579) – Åkersbodarna (570)	X			
Belastning: Bro över Österdalälven vid Marielund			X	
577 Tjärna (595) – Österfors – Västerfors (594) – Fors – Djura (576)	X			
Belastning: För bron över Österdalälven vid Österfors gäller, förbud mot trafik med motordrivna fordon undantaget snöskoter och förbud mot ridning				X
578 Djura kapell (576) – Hedby	X			
579 S Rälta (576) – Västannor (596) – Gärde (580) jämte förbindelseväg 579.01 i Gärde (70) – Moskogen (919)	X			
580 Heden (570) – Gärde (579)	X			
583 Nordanholen (71) – Mockfjärdsbron – Heden (588) – Brötjärna – Arvslindan (597) – Bäsna – Repbäcken – Båtstad (70, 71)	X			
588 Heden (583) – Benarvet – Myrholen	X			
590 Mjälgen (71) – Östtjärna (593) – Gagnef (594,595)	X			
Belastning: Flottbro över Österdalälven vid Gagnef,				X

		BK1	BK2	BK3	Öv
592	Djurås (71) – Djurmo (598) jämte grenväg 592.01 genom Djurås by (70)	X			
593	Lindan (71) – Östtjärna (590)	X			
594	Västerfors (577) – Nordbäck – Gagnef (590)	X			
595	S Gröntuv (70) – N Gröntuv (70) – Gagnef (590) jämte väg 595.01 till och förbi Gagnefs jvstn (70) – Tjärna (577,576)	X			
596	Västannor (579) – Ströjbacken (70)	X			
597	Arvslindan (583) – Bodarna – Mjälgen (71)	X			
598	Väg genom Djurmo (70 – 592 – 70)	X			
600	Bergsmansplan i Grängesberg (50) – Skälkenstorp – Bergslagsbyn (604)	X			
604	Blåns (Grängesberg) (50) – L Källfallet (600) – Bergslagsbyn (600) – Björnhyttan (608) – S Saxdalen (605,606) – N Saxdalen (605) – Broby (245)	X			
605	Väg genom Saxdalen (604-604)	X			
606	S Saxdalen (604) – Malbacken	X			
608	Björnhyttan (604) – Slogåsen (612) – Gonäsheden (612) – Gonäs – Ludvika (609,50)	X			
	Genomfart: LUDVIKA: Gonäsvägen				
609	Förbindelseväg vid Lyviksberget, Ludvika (50-608)	X			
611	Klenshyttan (50) – Blötberget (612)	X			
	Fordonshöjd: Vägport under SJ vid Klenshyttan, 2,8 m				
612	Slogåsen (608) – Björnhyttan – Blötberget (611) – Gonäsheden (608)	X			

	BK1	BK2	BK3	Öv
615 delen Ludvika (66) – Harnäs – enskild väg till Hagen omedelbart söder bron över Kolbäcksån i Norsbro	X			
delen enskild väg till Hagen omedelbart söder bron över Kolbäcksån i Norsbro – Norsbro (66)		X		
Belastning: Bro över Kolbäcksån vid Norsbro, bruttovikt 3 ton (gäller även fordonståg)				X
Fordonshöjd: Bro över Kolbäcksån vid Norsbro, 3,9 m				
617 Grängesberg (50) – S Hörken – Jankviken (618)	X			
618 Grängesberg (50) – Jankviken (617) Örebro läns gräns nordväst Råbron (T 879) samt Örebro läns gräns vid Råbron (T 879) – Hällsjön – St Snöån (619)	X			
619 Klenshyttan (50) – St Snöån (618,620)	X			
620 Malingsbo (233) – Källan (624) – Björsjö (623) – L Snöån (622) – St Snöån (619) – Ludvika (621,50)	X			
Genomfart: LUDVIKA: Snöåvågen				
621 Ludvika (620) – Räfsnäs – Hagge (622)	X			
Genomfart: LUDVIKA: Jägarnäsvågen – Räfsnäsvågen				
622 L Snöån (620) – Hagge (621) – Lernbo (66)	X			
623 Björsjö (620) – Mörktjärn – Smedjebacken (66)	X			
624 Källan (620) – Gårdsjöbo – Västerbyhytta (66)	X			
626 (Baggbron -) Västmanlands läns gräns vid Billsjön (U 665) – Vik jämte grenväg 626.01 mot Fagersta (66) – Viksberg (66)	X			
627 Börsbo (66) – Västmanlands läns gräns vid Björsbo (U 742) (- Hedkärre)	X			
634 Våg genom Jobsbo (635-635, 670)	X			
635 Smedjebacken (66) – Flatenbergsvågen – Smedjebacken (669, 669) – Jobsbo (634, 670) – Getbo (650) – Ulfshyttan (654) – Trollsjöheden (649) – Skenshyttan (655, 648) – Halvarsgårdarna (656) – N Romme (664) – Jobsbo (634)	X			
Genomfart: SMEDJEBACKEN: Smedjegatan – Vasagatan				

	BK1	BK2	BK3	Öv
636 Morgårdshammar (669) – Gubbo (638) – Schisshyttan – Gräsberg (50)	X			
637 Lernbo (66) – Spräkla (638)	X			
638 Båren (66) – Spräkla (637) – Gubbo (636)	X			
639 Väg till och förbi Gräsbergs f d jvstn (50-50)	X			
640 Grangärde (247) – Grangärde k:a (642) jämte förbindelseväg 640.01 i Grangärde (247) – Lillheden (247) – Roskänge (641) – Gärdesveden (643) – Ställberget (564) – Saxhyttan – Tuna Hästberg (646) jämte genväg 640.02 mot Ludvika (646)	X			
641 Rönnäset (644) – Roskänge (640)	X			
642 Väg till Grangärde k:a (640)	X			
644 Grangärde (247) – Rönnäset (641) – Rämshyttan (646) – Tunsnäs (50)	X			
646 delen Öv Svarthyttan (50) – omedelbart norr bro över järnväg i Öv Svarthyttan		X		
delen omedelbart norr bro över järnväg i Öv Svarthyttan – Rämshyttan (644) – Tuna Hästberg (640.02, 640) – Idkerberget – Floda (50)	X			
648 Långsjöns nordspets (50) – Ulvshyttans f d jvstn (649) – Skenshyttan (635)	X			
649 Trollsjöheden (635) – Ulvshyttans f d jvstn (648)	X			
650 Getbo (635) – Ingevallsbo – Skvallertjärn (655) – Magnilbo (790) – Säter (1200, 1203, 70)	X			
651 Hovgården (654) – Bomans plats (Mora) (790)	X			
652 Öv Svärdsjö (654) – tpl Naglarby (70)	X			
653 Väg till Silvbergs k:a (655)	X			
654 Ulvshyttan (635) – Norbo – Grängshammar (655) – Hovgården (651) – Öv Svärdsjö (664,652) – Ytt Svärdsjö (70)	X			
655 Skenshyttan (635) – Grängshammar (654,653) – Skvallertjärn (650)	X			

	BK1	BK2	BK3	Öv
656	X			
Floda (50) – Spraxkya (662) – Sellnäs (657, 658) – Halvarsgårdarna (635)				
659	X			
Källberget (Mora) (790) – Gustafs f d jvstn				
662		X		
delen Murbo – Spraxkya (656)				
Belastning: Bro över Norån vid Gallsbo, axel/boggitryck 4/6 ton				
	X			X
delen Spraxkya (656) – omedelbart sydväst bro över Norån i Tägt				
		X		
delen omedelbart sydväst bro över Norån i Tägt – Sörbo (663)				
663	X			
Åselby (664) – Sörbo (662) – Hångsarvet – tpl Paradisvägen (50) – Matsknutsgårdarna (819) – Borlänge (70) jämte förbindelseväg 663.01, Ritargatan (50)				
Genomfart: BORLÄNGE: Paradisvägen – Nygårdsvägen – Röda vägen				
664	X			
delen Öv Svärdsjö (654) – S Romme (666) – N Romme (635) – Buskåker (665, 799)				
		X		
delen Buskåker (799) – Bro (Trönövägen)				
Belastning: Bro över Tunaån vid Stora Tuna k:a, lastbilar bruttovikt 3,5 ton, endast i sydlig riktning				
	X			X
delen Bro (Trönövägen) – Åselby (663) – Borlänge (50)				
665	X			
Buskåker (664) – Hede (70) jämte förbindelseväg 665.01 vid Hede (799)				
666	X			
Dala Airport - S Romme (664) – tpl Rommeholen (70)				
669	X			
Österbo (66) – Morgårdshammar (636) – Smedjebacken (635)				
670	X			
Jobsbo (634, 635) – Vibberbo – Korsheden (671)				
671	X			
Söderbärke hpl – Västerby (66) – Söderbärke kyrkby (625, 672, 672) – Nor (673, 675) – Korsheden (670) – Larsbo – Råtallen (676) – Norn – Vikmanshyttan – tpl Vikmanshyttan (679) – Skönsbo (680) – Hedemora (681, 70.03, 70.01)				
Genomfart: HEDEMORA: Bergslagsgatan – Brunnsjögatan				

	BK1	BK2	BK3	Öv
672	X			
673	X			
674	X			
675	X			
676	X			
677	X			
679	X			
680	X			
681	X			
Genomfart: HEDEMORA: Nya Brogatan – Brunnsjögatan				
682	X			
689	X			
690	X			
Genomfart: AVESTA: Älvnäsleden – Axel Johnsons väg				
692	X			
Fordonshöjd: Vägport på väg 692.01 under SJ i Krylbo, 3,2 m				
693	X			
697	X			
698	X			
Belastning: Bro över Kärrsjön vid Brovallen				
		X		

	BK1	BK2	BK3	Öv
699 Karlbo (697) – Brunnbäck – Korskrogen (697) jämte förbindelseväg 699.02 mot rv 70	X			
700 Brovallen (70) – Utsund (701) – Lund (707) – St Dicka (68, 730)	X			
701 Utsund (700, 702) – Bälinge (703) – Östanberg – Färjan (705)	X			
702 Utsund (701) – Bergshyttan (703)	X			
703 (Rosshyttan -) Västmanlands läns gräns vid Klockarbo (U 827) – Bengtsbo – Bergshyttan (702, 704) – Bälinge (701)	X			
704 (Möklinta -) Västmanlands läns gräns vid Berga (U 826) – Skinnarbo – Bergshyttan (703)	X			
705 delen (Möklinta -) Västmanlands läns gräns vid Näckenbäck (U 835) – Färjan (701)	X			
delen Färjan (701) – omedelbart norr bro över Dalälven i Näs		X		
delen omedelbart norr bro över Dalälven i Näs – Björka (707) – By kyrkby (710) – Västanhede – Rossberga (719) – Ingeborgbo (68)	X			
707 Veddarsbo (68) – Lund (700) – Backa (708) – Strandmora – Björka (705)	X			
708 Backa (707) – Haltarsbo – Fors bruk (68)	X			
710 By kyrkby (705) – Fullsta (711) – Storbyn (716) – Åkersbyn (714) – Smedsbo (712, 717) – Gävleborgs läns gräns söder Grönsinka (X 501) (- Grönsinka)	X			
711 Fullsta (710) – Leknäs	X			
712 Smedsbo (710) – Åkersbyn (714) – Bengtsbo (715) – Hovnäs – Stadarna	X			
714 Förbindelseväg i Åkersbyn (710-712)	X			
715 Bengtsbo (712) – Gävleborgs läns gräns vid Högberget (X 500) (-Österfärnebo)	X			
716 Storbyn (710) – Gåsbo (717)	X			
717 Smedsbo (710) – Gåsbo (716) – Bodarna – Fornby (719) – Horndals bruk (721)	X			
719 Morshyttan (68) – Rossberga (705) – Fornby (717)	X			

		BK1	BK2	BK3	Öv
720	Lumsen (68) – Horndals bruk (721)	X			
721	Villahed (68) – Horndals bruk (720, 717) – Roslandet – Gävleborgs läns gräns väster Grönsinka (X 502) (-Grönsinka)	X			
727	Mästerbo (68, 731) – Åsbo (68, 70)	X			
728	Krylbo (697) – Mästerbo (68, 70)	X			
	Belastning: Bro över Dalälven vid Krylbo, bruttovikt 3,5 ton				X
729	Västmanlands läns gräns vid Bjurfors (U 751) – Avesta (690) – Skogsbo (70) – Grytnäs (731 – Jularbo (68)	X			
	Belastning: Bro över Dalälven vid Avesta		X		
	Genomfart: AVESTA: Nybyvägen – Corneliusgatan – Myrgatan – Kyrkogatan				
730	Grytnäs k:a (731) – Östanbyn – St Dicka (700, 68)	X			
731	Mästerbo (727) – Grytnäs (729) – Grytnäs k:a (730) – Knutsbo – Stusshyttan (733, 732)	X			
732	Rembo (70) – Stusshyttan (731) – Pålsbenning (734) – Hallonbacken (738) – Skogshögskolan (735)	X			
733	Stusshyttan (731) – Yttersbenning (735)	X			
734	Grådö (739) – Jönvik – Pålsbenning (732)	X			
735	Östanfors (68) – Lycka (736) – Åsgarn – Yttersbenning (733) – Brattfors (737, 738) – Skogshögskolan (732) – Piparmossen (740) – Garpenbergs skola (745) – Garpenbergs k:a (745, 746) – Dammen (738) – Olshyttberget (742) – Vikbyn (751) – Hamreängarna (270)	X			
	Belastning: Bro över kanal vid Herrgården, Garpenberg		X		
736	Mälby (68) – Västanfors (736.01) – Lycka (735)	X			
737	Brattfors (735) – Ljusfallet (740)	X			
738	Brattfors (735) – Hallonbacken (732) – Dammen (735)	X			
739	Nybyn (70) – Grådö (734) – tpl Brunna (270, 70)	X			
740	Piparmossen (735) – Ljusfallet (737) – Tyskbo (68)	X			

	BK1	BK2	BK3	Öv
742 Olshyttberget (735) – Intrånget	X			
745 Garpenbergs skola (735) – Garpenbergs k:a (735)	X			
746 Garpenbergs k:a (735) – Plogsbo – Dormsjö (747)	X			
747 Guntjärn (751) – Kloster – Dormsjö (746) – Nordbäcksbo (749)	X			
749 Byvalla (68) – Valla – Nordbäcksbo (747) – Stjärnsund (764)	X			
751 Vikbyn (735) – Guntjärn (747) – Duvåker (270) – Husby k:a (764) – Berga – Myckelby (766) – Nedernora (765) – S Uppbo (790, 266)	X			
752 Brovall (270) – Aspåker (763) – Husby kungsgård (764) jämte grenväg 752.01 mot Uppbo (764)	X			
753 Hanåker (270) – Hansbyn	X			
758 Tjärnan (70) – Hjulbackatjärn (70)	X			
759 Västerby (70) – Norshyttan (266)	X			
760 Hedemora (Emaus) (70.03) – Västerby jämte förbindelseväg 760.01 vid Västerby (70) – Hjulbackatjärn (70)	X			
762 Hedemora (Tviksta) (266) – Bergbacken – Ivarshyttan – Älvgården (270)	X			
763 Ytternora (270) – Övernora – Aspåker (752)	X			
764 Anstahyttan (266) – Bengtsbo – Husby kungsgård (752.01, 752) – Husby k:a (751) – Svinöhed (270) – Stjärnsund (749) – Gävleborgs läns gräns vid Stigsbo (X 510) (- Storvik)	X			
765 Nedernora (751) – Arkhyttan (772,772) – Åsbacken (771)	X			
766 Myckelby (751) – Amshyttan (772) – Långshyttan (766.01) – Långshyttans centrum – Långshyttans kapell (270)	X			
Fordonshöjd: Vägport under bangård i Långshyttan 3,5 m				
766.01 Långshyttan (766) – förbindelseväg mot Svinö (270)	X			
770 Väg till Långshyttans kyrkogård (270)	X			

	BK1	BK2	BK3	Öv
771 Landsbro (266) – Kullbacken (772) – Åsbacken (765) – Löväsen (774) – Nyberget – Ålängen (80)	X			
772 Kullbacken (771) – Arkhyttan (765) samt Arkhyttan (765) – Amshyttan (766)	X			
773 L Klingsbo (266) – Fiskarbo (774)	X			
774 Lund (266) – Hagelsnäs (775) – Fiskarbo (773) – Löväsen (771)	X			
775 Hagelsnäs (774) – Kalvsbäcken (776)	X			
776 Sörbo (266) – Kalvsbäcken (775) – Lunån	X			
777 Lund (266) – Strand (801) – Botolfsbo (803) – Sörbo (778, 266)	X			
778 Vika (803) – Sörbo (777)	X			
779 Staberg (266) – Svartskär	X			
780 Nämnsbo (70) – Bispberg (783, 781, 783) – Hällbo (784, 784) – Persbo (781) – Fäggeby (266)	X			
781 Bispberg (780) – Mårtensgård – Södersätra – Landa södra (785) – Persbo (780)	X			
783 Väg genom Bispberg (780 – 780)	X			
784 Väg genom Hällbo (780 – 780)	X			
785 Landa södra (781) – Landa norra (790)	X			
786 Landa norra (790) – Landsbro (266)	X			
787 Yttersätra (790) – Kvarnsveden – Pingbo (266)	X			
788 Väg förbi Säters jvstn (789 – 70) jämte väg 788.01 till Säters jvstn	X			
Genomfart: SÄTER: Norrtullsvägen – Kungsvägen – Industrigatan				
789 delen Säter (1203, 788) – Uggelbo – tpl Solvarbo (70)	X			
Fordonshöjd: Vägport under SJ vid Solvarbo 3,9 m				
delen tpl Solvarbo (70) – Solvarbo (enskild väg till Dammsjön omedelbart NV bron över dal i Solvarbo)		X		

	BK1	BK2	BK3	Öv
delen Solvarbo (enskild väg till Dammsjön omedelbart NV bron över dal i Solvarbo) – tpl Naglarby (70)	X			
790 Magnilbo (650) – Bomans plats (Mora) (651) – Källberget (Mora) (659) – tpl Storhaga (70) – Gustafs (789) – Boberg (805) – Bodarne (804) – Pellesberget (792) – Stocksbro (793) – Yttersätra (787) – St Skedvi k:a (796) – Landa norra (785, 786) – Uppbo (266, 751)	X			
792 Pellesberget (790) – Österby – Långhags kraftstn	X			
793 Stocksbro (790) – Gussarvshyttan	X			
796 St Skedvi k:a (790) – Kyrkberget	X			
799 Buskåker (664) – Hede (665.01) jämte påfart 799.01 mot Borlänge (799-70) – Torsång (806, 807)	X			
Fordonshöjd: Vägport under väg 70 vid Hede, 4,2 m (östra körfältet) 3,9 m (västra körfältet)				
800 delen Domnarvet (810) – tpl Islingby (50) – Alsbäck (814) – Torsång (807) – Torsång k:a (enskild väg till Sunnanö)	X			
Genomfart: BORLÄNGE: Islingbyvägen	X			
Fordonshöjd: Vägport under SJ vid Domnarvet 3,1 m				
delen Torsång k:a (enskild väg till Sunnanö) – omedelbart norr bro över flottningskanal i Torsång		X		
delen omedelbart norr bro över flottningskanal i Torsång – Tronsjö (804) – Dalvik – Åsen (802) – Rensbyn (801) – Vika k:a (803) – Färnviken (266)	X			
801 Strand (777) – Rankhyttan – Folkarbyn (802) – Rensbyn (800)	X			
802 Åsen (800) – Folkarbyn (801)	X			
803 Botolfsbo (777) – Vika (778) – Vika k:a (800)	X			
804 Bodarne (790) – Milsbo – Tronsjö (800)	X			
805 Boberg (790) – Kårtylla – Torsång (800)	X			
806 Naglarby (789) – Torsång (799, 807)	X			
807 Torsång (799, 806, 800) – Storsten – S Ornäs (814) – Ornäs (809, 810)	X			

		BK1	BK2	BK3	Öv
808	Ornäs (810) – Ornäs (810, 830) - Tpl Lilla Ornäs (50)	X			
809	Ornäs (807) – Tomnäs jämte väg 809.01 till Ornässtugan – Kyna – Storsund	X			
810	Borlänge (50, 815, 825) – Domnarvet (800, 827) – tpl Ornäs (50) – Ornäs (808, 807, 808)	X			
	Genomfart: BORLÄNGE: Siljansvägen – Kvarnsvedsvägen– Stenhålgatan – Faluvägen				
812	Bro (664) – Hytting (70) – Färjegårdarna (815)	X			
813	Gylle (664, 70) – Årby (815)	X			
	Genomfart: BORLÄNGE: Lustbergsvägen – Gamla Tunavägen – Gyllehemsvägen				
814	Alsbäck (800) – S Ornäs (807)	X			
815	Borlänge (810) – Årby (813) – Färjegårdarna (812)	X			
	Genomfart: BORLÄNGE: Mjälgevägen				
	Fordonshöjd: Vägport under väg 50 i Borlänge 3,9 m				
819	Matsknutsgårdarna (663) – Nygårdarna – Tjärna (70)	X			
820	Båtstad (70) – Kvarnsvedens pappersbruk (825)	X			
	Genomfart: BORLÄNGE: Morbyggevägen – Fabriksgatan				
821	Tjärna (70) – Lergärdet – Yttermora (825)	X			
	Genomfart: BORLÄNGE: Mårdgatan				
825	Borlänge (810) – Yttermora (821) – Kvarnsvedens pappersbruk (820) – Forshuvud (826) – Vallbro (827)	X			
	Genomfart: BORLÄNGE: Kvarnsvedsvägen				
826	Forshuvud – (825) – Gerbergärdet (827)	X			

		BK1	BK2	BK3	ÖV
827	Domnarvet (810) – Gerbergärdet (826) – Bomsarvet – Vallbro (825, 293)	X			
	Genomfart: BORLÄNGE: Tolvmilavägen				
830	Ornäs (808,810) – Vassbo (831) – Aspeboda (834) – Aspeboda k:a (832) – Gunnarsbo (833) – Mörtsjön (293)	X			
831	Vassbo (830) – Olsbacka (834)	X			
832	Smedsbo (293) – Aspeboda k:a (830)	X			
833	Slaggen (834) – Gunnarsbo (830)	X			
834	Aspeboda (830) – Slaggen (833) – Olsbacka (831) – tpl Karlsvik (50)	X			
840	Tpl Karlsvik (50) – väg mot Falun (842) – Norsbo – Källviken (841)	X			
841	Pilbo (50) – tpl Tallen (50) – Källviken (840) – Östra Främby - Falun (844, 850)	X			
	Genomfart: FALUN: Källviksvägen – Främbyvägen – Sturegatan – Myntgatan				
	Fordonshöjd: Vägport under SJ i Falun 3,8 m				
842	Karlsvik (840) – vändplan/påfart väg 50 mot Falun	X			
844	Falun (841) – Hälsinggården (848) – Korsnäs jämte förbindelseväg 844.01 vid Korsnäs (80) – tpl V Hosjö jämte förbindelseväg 844.02 vid Hosjö idrottsplats (80) – Hosjö (854) jämte förbindelseväg 844.03 vid Hosjö (80) – Hosjö kapell	X			
	Genomfart: FALUN: Strandvägen				
	Belastning: Bro över Hosjöns utlopp, Korsnäsströmmen		X		
	Fordonshöjd: Vägport under väg 80 i förbindelseväg 844.02 i Hosjö 3,6 m				
848	Väg genom Hälsinggårdens samhälle (844-80)	X			

	BK1	BK2	BK3	ÖV
850 Falun (50, 841, 853, 855) – tpl Norslund (80) – Östborn (862) – Backa (854) – Danholn (864, 864.01) – Blixbo (865) – Baggärdet (865) – Karlsbyheden (867) – Tofta brunn (865) – Kårtäkt (862) – Bengtsheden (881) – N Bengtsheden (881.01) – Boda (882) – Svärdsjö (876,881, 880) – Svärdsjö k:a – Mon (888) – Östansjö (883) – Böle (884) – Vintjärn – Svartnäs (877) – Gävleborgs läns gräns vid Vällingbäck (X 547) (-Åmot)	X			
Belastning: Begränsad bruttovikt 3,5 ton gäller för fordon i genomfart på Gruvgatan och Korsnäsvägen mellan Gruvan (60) och väg 853 (Regementsvägen)				X
Genomfart: FALUN: Gruvgatan – Korsnäsvägen				
851 Falun (50) – Lugnet (80) – Skuggarvet (874) – Hobborn (863) -Sundborn (875)	X			
Belastning: Bro över Faluån		X		
Genomfart: FALUN: S Mariegatan – Seminariegatan - Hagagatan – Skuggarvsvägen				
852 Väg genom centrala Falun (50 – 80)	X			
Belastning: Bro över Faluån		X		
Genomfart: Nybrogatan – Troztgatan – Svärdsjögatan				
853 Regementsvägen i Falun (850 – 80)	X			
854 Hosjö (844) tpl Ö Hosjö (80) – Backa (850)	X			
855 Falun (Norslund) (850) – (848) - Falun (tpl Hälsingberg) (80)	X			
861 Ryggen (80) – Ryggen	X			
862 Östborn (850) – Lilltäkt (863) – Karlborn (864) – Sundborn (875) – Vitsand (867) – Lumsviken (866) – Kårtäkt (850)	X			
863 Lilltäkt (862) – Hobborn (851)	X			
864 Danholn (850) jämte väg 864.01 genom Danholn (850) – Karlborn (862)	X			

		BK1	BK2	BK3	Öv
865	Blixbo (850) – Baggärdet (850) – Karlsbyheden (867) – Tofta brunn (850)	X			
866	Lumsviken (862) – Riset	X			
867	Vitsand (862) – Karlsbyheden (850, 865) – Finngårds fäb – Korsån	X			
868	Väg till Sundborns k:a (875)	X			
870	Stennäset (Falun) (80) – Stennäset – Bergsgården (871) – Bergsgården (80)	X			
	Belastning: Bro över Gryckens utlopp i Bergsgården		X		
871	Bergsgården (870) – Österå (872, 873, 878) – Uggelviken(50)	X			
872	Österå (871) – Haged	X			
873	Österå (871) – Uvnäs	X			
874	Skuggarvet (851) – Ned Rostberg (50)	X			
875	Sundborn (862, 868, 851) – Ramsnäs – Toftbyn (876, 50)	X			
876	Toftbyn (875) – Gårdvik – Svärdsjö (850)	X			
877	Svartnäs (850) – Spaksjön – Gävleborgs läns gräns vid Baståsen (X 609) (- Alfta)	X			
878	Österå (871) – Österå (50)	X			
880	Svärdsjö (850) – Österkvarn (883) – Kyrbyns fäb – Lumsheden – Gävleborgs läns gräns vid Stocksbo (X 537) (- Sandviken)	X			
881	Bengtsheden (850) jämte väg 881.01 genom Bengtsheden (850) – Hillersboda (882) – Svärdsjö (850)	X			
882	Boda (850) – Hillersboda (881)	X			
883	Östansjö (850) – Österbyn – Österkvarn (880)	X			
884	Linghed (888) – Bölsveden – Böle (850)	X			
885	Linghed (888) – Klockarnäs – Envikens k:a (888)	X			
888	Mon (850) – Hökviken – Linghed (884) – Linghed (885) – Envikens k:a (885) – Enviken (50) – Marnäs – Dådran – Tjällassen (889)	X			

	BK1	BK2	BK3	Öv
889	X			
Ned Gärdsjö (301) – Ingels (301, 896) – Born – Tjällassen (888) – Loggasmyren (890) – Bingsjö kapell (891) – Lamborn (50)				
890	X			
Loggasmyren (889) – Finnbacka				
891	X			
Bingsjö - Bingsjö kapell (889) – Dalstuga				
892	X			
Skarpsveden (80) – Bjursås (894) – Bjursås skola (899) – Kvarntäkt (899, 895) – Orrholen (897) – Slättberg – Rog				
893	X			
Grycksbo (80) – Grycksbo skola (914) – Larsarvet – Lustebo				
894	X			
Storsveden (896) – Bjursås (892)				
895	X			
Kvarntäkt (892, 899) – Björsberg				
896	X			
Storsveden (80, 894) – Sörskog – Öv Gärdsjö (898) – Ingels (889)				
897	X			
Orrholen (892) – Attjärnbo – Fjällgrycksbo – Finnbo				
898	X			
Ned Gärdsjö (301) – Öv Gärdsjö (896) – Blecket				
899	X			
Bjursås skola (892) – Kvarntäkt (895)				
902	X			
Väg i Sifferbo (70, 71)				
905	X			
Förbindelseväg vid Amsbergs kapell (70 – 293)				
907	X			
Brusbro (293) – Billingsnäs (908)				
908	X			
Smedsbo (293) – Billingsnäs (907 – Rexbo (915) – Hälnäs (916) – Tunstabron (70)				
909	X			
Stråtenbo (293) – Kavelmora				
910	X			
Sandheden (293) – Slånget – Ned Skog				
911	X			
Korsgården (293) – Dammen – Nybo				
912	X			
Ingarvet (293) – Slätta – Falun (50)				
Genomfart: FALUN: Ingarvsvägen – Stångtjärnsvägen				
913	X			
Väg till Grycksbo k:a (80)				
914	X			
Grycksbo skola (893) – Slogsvedslindan (80)				

	BK1	BK2	BK3	Öv
915 Rexbo (908) – Bengtsgårdarna (929)	X			
916 Hälgnäs (908) – Rönnäs – Romma (929)	X			
917 Ned Heden (70) – Insjöns jvstn	X			
919 delen Övermo (70) – Moskogen (579) – Åkerö (582, 922, 570)	X			
delen Åkerö (570) – Leksands Noret (1210) Belastning: Bruttovikt 3,5 ton undantaget bussar i linje- och turisttrafik				X
delen Leksands Noret (1210, 1217, 920) jämte förbindelseväg 919.01 vid Leksands jvstn (929) – Leksand (Limsjön) (70)	X			
Genomfart: LEKSAND: Insjövägen – Leksandsvägen				
920 Leksands Noret (919) – Hjortnäs (925) - Tällberg (927.01, 927) – Laknäs – Kullsbjörken (70)	X			
Genomfart: LEKSAND: Tällbergsvägen				
925 Hjortnäs (920) – Leksboda (70)	X			
926 Bragehall (70) – Tällbergs jvstn (927)	X			
927 Tällberg (920) jämte grenväg 927.01 mot Leksand (920) – Tällbergs jvstn (926) – N Bergsäng (70)	X			
929 Krökbacken (70) – Lima – Leksands Noret (919.01, 1217) – Romma (916) – Hisvåla – Sågmyra – Bengtsgårdarna (915) – Kullgärdet jämte grenväg 929.01 mot Bjursås (80) – Näset (80)	X			
Genomfart: LEKSAND: Stationsgatan				
Fordonshöjd: Vägport under SJ vid Vargnäs, 3,8 m				
931 Krökbacken (70) – Björkbergsvägen (932) – Risa – N Lindberg (933)	X			
932 Väg till Björkberg (931)	X			
933 Sätra (70) – Sjugare (934) – N Lindberg (931) – Bertilsbo (80)	X			
934 Sjugare (933) – N Bergsäng (70)	X			

	BK1	BK2	BK3	Öv
937	X			
938	X			
939	X			
940	X			
941	X			
942	X			
943	X			
944	X			
945	X			
		X		
946	X			
947	X			
948	X			
950	X			
951	X			
952	X			
953	X			
955	X			
956	X			
957	X			

		BK1	BK2	BK3	Öv
958	Sätra (957) – Glistjärna	X			
959	Sätra (957) – Backa (960)	X			
960	Rättvik (70, 301) – Backa (959) – Östbjörka	X			
	Genomfart: RÄTTVIK: Vasagatan – Backavägen				
962	Genvägen – Industrivägen i Rättvik (960-301)	X			
963	Väg genom Ovanmyra (301-301)	X			
964	Väg genom Boda kyrkby (301, 301) jämte väg 964.01 till Boda k:a och begravningsplats	X			
965	Dalbyn (301) – Sörboda – Östanvik (967, 296)	X			
966	Dalbyn (301) – Ore k:a – Arvet (301)	X			
967	Väg genom Östanvik (965, 296)	X			
969	Väg till Skattunges k:a (296)	X			
971	Väg genom Arvets by (296-296)	X			
972	Furudal (296, 973) – Furudals bruk – Östanvik (296)	X			
973	Furudal (972) – Furudals industriområde – Näset	X			
975	Skattungbyn (296) – Torsmo	X			
976	Nederberga (296) – Tallhed (45)	X			
977	Väg till Vattnäs (45)	X			
980	Mora sjukhus (45) – Bergkarlås – Maggås – Maggås såg (982) – Torrvåls f d skola (981) – Viborg (983) – N Oljonsbyn (982) – S Slättberg (984, 990) – N Slättberg (985) – Ö Stackmora (991) – Orsbleck (987) – Mickelvål – Kallmora (296)	X			
981	Holen (45) – Sundbäck (982) – Torrvåls f d skola (980) – Torrvål	X			
982	Maggås såg (980) – Sundbäck (981) – S Oljonsbyn (983) – N Oljonsbyn (980)	X			
983	Viborg (980) - S Oljonsbyn (982) – Stenberg (984) – Trunna (985) – Furuliden (991)	X			

	BK1	BK2	BK3	Öv
984 Lindänget (45) – Stenberg (983) – S Slättberg (980)	X			
985 Orsa (45) – Trunna (983) – Slättberg (990, 990) – N Slättberg (980)	X			
986 Furuliden (991) – Maklingsgärdet (45) – Born (993)	X			
987 Orsbleck (980) – Kallholn (296)	X			
990 S Slättberg (980) – Slättberg (985, 985) – V Stackmora (991) – Klockarkitt (45) – Born (993)	X			
991 Furuliden (45) – Furuliden (983, 986) – V Stackmora (990) – Stackmora (992) – Ö Stackmora (980)	X			
992 Stackmora (991) – Heden (45)	X			
993 Orsa (45, 1000) – Stormyren (994) – Born (983, 990) – Heden (45)	X			
Genomfart: ORSA: Järnvägsgatan				
994 Stormyren (993) – Furuliden (45)	X			
Genomfart: ORSA: Stormyrgatan				
996 Sandhed (1000) – Hansjö (1003)	X			
1000 Björka fäb (70) – V Storbyn (1001) – V Storbyn (1001) – Fryksåsvägen (1002) – Gråsvägen (1003) – Sandhed (996) – Orsa (993)	X			
Genomfart: ORSA:Lillågatan – Parkgatan - Kaplansgatan				
1001 Frostkitten (70) – V Storbyn (1000) – V Storbyn (1000) – V Storbyn (1000) jämte väg 1001.01 till Våmhus k:a – Heden – Kölbron – Näset (1017) – Rot (1018, 1028)	X			
1002 Väg till Bolet och Fryksås fäb (1000)	X			
1003 Gråsvägen (1000) – Hansjö (996, 1004) – Hansjö (45)	X			
Belastning: Bro över Unnån vid Hansjö		X		
1004 Hansjö (1003) – Hornberga	X			
1005 Gäsheden (45) – Djupnäs (1006) – Untorp	X			
1006 Djupnäs (1005) – Näckådalen	X			

	BK1	BK2	BK3	Öv
1007 Emådalen (45) – Emåsjön – Kräckelbäcken (1029)	X			
1008 Fryksås fäboddar (1002) – Grönklitt	X			
1012 Mora (26, 45) – Mora (1233) – Selja (1021) – Läde – Gopshus – Oxberg (1025) – Oxberg (1027, 70)	X			
Genomfart: MORA: Oxbergsleden				
Fordonshöjd: Bro över Österdalälven norr Oxberg 4,3 m				
1015 delen Kuntmått (70) – Brunnsberg – Åsen – Färjestad (omedelbart öster bron över Österdalälven vid enskild väg till Åsens stugby)	X			
delen Färjestad (omedelbart öster bron över Österdalälven vid enskild väg till Åsens stugby) – Färjestad (70)		X		
1016 St Ugsi (1031) – Färjestad (70)	X			
1017 Holen (1018) – Näset (1001)	X			
1018 Storbrott (70) – Holen (1017) – Rot (1001, 1028)	X			
1019 Gryvelheden (70) – Trängslet	X			
1021 delen Selja (1012) – Östnor		X		
delen Östnor – Kråkberg (70)	X			
1022 Garberg (70) – Blyberg – Blybergsvilan (70)	X			
1023 Kåtilla (1024, 1031) – Månsta (1032) – Karlsarvet (70)	X			
1024 Fiskarheden (71) – Mångsbodarna (1030) - Tennäng (1041) – Evertsberg (1025, 1026) - Långtjärn (1025) – V Myckeläng (1027) - Kåtilla (1023) – Älvdalen (70)	X			
1025 Långtjärn (1024) – Dysbergs kvarn – Evertsberg (1024) – Oxbergssjön – Oxberg (1012)	X			
1026 Väg till Evertsbergs kapell (1024)	X			
1027 Oxberg (1012) – Väsa – V Myckeläng (1024)	X			
1028 Rot Skans (70) – Rot (1001, 1018) – Nässjöån (1029) – Klitten	X			

	BK1	BK2	BK3	Öv
1029 Nässjöån (1028) – Långö bruk – Jöllen – Kräckelbäcken (1007) – Ulvsjö – Jämtlands läns gräns vid Olingskog (Z 504) (Lillhärdal)	X			
1030 Mångsbodarna (1024) – Migvrå (1031) – Lövnäs (1036, 1033) – V Nornäs (1037)	X			
1031 Migvrå (1030) – St Ugsi (1016) – Rämmasjön – Kåtilla (1023)	X			
Beslastning: Bro över Vanån vid Migvrå, axeltryck 8 ton			X	
1032 Månsta (1023) – Loka (70)		X		
Fordonshöjd: Bro över Österdalälven vid Månsta, 4,4 m				
1033 Horrmundsvalla (311) – Horrmund – Vervnäset – Ärnäs – Lövnäs (1030)	X			
Belastning: Bro över Äsjön		X		
1036 Lövnäs (1030) – Grimsåkersbrännan (70)	X			
Fordonshöjd: Bro över Vansjön vid Lövnäs, 4,2 m				
1037 Sörsjön (311) – V Nornäs (1030) – Ö Nornäs – Hållbovallen (70)	X			
1040 Bu (71) – Lyberget – Venjan (1041) – N Kättbo (26, 45)	X			
1041 Venjan (1040) – Stutt – Tennäng (1024)	X			
1042 Väg till Öje kapell (1043)	X			
1043 Väg genom Öje (45-1042-45)	X			
1044 Väg till Risätra skola (71-71)	X			
1045 Ö Ärnäs (71) – V Ärnäs (1049, 1049) – Löten – Vallsjön (1047)	X			
1046 Åkra (1049) – Lima k:a (71)	X			
Belastning: Bro över Västerdalälven vid Åkra, axeltryck 8 ton			X	
1047 Torgås (71) – Sörnäs (1049) – Hammarsbyn (1051) – Vallsjön (1045) – Rörbäcksnäs (1048) – N Rörbäcksnäs (1053) – riksgränsen vid Flermoen (-Norge, Östby)	X			

	BK1	BK2	BK3	Öv
1048 Rörbäcksnäs (1047) – Kroksätra – riksgränsen vid Borrvägen (- Norge, Elverum) (S 235) (- Sysseleback)	X			
Belastning: Bro över Siktån vid Kroksätra		X		
1049 Ö Tandö (71) – V Tandö – V Ärnäs (1045) samt V Ärnäs (1045) – Åkra (1046) – Sörnäs (1047)	X			
1050 Köarån (71) – Sälffjällstorget – Lindvallen (71)	X			
1051 Hammarsbyn (1047) – Transtrands k:a (1051.01) – tpl Sälen (71) – V Sälen – Sälen (311)	X			
Belastning: Bro över Västerdalälven vid Sälen, bruttovikt 12 ton (gäller även fordonståg)				X
1051.01 Transtrands k:a (1051) – Transtrand (71)		X		
1052 Grundforsen (71) - Granfjällsstöten	X			
1053 N Rörbäcksnäs (1047) – Närsjön (71)	X			
1054 Fulunäs (311) – Ersbo – Grundforsen (71)	X			
1055 Väg till Särna vårdcentral (70)	X			
1056 Särna (70) – Mörkret (1067) – riksgränsen vid Gördalen (- Norge, Ljørdalen)	X			
1057 Idre (70, 1058) – Foskros – Jämtlands läns gräns vid Näskilsvålen (Z 501) (- Sörvattnet)	X			
Belastning: Bro över Storån i Foskros		X		
1058 Idre (70) – Sågliden – Öv Storsäteren (1059) – Grövelsjön jämte väg 1058.01 till Fjällstation i Grövelsjön	X			
Fordonshöjd: Bro över Storån vid Idre, 4,4 m				
1059 Öv Storsäteren (1058) – riksgränsen vid Valdäl (- Norge, Elgå)	X			
1060 Lillfjäten (311) – Storfjäten	X			
1061 Särna (70) – Östomsjön (1062) – Kryptjärn – Jämtlands läns gräns vid Haftorsbygget (Z 573) (- Lillhärdal)	X			
Fordonshöjd: Bro över Särnasjön vid Östomsjön 4,4 m				

		BK1	BK2	BK3	ÖV
1062	Östomsjön (1061) – Nordomsjön	X			
1063	Idre (70) – Nipfjället	X			
1064	Flickerbäcken (70) – Drevdagen (begravningsplats)	X			
1065	Väg till skoterterminal i Drevdagen (-1064)	X			
1066	Väg till skoterterminal i Grövelsjön (-1058)	X			
1067	Mörkret (1056) – Njupesjär	X			
1200	Gamla Sjukhusvägen (650) – V Långgatan – S Kyrkogatan – Gränsgatan (1203) i Säter	X			
1201	Ö Långgatan i Säter (1203-70)	X			
1203	Verkstadsgatan – Järnvägsgatan – Torggatan i Säter (70-1201-789-650)	X			
1210	Kyrkallén – Norsgatan i Leksand (-1218-919)	X			
1217	Faluvägen i Leksand (919-929)	X			
1218	Sparbanksgatan – Bygatan i Leksand (1210-919)	X			
1233	Vasagatan i Mora (1012-70.04)	X			
1234	Väg till Mora jvstn (70-jvstn)	X			
1251	Stationsgatan i Smedjebacken (jvstn-635)	X			

III Förteckning över kommunala gator och vägar som är upplåtna för bärighetsklass 1 (BK 1).

Falu kommun

Samtliga kommunala gator och vägar som inte är enskilda.

Undantag: Bron över Faluån på Kristinegatan.

 Bron över Faluån på väg 851 (S Mariegatan)

 Bron över Faluån på väg 852 (Nybrogatan)

Avesta, Borlänge, Gagnef, Hedemora, Leksand, Ludvika, Malung-Sälen, Mora, Orsa, Rättvik, Smedjebacken , Vansbro och Älvdalens kommuner:
Samtliga gator och vägar som inte är enskilda.

Länsstyrelsen Dalarna

Eva Hammarsten

Trafikverket Region Mitt

Lena Ohlsson

Bilaga 1 till trafikförordningen (1998:1276)**Bilaga A**

Tabell

över högsta tillåtna bruttovikter vid olika axelavstånd på väg med bärighetsklass 1 (BK1)

Avstånd i meter mellan fordonets eller fordonstågets första och sista axel	Högsta tillåtna bruttovikt i ton för fordonet eller fordons-tåget	Avstånd i meter mellan fordonets eller fordonstågets första och sista axel	Högsta tillåtna bruttovikt i ton för fordonet eller fordons-tåget
mindre än 1,0	11	10,0 men inte 10,25	40
1,0 men inte 1,3	16	10,25 men inte 10,5	41
1,3 men inte 1,8	18	10,5 men inte 10,75	42
1,8 men inte 2,0	20	10,75 men inte 11,0	43
2,0 men inte 2,6	21	11,0 men inte 11,25	44
2,6 men inte 5,0	24	11,25 men inte 11,5	45
5,0 men inte 5,2	25	11,5 men inte 11,75	46
5,2 men inte 5,4	26	11,75 men inte 12,0	47
5,4 men inte 5,6	27	12,0 men inte 12,5	48
5,6 men inte 5,8	28	12,5 men inte 13,0	49
5,8 men inte 6,0	29	13,0 men inte 13,5	50
6,0 men inte 6,2	30	13,5 men inte 14,0	51
6,2 men inte 6,4	31	14,0 men inte 14,5	52
6,4 men inte 8,25	32	14,5 men inte 15,0	53
8,25 men inte 8,5	33	15,0 men inte 15,5	54
8,5 men inte 8,75	34	15,5 men inte 16,0	55
8,75 men inte 9,0	35	16,0 men inte 16,5	56
9,0 men inte 9,25	36	16,5 men inte 17,0	57
9,25 men inte 9,5	37	17,0 men inte 17,5	58
9,5 men inte 9,75	38	17,5 men inte 18,0	59
9,75 men inte 10,0	39	18,0 och större	60

För en släpvagn eller för en dolly med tillkopplad påhängsvagn med ett minsta avstånd mellan första och sista axeln av 6,6 meter gäller dock följande.

Avstånd i meter mellan släpvagnens första och sista axel eller mellan dollyns första och påhängsvagnens sista axel	Högsta tillåtna bruttovikt i ton för släpvagnen eller för dollyn med tillkopplad påhängsvagn
6,6 men inte 6,8	33
6,8 men inte 7,0	34
7,0 men inte 7,2	35
7,2 och större	36

Bruttovikten för ett motordrivet fordon får dock inte överstiga

- | | | |
|----|---|--------|
| a) | när fordonet har två axlar | 18 ton |
| b) | när fordonet har tre axlar | 25 ton |
| c) | när fordonet har tre axlar och drivaxeln är försedd med dubbelmonterade hjul och luftfjädring eller likvärdig fjädring, eller om varje drivaxel är försedd med dubbelmonterade hjul och vikten inte på någon axel överstiger 9,5 ton | 26 ton |
| d) | ledbuss | 28 ton |
| e) | när fordonet har fyra eller flera axlar | 31 ton |
| f) | när fordonet har fyra eller flera axlar och drivaxeln är försedd med dubbelmonterade hjul och luftfjädring eller likvärdig fjädring, eller om varje drivaxel är försedd med dubbelmonterade hjul och vikten inte på någon av axlarna överstiger 9,5 ton | 32 ton |

Bilaga 2 till trafikförordningen (1998:1276)**Bilaga B**

Tabell

över högsta tillåtna bruttovikter vid olika axelavstånd, när axel-/boggitrycket får uppgå till högst 10/16 ton på väg med bärighetsklass 2 (BK2)

Avstånd i meter mellan fordonets eller fordonstågets första och sista axel	Högsta tillåtna bruttovikt i ton för fordonet eller fordonståget	Avstånd i meter mellan fordonets eller fordonstågets första och sista axel	Högsta tillåtna bruttovikt i ton för fordonet eller fordonståget
mindre än 2,0	16,00	10,6 men inte 10,8	32,02
2,0 men inte 2,6	20,00	10,8 men inte 11,0	32,36
2,6 men inte 4,8	22,00	11,0 men inte 11,2	32,70
4,8 men inte 5,0	22,16	11,2 men inte 11,4	33,04
5,0 men inte 5,2	22,50	11,4 men inte 13,4	38,00
5,2 men inte 5,4	22,84	13,4 men inte 13,6	38,04
5,4 men inte 5,6	23,18	13,6 men inte 13,8	38,56
5,6 men inte 5,8	23,52	13,8 men inte 14,0	39,08
5,8 men inte 6,0	23,86	14,0 men inte 14,2	39,60
6,0 men inte 6,2	24,20	14,2 men inte 14,4	40,12
6,2 men inte 6,4	24,54	14,4 men inte 14,6	40,64
6,4 men inte 6,6	24,88	14,6 men inte 14,8	41,16
6,6 men inte 6,8	25,22	14,8 men inte 15,0	41,68
6,8 men inte 7,0	25,56	15,0 men inte 15,2	42,20
7,0 men inte 7,2	25,90	15,2 men inte 15,4	42,72
7,2 men inte 7,4	26,24	15,4 men inte 15,6	43,24
7,4 men inte 7,6	26,58	15,6 men inte 15,8	43,76
7,6 men inte 7,8	26,92	15,8 men inte 16,0	44,28
7,8 men inte 8,0	27,26	16,0 men inte 16,2	44,80
8,0 men inte 8,2	27,60	16,2 men inte 16,4	45,32
8,2 men inte 8,4	27,94	16,4 men inte 16,6	45,84
8,4 men inte 8,6	28,28	16,6 men inte 16,8	46,36
8,6 men inte 8,8	28,62	16,8 men inte 17,0	46,88
8,8 men inte 9,0	28,96	17,0 men inte 17,2	47,40
9,0 men inte 9,2	29,30	17,2 men inte 17,4	47,92
9,2 men inte 9,4	29,64	17,4 men inte 17,6	48,44
9,4 men inte 9,6	29,98	17,6 men inte 17,8	48,96
9,6 men inte 9,8	30,32	17,8 men inte 18,0	49,48
9,8 men inte 10,0	30,66	18,0 men inte 18,2	50,00
10,0 men inte 10,2	31,00	18,2 men inte 18,4	50,52
10,2 men inte 10,4	31,34	18,4 men inte 18,5	51,04
10,4 men inte 10,6	31,68	18,5 och större	51,40

Bruttovikten för ett motordrivet fordon får inte överstiga 18 ton om det har två axlar

Bilaga C**Bilaga 3 till trafikförordningen (1998:1276)**

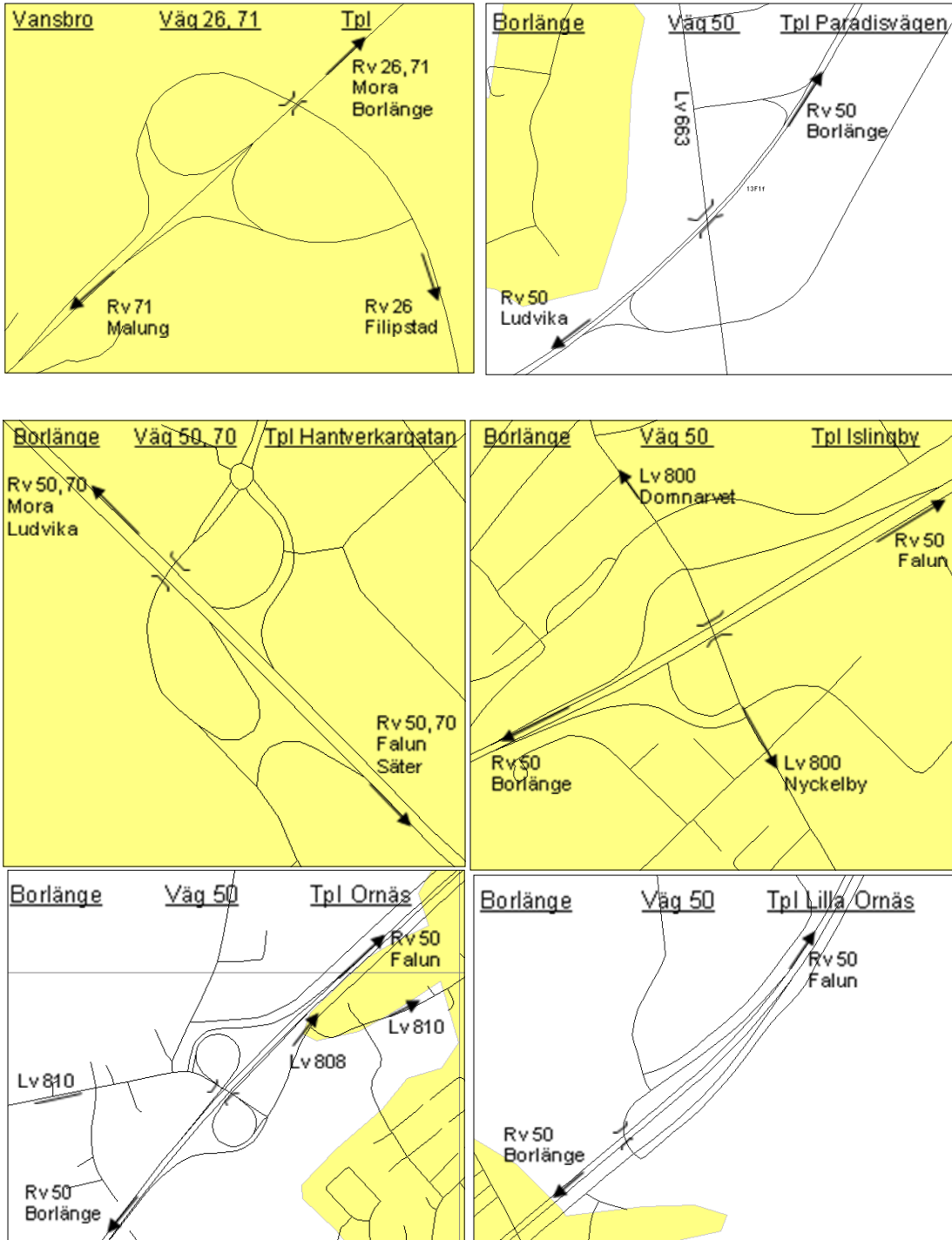
Tabell

Över högsta tillåtna bruttovikter vid axelavstånd, när axel-/boggitryck får uppgå till högst 8/12 ton på väg med bärighetsklass 3 (BK3)

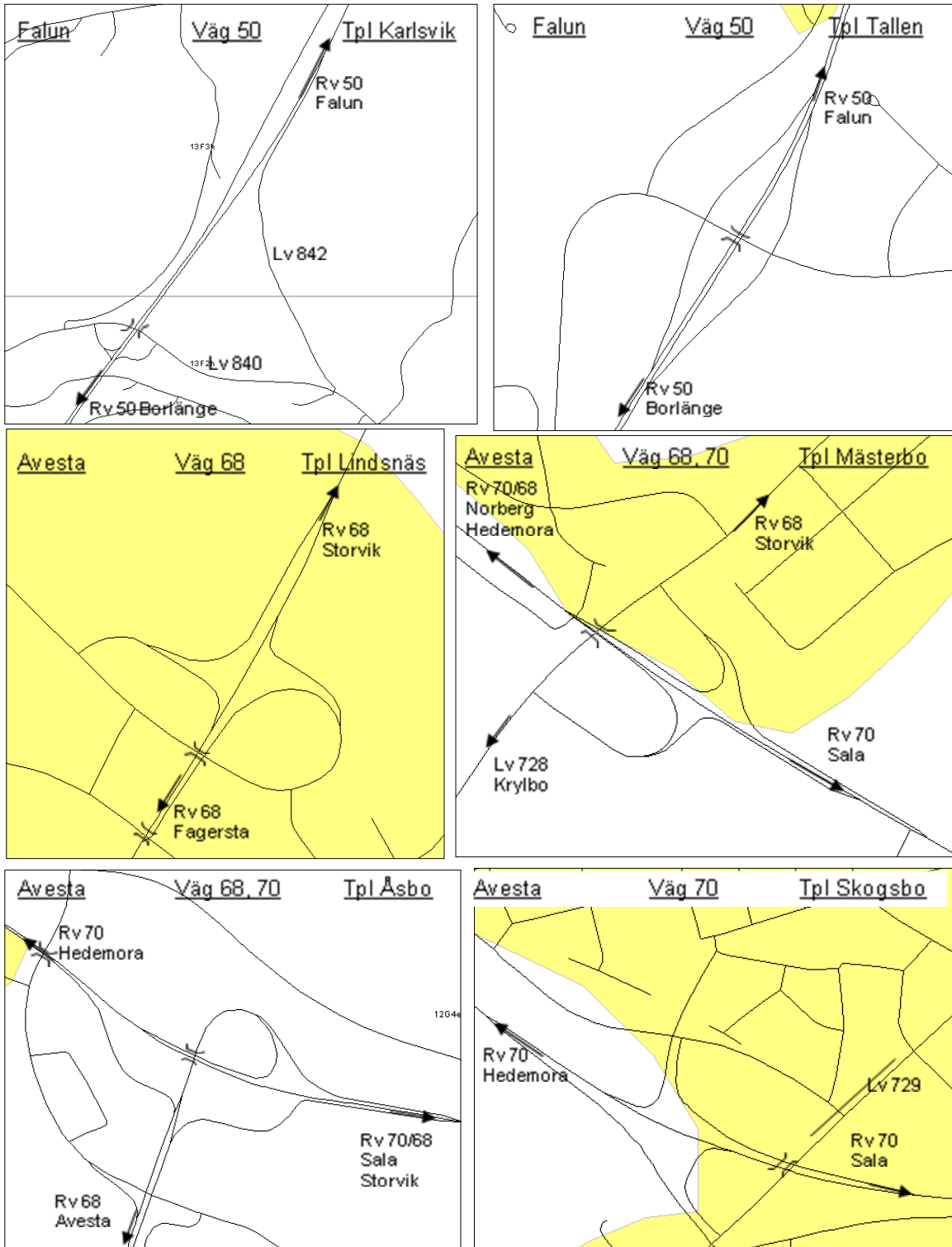
Axelstånd i meter mellan fordonets eller fordonstågets första och sista axel	Högsta tillåtna bruttovikt i ton för fordonet eller fordonståget	Avstånd i meter mellan fordonets eller fordonstågets första och sista axel	Högsta tillåtna bruttovikt i ton för fordonet eller fordonståget
mindre än 2,0	12,0	12,0 men inte 12,4	25,0
2,0 men inte 2,4	12,5	12,4 men inte 12,8	25,5
2,4 men inte 2,8	13,0	12,8 men inte 13,2	26,0
2,8 men inte 3,2	13,5	13,2 men inte 13,6	26,5
3,2 men inte 3,6	14,0	13,6 men inte 14,0	27,0
3,6 men inte 4,0	14,5	14,0 men inte 14,4	27,5
4,0 men inte 4,4	15,0	14,4 men inte 14,8	28,0
4,4 men inte 4,8	15,5	14,8 men inte 15,2	28,5
4,8 men inte 5,2	16,0	15,2 men inte 15,6	29,0
5,2 men inte 5,6	16,5	15,6 men inte 16,0	29,5
5,6 men inte 6,0	17,0	16,0 men inte 16,4	30,0
6,0 men inte 6,4	17,5	16,4 men inte 16,8	30,5
6,4 men inte 6,8	18,0	16,8 men inte 17,2	31,0
6,8 men inte 7,2	18,5	17,2 men inte 17,6	31,5
7,2 men inte 7,6	19,0	17,6 men inte 18,0	32,0
7,6 men inte 8,0	19,5	18,0 men inte 18,4	32,5
8,0 men inte 8,4	20,0	18,4 men inte 18,8	33,0
8,4 men inte 8,8	20,5	18,8 men inte 19,2	33,5
8,8 men inte 9,2	21,0	19,2 men inte 19,6	34,0
9,2 men inte 9,6	21,5	19,6 men inte 20,0	34,5
9,6 men inte 10,0	22,0	20,0 men inte 20,4	35,0
10,0 men inte 10,4	22,5	20,4 men inte 20,8	35,5
10,4 men inte 10,8	23,0	20,8 men inte 21,2	36,0
10,8 men inte 11,2	23,5	21,2 men inte 21,6	36,5
11,2 men inte 11,6	24,0	21,6 men inte 22,0	37,0
11,6 men inte 12,0	24,5		

Är axelavståndet 22,0 meter eller större utgör högsta tillåtna bruttovikten 37,5 ton med tillägg av 0,25 ton för varje 0,2 meter varmed axelavståndet överstiger 22,0 meter

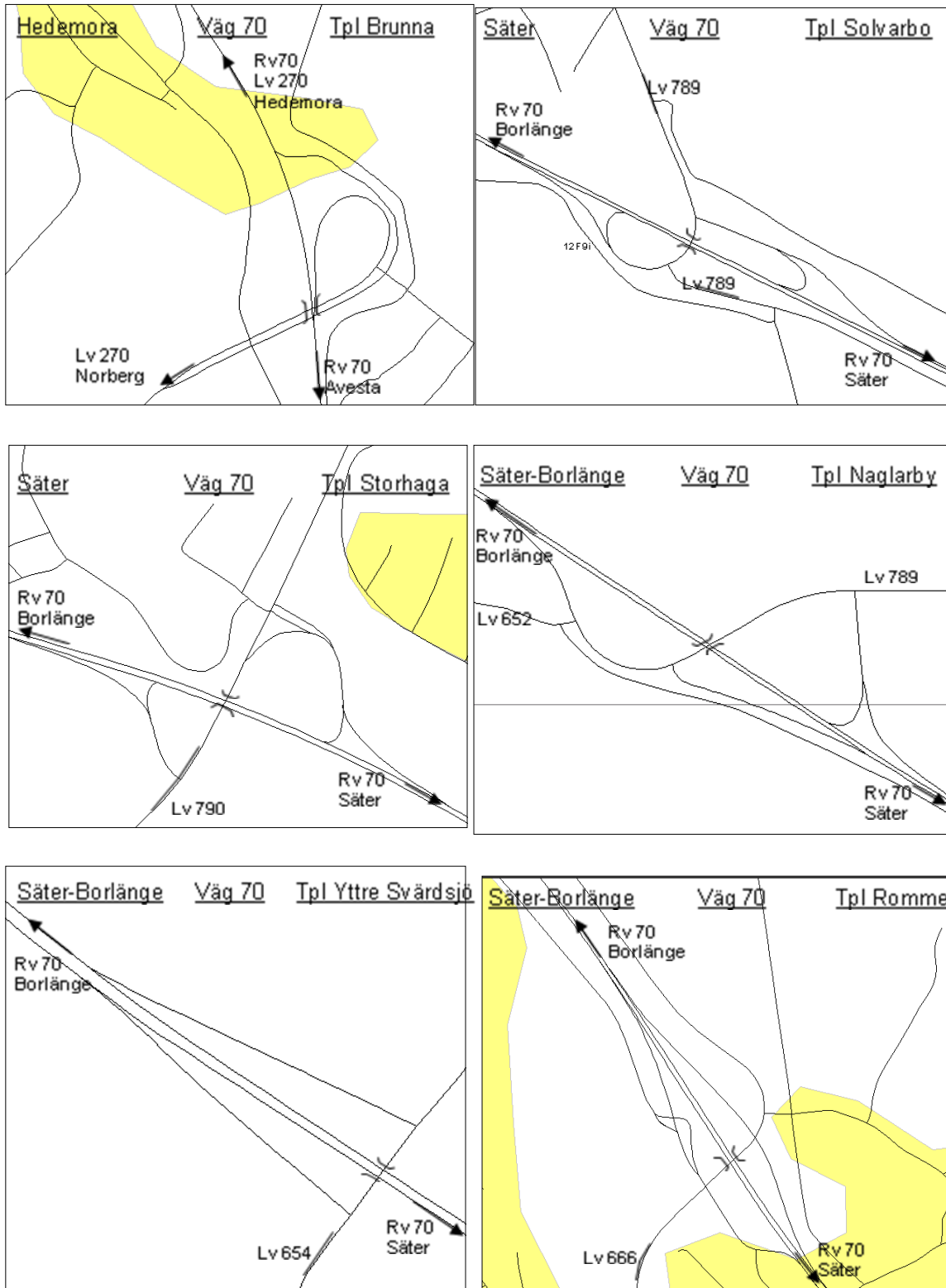
Bilaga E 1



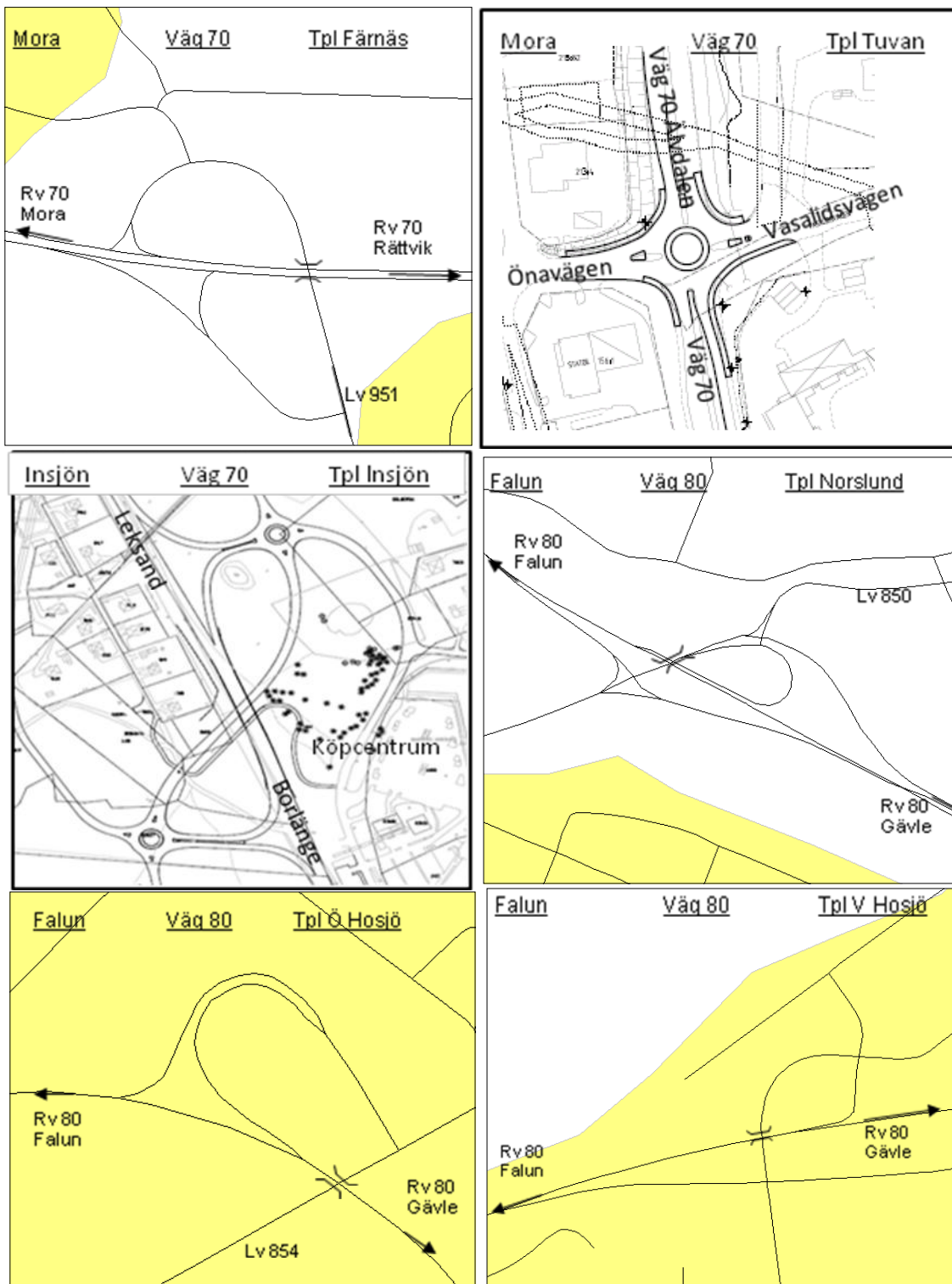
Bilaga E 2



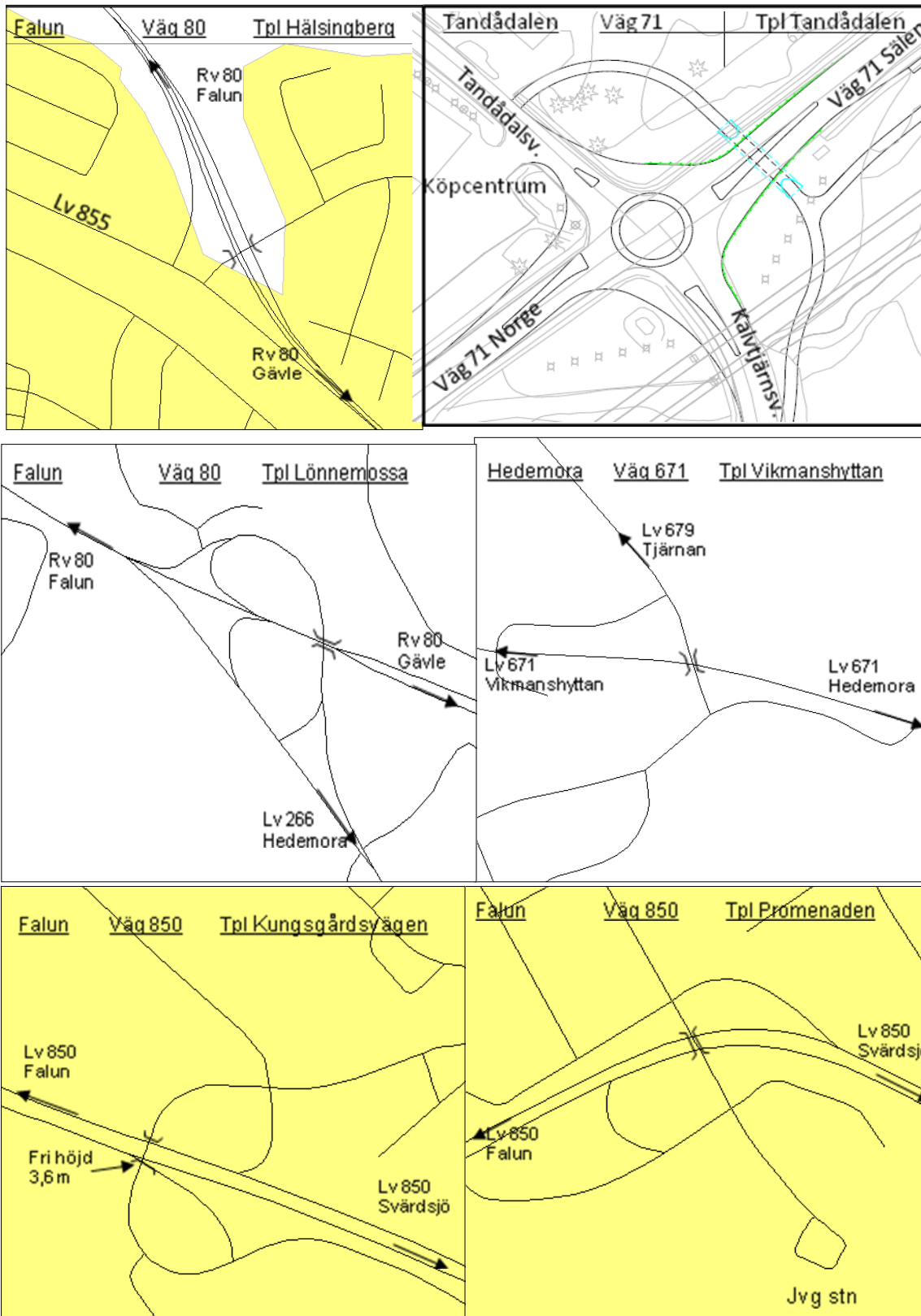
Bilaga E 3



Bilaga E 4



Bilaga E 5



Bilaga F

Till Länsstyrelsen i Dalarnas län
791 84 FALUN

Härmed rekvireras sammanställning över vägar och gator
i Dalarnas län

..... ex för 2010

..... ex för 2011

Namn

Adress

Postnr, postadress



TRAFIKVERKET

tel: 0771-921 921

