



20 FS 2014:56
Utkom från trycket
den 15 januari 2015

Kungörelse av beslut om utvidgat strandskydd i Ludvika kommun;

beslutat den 15 december 2014.

Länsstyrelsen i Dalarnas län har med stöd av 7 kap 14 § miljöbalken förklarat att följande områden i Ludvika kommun omfattas av utvidgat strandskydd:

1. Stora och Lilla Malingen
2. Nordvästra Bysjön
3. Stensbo udde
4. Lövön
5. Sollen
6. Västra Olsjön
7. Rävsnäs

Beslutet med tillhörande kartor förvaras hos Länsstyrelsen.

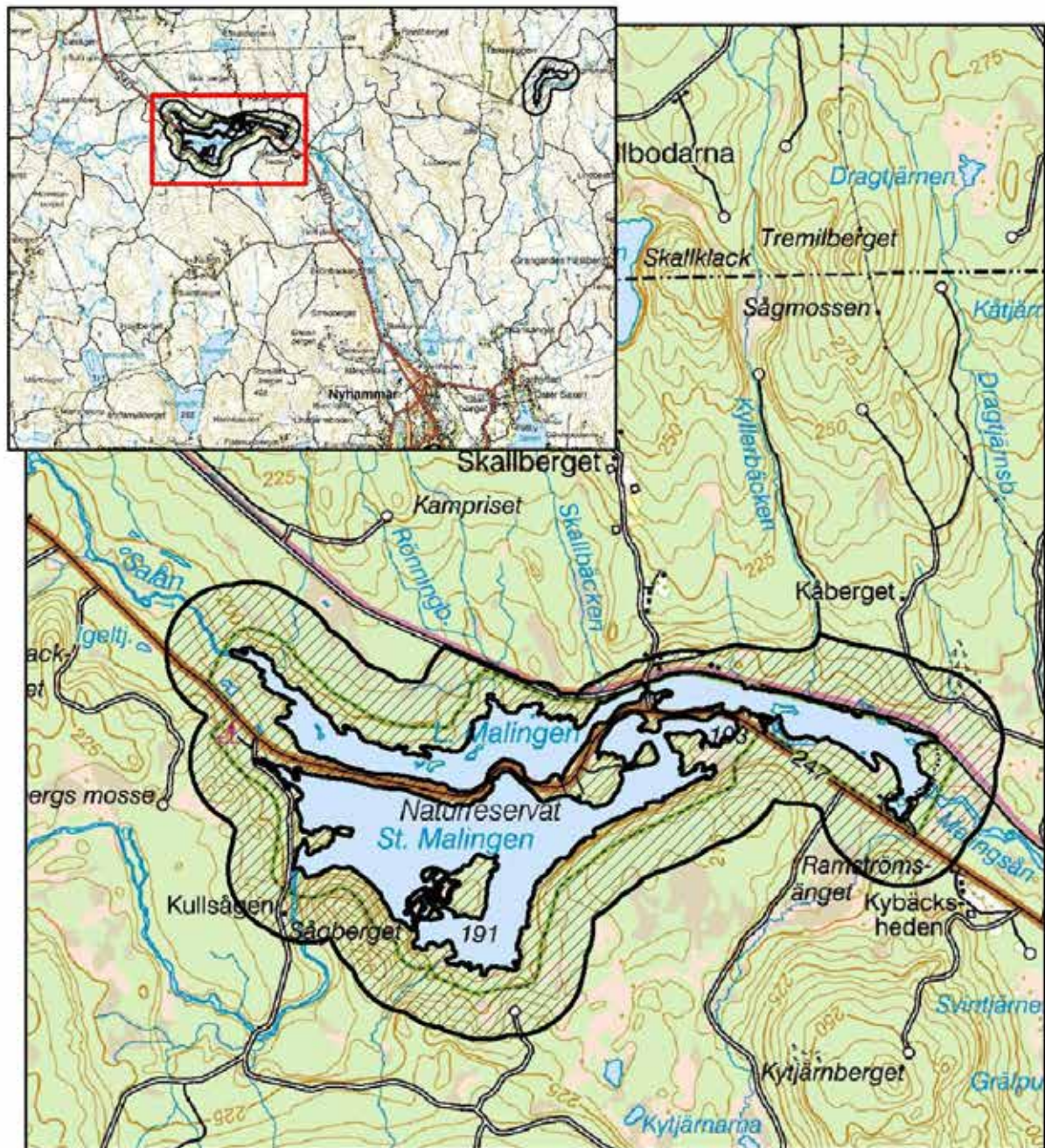
Beslutet gäller omedelbart.

Maria Norrfalk


Hannah Brandin

Bilagor:

1. Karta över Stora och Lilla Malingen
2. Karta över Nordvästra Bysjön
3. Karta över Stensbo udde
4. Karta över Lövön
5. Karta över Sollen
6. Karta över Västra Olsjön
7. Karta över Rävsnäs



Teckenförklaring

 Generellt samt utvidgat strandskydd på land


Skala 1: 25 000

0 200 400 800 1 200 1 600 meter





Teckenförklaring

 Generellt samt utvidgat strandskydd på land


Skala 1: 10 000

0 75 150 300 450 600
meter





Teckenförklaring

 Generellt samt utvidgat strandskydd på land


Skala 1: 10 000

0 75 150 300 450 600
meter





Teckenförklaring

 Generellt samt utvidgat strandskydd på land


Skala 1: 10 000

0 75 150 300 450 600 meter





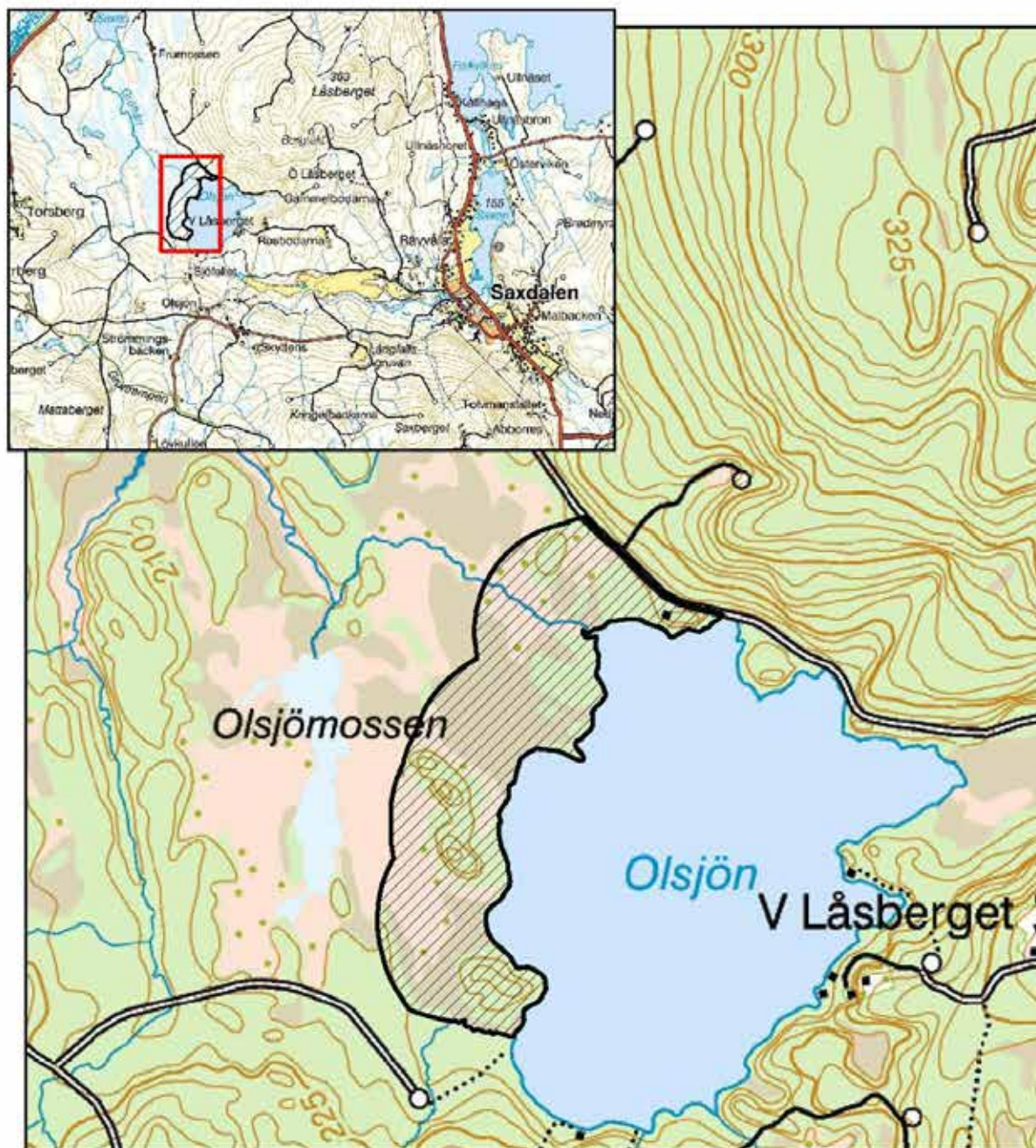
Teckenförklaring

 Generellt samt utvidgat strandskydd på land


Skala 1: 20 000

0 150 300 600 900 1 200 meter





Teckenförklaring

 Generellt samt utvidgat strandskydd på land


Skala 1: 15 000

0 100 200 400 600 800
meter





Teckenförklaring

 Generellt samt utvidgat strandskydd på land

Skala 1: 20 000

0 150 300 600 900 1 200 meter

