



20 FS 2014:54
Utkom från trycket
den 15 januari 2015

Kungörelse av beslut om utvidgat strandskydd i Hedemora kommun;

beslutat den 15 december 2014.

Länsstyrelsen i Dalarnas län har med stöd av 7 kap 14 § miljöbalken förklarat att följande områden i Hedemora kommun omfattas av utvidgat strandskydd:

1. Sörbogrundet, Stora Grundet och del av Brunnaön vid sjön Hovran
2. Södra delen av Flinssjön
3. Södra delen av Svinssjön.
4. Fullen

Beslutet med tillhörande kartor förvaras hos Länsstyrelsen.

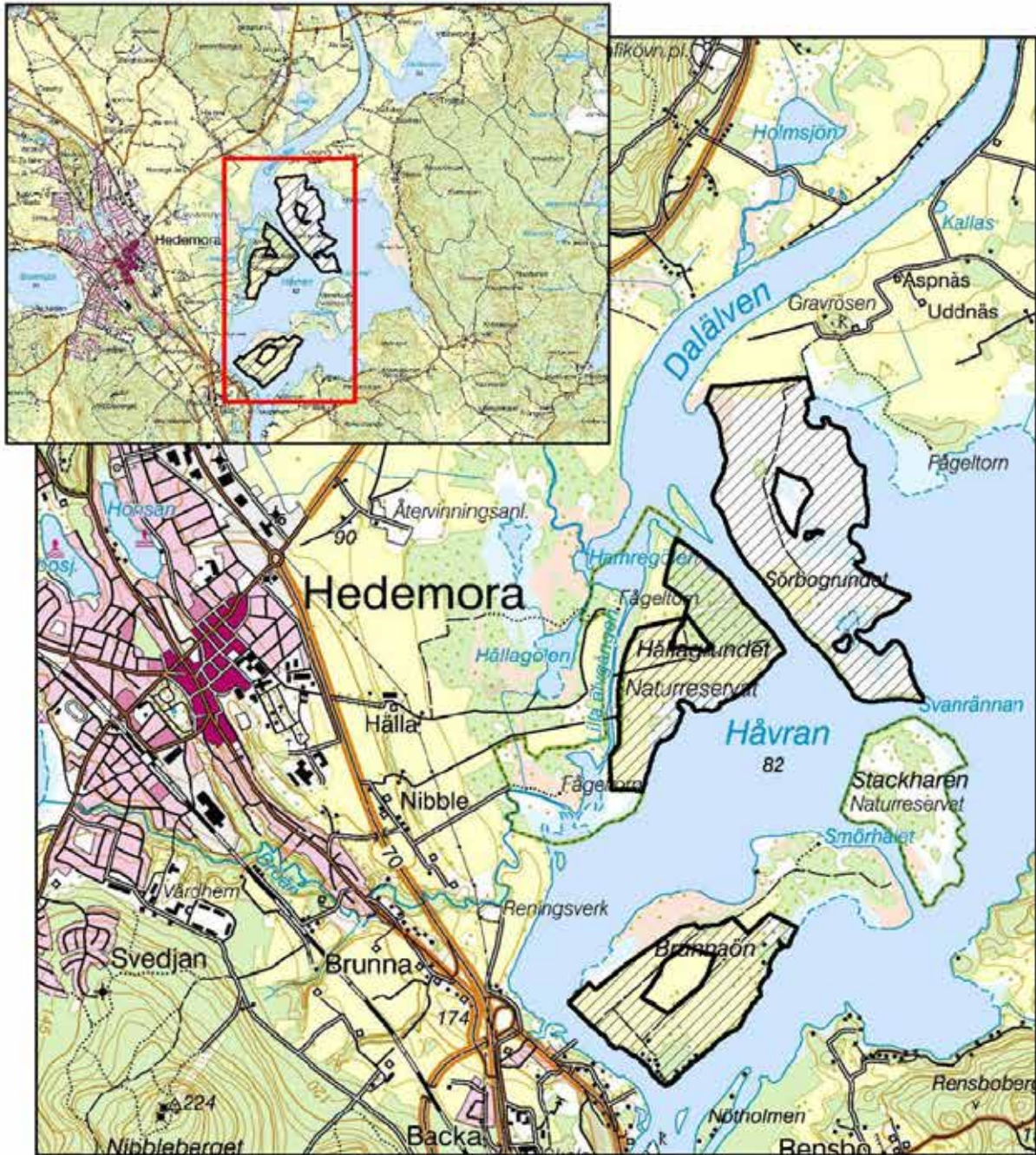
Beslutet gäller omedelbart.

Maria Norrfalk

Hannah Brandin

Bilagor:


1. Karta över Sörbogrundet, Stora Grundet och del av Brunnaön vid sjön Hovran
2. Karta över södra delen av Flinssjön
3. Karta över södra delen av Svinssjön.
4. Karta över Fullen

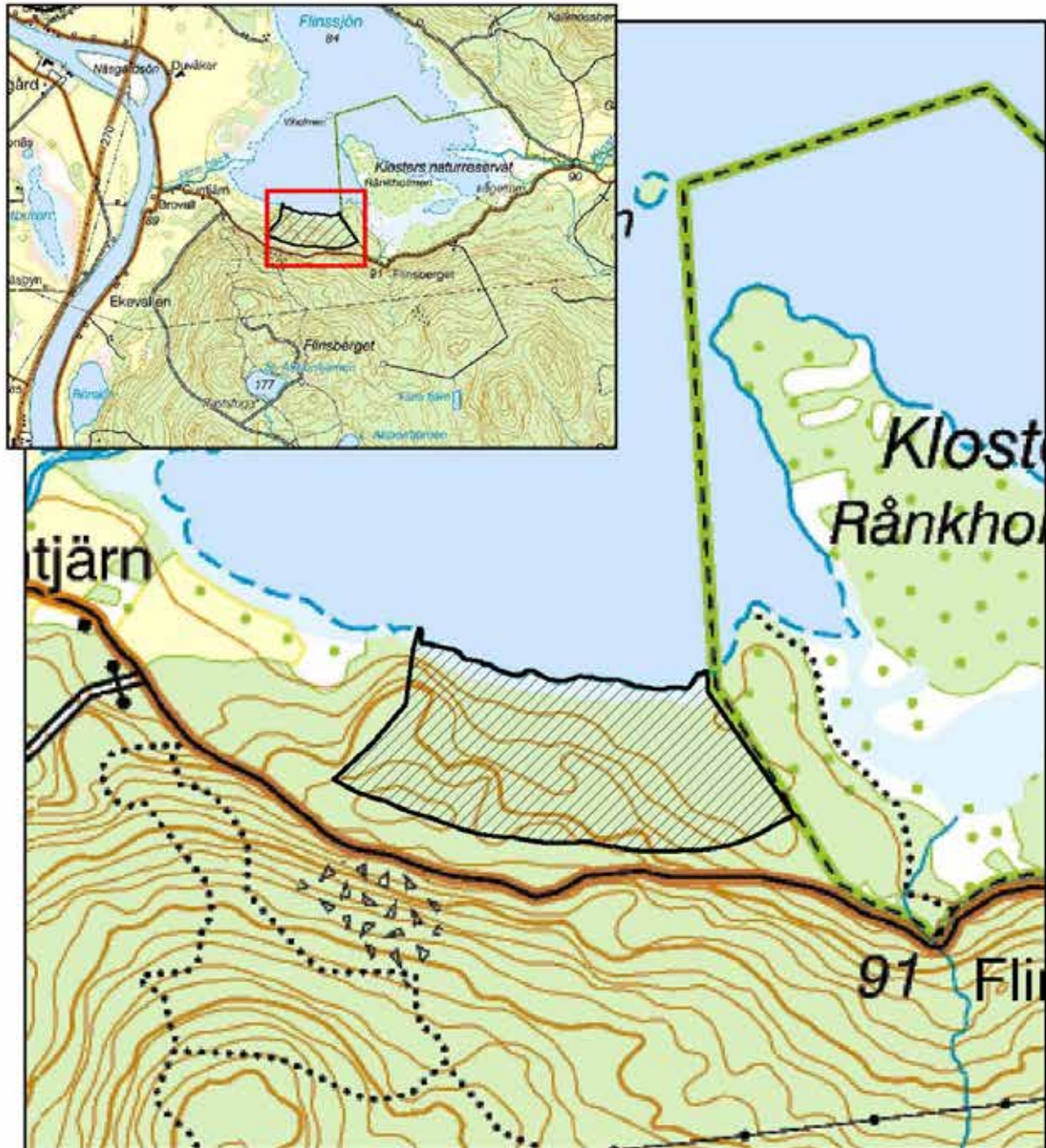


Teckenförklaring




Generellt samt utvidgat strandskydd på land





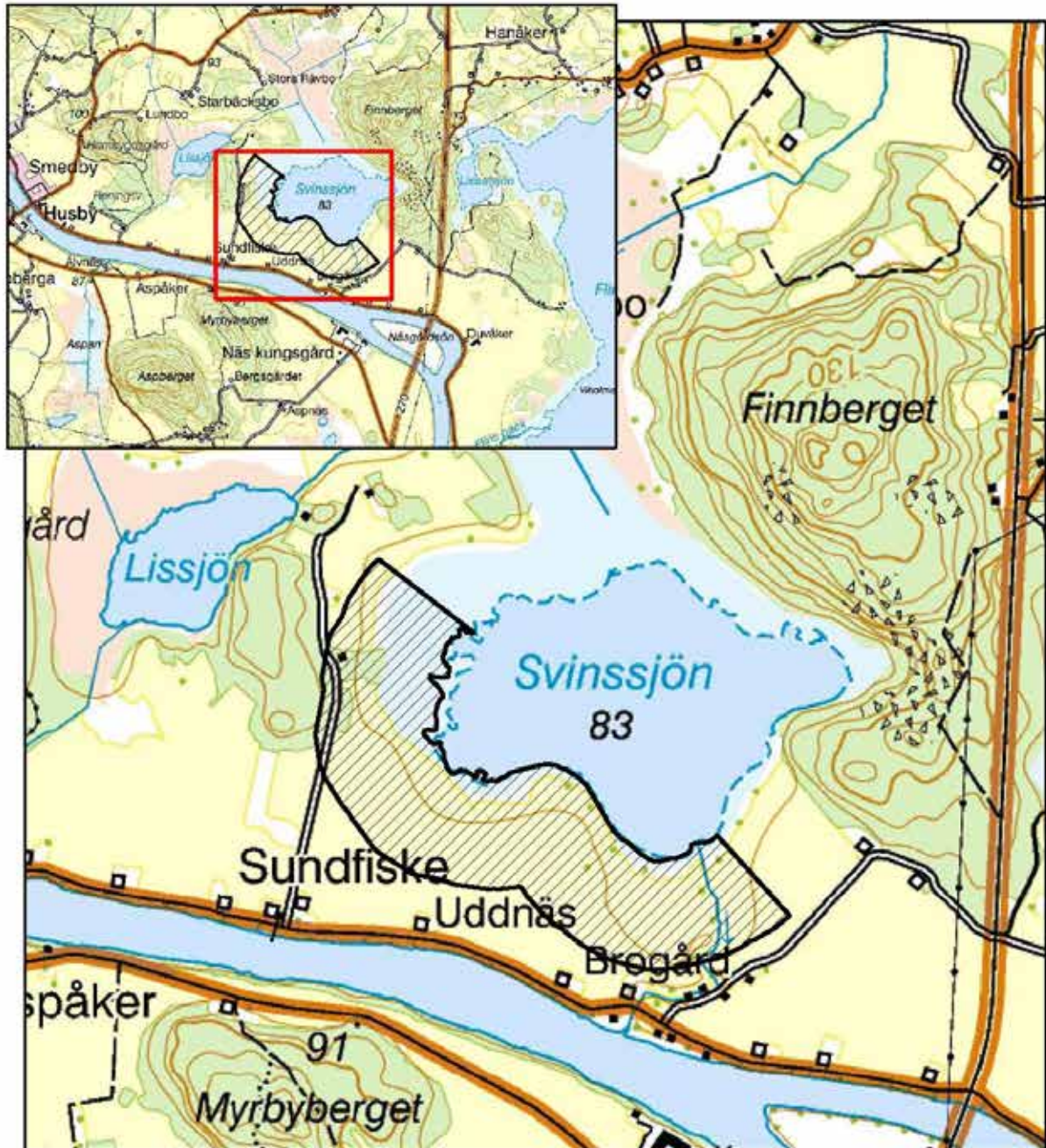
Teckenförklaring

 Generellt samt utvidgat strandskydd på land


Skala 1: 10 000

0 75 150 300 450 600 meter





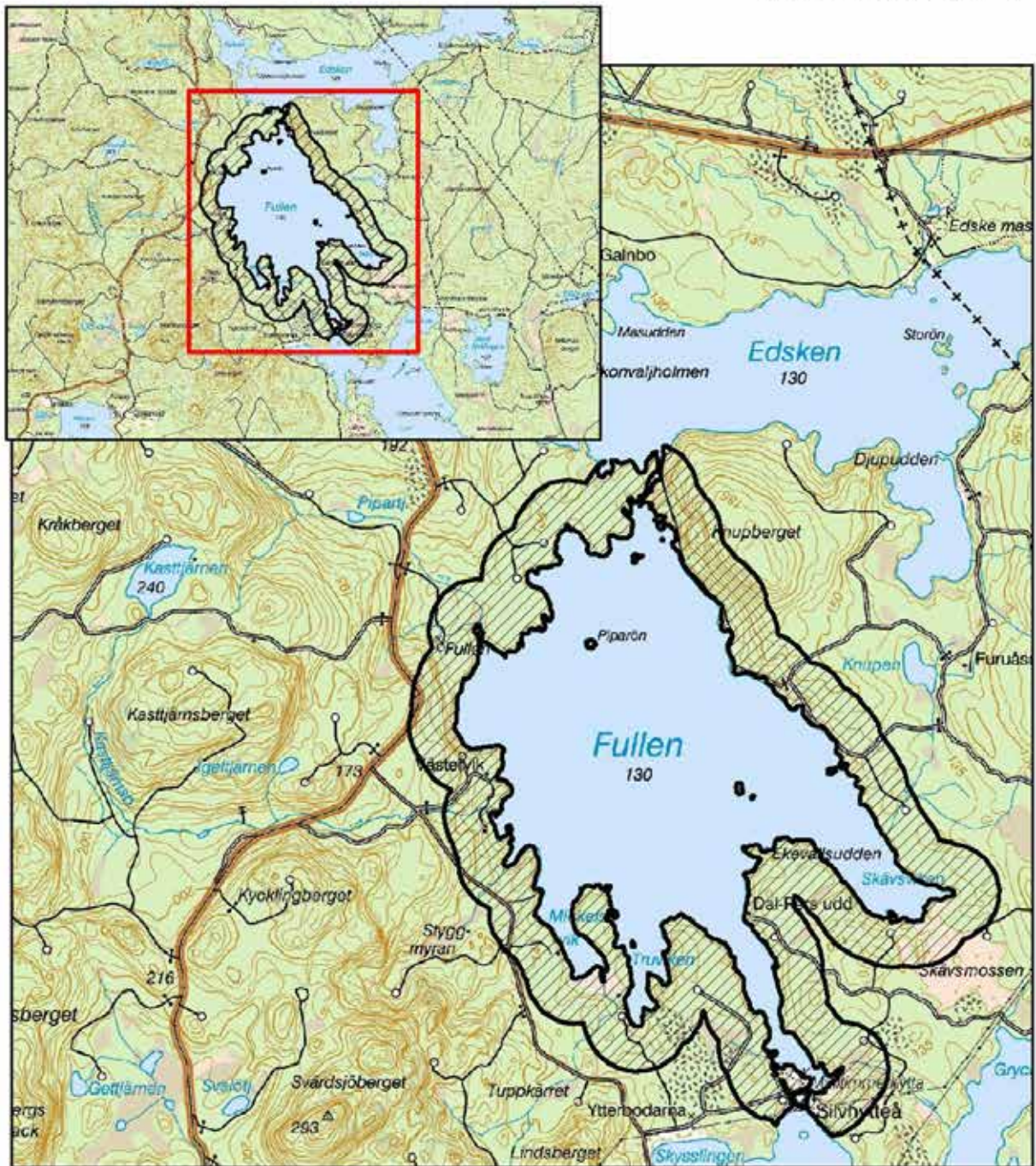
Teckenförklaring

 Generellt samt utvidgat strandskydd på land

Skala 1: 15 000

0 100 200 400 600 800
meter





Teckenförklaring



Generellt samt utvidgat strandskydd på land

