



# Länsstyrelsen Gotlands län

Livsmiljöenheten/Naturvård  
Naturvårdsdirektör Per Hansson  
Tel 0498-29 21 12  
Fax 0498-24 72 75  
E-post peha@i.lst.se

BESLUT

1 (16)

8.4.1999

Dnr 231-150-98

Enligt sändlista

## Bildande av naturreservatet Ålarve, Gotlands kommun

---

### Uppgifter om naturreservatet

<i>Namn</i>	Ålarve
<i>Kommun</i>	Gotland
<i>Socken</i>	Rone
<i>Läge</i>	Reservatet är beläget omedelbart söder om, Ronehamn (se översiktskarta, bilaga 1)
<i>Kartblad</i>	Ekonomiska kartbladet 059 82, Ronehamn
<i>Gräns</i>	Ytterkanten av den heldragna linjen på bifogade kartor, bilaga 2
<i>Area</i>	174 ha, varav 66 ha hektar land.
<i>Fastigheter</i>	Rone Ålarve 1:18 (del av) och 1:25 (del av) Rone Ålarve 1:32 samt samfälligheterna Rone s:26, s:27 och s:28.
<i>Markägare</i>	Berörda delar av Rone Ålarve 1:18, 1:25 och 1:32, ägs av staten genom Naturvårdsverket. Ägare inom samfällda områden enligt särskild utredning, bilaga 3.
<i>Naturvårdsförvaltare</i>	Länsstyrelsen i Gotlands län

Alarve4.doc

**Postadress**  
621 85 VISBY

**Besöksadress**  
Strandgatan 2

**Telefon**  
0498-29 21 00 vx

**Telefax**  
0498-21 72 89

8.4.1999

Dnr 231-150-98

**Beslut**

Länsstyrelsen beslutar, med stöd av 7 § naturvårdslagen (1964:822), att avsätta det på bifogade karta, bilaga 2, avgränsade området som naturreservat.

*Ändamålet med naturreservatet* är att bevara och vårda betade strandängar och alvarmark med höga naturvärden avseende både flora och fauna, ett antal fågelrika öar och ett område med gammal tallskog, delvis av strandskogskaraktär. Områdets värden för det rörliga friluftslivet skall tillvaratas i den mån naturvårdens intressen inte skadas.

Det interimistiska förordnandet enligt beslut den 23 oktober 1997, dnr 231-2996-97, upphävs i och med att detta beslut vinner laga kraft.

För området skall gälla de föreskrifter enligt 8-10 §§ naturvårdslagen och 9 § naturvårdsförordningen (1976:484) som anges nedan.

**A** *Föreskrifter enligt 8 § naturvårdslagen om inskränkningar i rätten att förfoga över fastighet inom naturreservatet*

Utöver vad som i övrigt gäller är det förbjudet att:

- 1 uppföra ny byggnad eller anläggning eller ändra befintlig byggnad eller anläggning.
- 2 dra fram mark- eller luftledning,
- 3 anlägga väg eller stig,
- 4 bedriva täkt av berg, sten, grus, sand, jord eller tång (släke)
- 5 dika,
- 6 gräva, schakta, fylla ut, borra, spränga eller på annat sätt skada mark,
- 7 avverka eller på annat sätt skada levande eller dött träd,
- 8 tillföra växtnäringssämnen eller använda kemiska bekämpningsmedel,
- 9 anordna upplag,
- 10 föra motordrivet fordon utan tillstånd av Länsstyrelsen,

Alarve4.doc

8.4.1999

Dnr 231-150-98

11 uppföra stängsel utan tillstånd av Länsstyrelsen.

Utan hinder av ovanstående förbud får naturvårdsförvaltaren vidta de skötselåtgärder som anges i skötselplanen.

***B Föreskrifter enligt 9 § naturvårdslagen om skyldighet att tåla visst intrång***

Markägare liksom innehavare av särskild rätt till mark förpliktas att tåla att följande anordningar utförs och åtgärder vidtas för att tillgodose ändamålet med naturreservatet:

- 1 Anordningar för utmärkning av och information om naturreservatet.
- 2 Grind, gånggrind och gångbro vid infartsvägen samt stättor.
- 3 Betesdrift enligt angivelse i skötselplanen.
- 4 Avverkning, gallring och röjning i skog och betesmark enligt angivelse i skötselplanen.

***C Föreskrifter enligt 10 § naturvårdslagen om vad allmänheten har att iaktta inom naturreservatet***

Utöver vad som i övrigt gäller är det förbjudet att:

- 1 föra motordrivet fordon eller cykla. Motordriven rullstol och cykel får dock framföras på vägen till angiven rastplats,
- 2 rida,
- 3 göra upp eld annat än i medhavd grill,
- 4 medföra hund som inte är kopplad,
- 5 under tiden 15 mars - 15 juli vistas på de fem öar som markerats på bifogad karta.

Alarve4.doc

**Postadress**  
621 85 VISBY

**Besöksadress**  
Strandgatan 2

**Telefon**  
0498-29 21 00 vx

**Telefax**  
0498-21 72 89

8.4.1999

Dnr 231-150-98

**D Föreskrifter enligt 9 § naturvårdsförordningen rörande naturvårdsförvaltningen av området m.m.**

- 1 Länsstyrelsen fastställer de anvisningar om naturvårdsförvaltningen m.m. som framgår av skötselplanen för reservatet.
- 2 Naturreservatet skall utmärkas enligt svensk standard (SIS 03 15 22) och Naturvårdsverkets anvisningar (SNV:s handbok "Skyltar i naturskyddade områden", avsnitt 5).
- 3 Naturvårdsförvaltare skall vara Länsstyrelsen i Gotlands län.

### Grund för beslutet

#### *Områdets betydelse*

Området utgör ett särskilt skyddsområde enligt EG:s fågeldirektiv (79/409/EEG) och 7 kap 28 § miljöbalken.

Strandängarna hyser ett stort antal häckande fågelarter. Enligt inventeringen av fåglar på gotländska strandängar, 1996, häckade 132 par fåglar i området. Dessutom utgör denna miljö en viktig rastlokal för rastande sjöfåglar och vadare.

Betade strandängar är en biotop som minskat avsevärt de senaste hundra åren. Gotlands strandängar har ett stort natur- och kulturhistoriskt värde och hyser ett flertal skyddsvärda växter som är beroende av hävd och som klarar att översvämmas av salthaltigt vatten.

Hela Gotlandskusten är av riksintresse för friluftslivet. Detta område har särskilt goda förutsättningar att kunna ta emot rörelsehindrade genom att det är så flackt.

### Redogörelse för ärendet

För närvarande gäller ett interimistiskt förordnande, beslutat den 23 oktober 1997. Ett förslag till beslut om avsättande av området till permanent naturreservat utarbetades under januari 1998 och remissbehandlades under året.

De delar av fastigheterna Rone Ålarve 1:18, 1:25 och 1:32 som ingår i reservatet inköptes av Naturvårdsverket 1997.

Alarve4.doc

Postadress  
621 85 VISBY

Besöksadress  
Strandgatan 2

Telefon  
0498-29 21 00 vx

Telefax  
0498-21 72 89

8.4.1999

Dnr 231-150-98

## Beskrivning av området

### *Landarealens fördelning på naturtyper*

Produktiv skog: 33,3 ha.

Strandäng: 20,7 ha.

Alvarmark: 8,2 ha.

Tät buskmark: 2,4 ha.

Kultiverad mark: 1,4 ha.

### *Geologi*

Berggrunden vid Ålarve utgörs till största delen av sand-/siltsten, samt till viss del av lerig kalksten. Sandstenen går endast i dagen vid de öppna strandängarna i den norra delen av området. I övrigt täcks marken av blockrik moränmargel. Inom området förekommer ett par utsträckta randmoräner, varav Getorskär är den tydligaste. Den blockrika ön ligger endast 2 m.ö.h. En del blockrika stråk går inom och utanför strandbältet NV om Getorskär och är möjligen uppkomna genom hopskjutning vid inlandsisens kant.

### *Naturförhållanden*

#### *Tallskogen*

Cirka två tredjedelar av landarealen täcks av lågvuxen tallskog. Enligt skogsvårdsstyrelsen klassas större delen som gallringsskog och ett par mindre delar som mogen slutavverkningsskog. Skogen har betats under lång tid och är starkt betespräglad, även om den tidigare varit mer luckig. Betesdjuren har de senaste åren haft fri tillgång till skogen, men eftersom de oftast föredrar de öppna områdena, har delar av skogen växt igen något med enbuskar. Död ved i form av lågor och torrakor förekommer i mindre utsträckning. Ca 5-6 mindre våtar ligger i området.

#### *Strandängen*

I nordöstra delen av området övergår betesmarken från torr alvarmark, längs en fuktighetsgradient, till strandäng. I södra delen tar strandängen vid direkt mellan havet och skogen. Strandängarna betades tidigare av hästar men skall i fortsättningen betas med får med hänsyn till besökande allergiker. Floran domineras av krypven tillsammans med fårsvingel, älvväxing, trift, salttåg och strandmalört. De blötare partierna domineras av säv.

#### *Buskmarken*

Utanför strandängarna finns ett par stora, tidigare täta enbuskmarker. Här är marken återigen högre belägen och blir torrare. Områdena bestod på 1700-

Alarve4.doc

Postadress  
621 85 VISBY

Besöksadress  
Strandgatan 2

Telefon  
0498-29 21 00 vx

Telefax  
0498-21 72 89

8.4.1999

Dnr 231-150-98

talet av enskilda öar, men har efter landhöjningen växt samman med huvudön. På 1930-talskartan var dessa områden nästan helt öppna vilket betyder att en igenväxning skett de senaste 60 åren. Den norra delen var till 1999 tät och ogenomtränglig med tall och enbuskar men har under våren 1999 röjts kraftigt så att endast ett begränsat antal tallar lämnats och enstaka större enar. Den södra består till stor del av gamla betespräglade enar med grova stammar och grässvål mellan buskarna. Även här har kraftig röjning skett.

#### *Alvaret*

Här växer de för alvaret typiska arter som backtimjan, spåtistel, jordtistel, gråfibbla, småfingerört och brudbröd. Stora delar av alvarmarken är delvis igenväxt med enbuskar och unga tallar. Det var nästan helt öppet här på 1930-talet. Större delen av alvarmarken är skild från skogsmarken av ett dike och ett par halvt nedrasade stentunar. Röjning sker även av denna mark för att återskapa öppen alvarmark.

#### *Getorskär*

Ön är för närvarande obetad och igenväxt med kvävegynnade växter som hundkex och gråbo. Det växer också ett gammalt fruktträd, en tall och ett par enar.

#### *Djurliv*

Skogen inom reservatet är rik på tänkbara boträd för rovfågel. Strandängarna hyser ett stort antal häckande fågelarter. 1996, häckade 132 par fåglar i området. På ön Getorskär häckar ca 10 par vitkindade gäss och i området häckar bl.a. också ett par stjärtänder, 10 par större strandpipare, 5 par roskarlar, 10 par silvertärnor och två par småtärnor. Kolonierna av fiskmås och gråtrut bidrar starkt till den höga häckningstätheten (6,95 par/ha).

Övrigt djurliv är ej undersökt.

#### *Fornlämningar*

I nordvästra delen av skogen ligger delar av ett större gravfält. I skogen och även på den öppna alvarmarken ligger också 5-6 stenar med sliptytor. I kanten mellan skogen och alvaret i nordost ligger en försvarsskans. Runt hela området, samt även inne på alvaret ligger stentun, förmodligen från 1800-talet.

Alarve4.doc


8.4.1999

Dnr 231-150-98


### Hur man överklagar

Detta beslut kan överklagas hos regeringen, Miljödepartementet (se bilaga 5).

Beslut i detta ärende har fattats av landshövding Lillemor Arvidsson. Föredragande har varit naturvårdsdirektör Per Hansson. Deltagande i övrigt har varit länsråd Jan Björklund, länsassessor Lena Johansson, tillförordnad länsjägmästare Rolf Niklasson och handläggare Magnus Nilsson.



Lillemor Arvidsson



Per Hansson

### Bilagor

- 1 Översiktskarta
- 2 Karta visande naturreservatets avgränsning och rastplats
- 3 Fastighetsutredning för tre samfälligheter
- 4 Översiktlig vegetationskarta med skötselområden
- 5 Hur man överklagar

8.4.1999

Dnr 231-150-98

## Skötselplan för naturreservatet Ålarve

Planen har fastställts av Länsstyrelsen den 8 april 1999. Fastställelsen omfattar inte den ekonomiska utredningen.

### Förord

Skötselplanen har upprättats av Länsstyrelsen i Gotlands län. Samråd har skett med bl a Statens naturvårdsverk och Gotlands kommun.

### Innehåll

#### *I Beskrivning av nuvarande förhållanden*

- 1 Administrativa data
- 2 Naturförhållanden
- 3 Markanvändning förr och nu
- 4 Befintliga byggnader och anläggningar
- 5 Tillgänglighet
- 6 Anordningar för friluftslivet och information

#### *II Riktlinjer för den framtida naturvårdsförvaltningen*

- 1 Disposition och skötsel av mark och vatten
- 2 Anordningar för besökare
- 3 Befintliga byggnader och anläggningar
- 4 Tillsyn
- 5 Dokumentation
- 6 Ekonomisk utredning

#### *III Källor*



8.4.1999

Dnr 231-150-98

## I Beskrivning av nuvarande förhållanden

### 1. Administrativa data

Se sid 1 i beslutet.

### 2. Natur och kulturmiljö

Se sid 5 i beslutet samt del II av skötselplanen

### 3. Markanvändning förr och nu

På 1700- talet var det mest skog och betesmark på dessa utmarker som låg nära stranden. Dock var nästan hela den skog som ingår i reservatet inhägnad hagmark. I texten till skattdokumentet står det att "strandhagen är av tallskog, duglig til bränsle och gärdsel, kan föda två hästar, håller intet vatten". Med undantag för att det har förekommit viss vedtäkt, är skogen föga påverkad av skogsbruk.

Hela området utnyttjas än idag som betesmark. De senaste åren har här betat hästar, men här har även betat får vid tidigare tillfällen. På 1700-talet bärades hö på Getorskår, som då bestod av två holmar, mellanskiär och ytterskiär. Idag är ön igenväxt och obetad.

### 4 Befintliga byggnader och anläggningar

På fastigheten Ålarve 1:23 ligger ett fritidshus. Fastigheten ingår ej i reservatet, men berörs ändå därav genom att det är kringgärdat av naturreservatet.

Det står två vitmålade kummel inom reservatet, varav ett på Getorsskår och ett på udden Langård. Kumlet på Getorsskår ägs av Sjöfartsverket och underhålls av Ronehamns Båtklubb. Kumlet på Langård ägs och underhålls av Hus Hamnrätt.

I utkanten av skogen ligger en gammal försvarsbunker i betong. I nära anslutning till den ligger gamla grävda skyttevärn.

### 5. Tillgänglighet

Området nås lättast från Ronehamns badplats söder om samhället.

Ålarve4.doc

Postadress  
621 85 VISBY

Besöksadress  
Strandgatan 2

Telefon  
0498-29 21 00 vx

Telefax  
0498-21 72 89

8.4.1999

Dnr 231-150-98

## 6. Anordningar för friluftslivet och information

Inga anordningar finns för närvarande.

## II Riktlinjer för den framtida naturvårdsförvaltningen

### 1. Disposition och skötsel av mark och vatten

#### 1.1 Övergripande mål

Det övergripande målet för reservatets skötsel är att bevara områdets biologiska mångfald och de natur- och kulturvärden som är knutna till betade utmarker och strandängar. Därvid skall speciellt de växter och djur gynnas, som är beroende av hävd och som är karaktäristiska för strandängar och alvarmark. Målet är också att gynna de växter och djur som är beroende av tillgång på gammal skog och död ved.

Området skall särskilt anpassas för att personer med funktionshinder skall kunna besöka området.

#### 1.2 Generella riktlinjer och åtgärder

Hela området bör betas även i fortsättningen, då både skogen och den öppna marken troligen varit betad i mycket lång tid. Återkommande röjning av ungtall och enbuskar är nödvändig för att behålla möjligheterna till ett bra bete.

##### 1.2.1 Tallskogen

Skogen skall, förutom bete och buskröjning, i stort sett lämnas för fri utveckling. Död ved i form av torrakor och lågor ska lämnas orörda.

##### 1.2.2 Strandängen

Det är av största vikt att fortsatt bete sker på strandängarna, för att den flora och fauna som är knutna till en hävdad strandäng skall kunna bevaras.

##### 1.2.3 Alvaret

Alvaret kräver återkommande träd- och buskröjning, samt bete för att inte området ska växa igen, och de hävdgynnade växterna trängas undan.

Alarve4.doc

8.4.1999

Dnr 231-150-98

### 1.3 Skötselområden

#### Skötselområde 1. Tallskogen, 33,3 ha.

*Beskrivning:* Tallskog som delvis är av lågvuxen strandskogskaraktär. En stor del är mer likåldrig skog, ca 60-100 år, men en mindre del i nordväst är gammal och olikåldrig med flera träd över 100 år. Betesdjuren har haft fri tillgång till skogen, som delvis är luckig och delvis mer igenvuxen med enbuskar och ungtall (främst nordöstra delen). Den har betats under lång tid och var tidigare öppnare. Död ved förekommer i mindre utsträckning och en del mindre vätar ligger i området.

*Mål:* En luckig olikåldrig betad skog med grova tallar och död ved.

*Skötsel:* Hela området bör fortsätta betas. Skogen ingår dock i samma skifte som den kringliggande betesmarken och behöver ej stänglas in separat. En röjning av enbuskar är önskvärd i vissa delar av skogen för att behålla möjligheterna till ett bra bete. Det bortröjda materialet ska samlas upp och brännas eller forslas bort från platsen. Skogen skall i övrigt lämnas för fri utveckling. Död ved i form av torrakor och lågor ska lämnas orörda.

#### Skötselområde 2. Alvaret, 8,2 ha.

*Beskrivning:* I nordöstra delen av området övergår betesmarken från strandäng till torr alvarmark, och här växer de för alvaret typiska arter som backtimjan, spåtistel, jordtistel, gråfibbla, småfingerört och brudbröd. Stora delar av alvarmarken är delvis igenväxt med enbuskar och grupper av unga tallar. Dessa har kommit upp de senaste 20 åren. Det var nästan helt öppet här på 1930-talet, förutom ett par mindre trädgrupper. Någon hållmark går ej i dagen. Genom området går ett dike och ett par halvt nedrasade stentun. Nordost om skogen, men innan diket, ligger en bit öppen mark som är av ganska frisk karaktär. Där har igenväxningen av ungtall gått längre.

*Mål:* En öppen alvarmark där de växter och djur som är beroende av hävd och som är karaktäristiska för alvarmark gynnas. Vid varje betessäsongs slut ska grässvålen vara väl avbetad utan ansamling av förna och obetat gräs samt utan etablering av en- och slånbuskar.

*Skötsel:* Alvaret kräver för att hållas öppet återkommande röjning av en och ungtall. Vid röjning våren 1999 har även något äldre tallar avverkats medan ett par mindre grupper sparats. Enstaka utspridda träd bör dock ej sparas. Ris bör forslas bort eller brännas. Sedan måste betesdjuren komma på snabbt

Alarve4.doc

8.4.1999

Dnr 231-150-98

för att inte slånet ska kunna etablera sig. Lamm bete är bra på nyuppkommen slån, men hästbete torde även fungera. Stentunen bör på sikt läggas upp.

### **Skötselområde 3. Strandängen, 20,7 ha.**

*Beskrivning:* Mellan havet och skogen tar strandängen vid. Strandängarna har under senare tid betats med hästar och domineras av krypven tillsammans med fårsvingel, älväxing, trift, salttåg och strandmalört. Här växer även fliknäva. De blötare partierna domineras av säv. Här är rikt på fåglar som är beroende av hävden. Enligt inventeringen av fåglar på gotländska strandängar, 1996 häckade 132 par fåglar i området och på våarna rastar ett stort antal vadare.

*Mål:* Bevara en öppen havsstrandäng med den flora och fauna som är knutna till en hävdad strandäng. Vid varje betessäsongs slut ska grässvålen vara väl avbetad utan ansamling av förna och obetat gräs, samt utan etablering av buskar och sly.

*Skötsel:* Det är av största vikt att strandängarna fortsätter betas. Hästar är bra för strandbete, men ett alternativ med lamm, helst i sambete med nöt, är också bra.

### **Skötselområde 4. Langård, 3 ha.**

*Beskrivning:* Denna udde, som på 1700-talet bestod av flera öar, har till stor del varit igenväxt med enbuskar, men hyser annars en betespräglad flora. Det södra delområdet hyser flera gamla betespräglade enar med grova stammar. Här finns en grässvål kvar mellan buskarna. Den norra delen däremot var tidigare ogenomtränglig med tall och en. Omfattande röjning har skett under våren 1999.

*Mål:* Återskapa och bevara en öppen betesmark i omedelbar anslutning till de fuktigare strandängarna med möjlighet för sjöfågel och vadare att häcka. Vid varje betessäsongs slut ska grässvålen vara väl avbetad, utan ansamling av förna och obetat gräs, samt utan ny etablering av enbuskar. Gamla pelarenar bör dock stå kvar.

*Skötsel:* De flesta enar och tallar har röjts och forslas bort, men det är viktigt att spara en del gamla grova enbuskar, framför allt i södra delområdet, som har stått här länge och lyckats ta sig upp trots ett hårt betestryck.

Alarve4.doc

**Postadress**  
621 85 VISBY

**Besöksadress**  
Strandgatan 2

**Telefon**  
0498-29 21 00 vx

**Telefax**  
0498-21 72 89

8.4.1999

Dnr 231-150-98

**Skötselområde 5. Getorskär, 3,0 ha.**

*Beskrivning:* På ön Getorskär häckar 4 par vitkindade gäss samt 9 par grågäss. Ön har inte betats eller slagits på flera år. Den har därför växt igen med slån och kvävegynnade växter som hundkex och gråbo. Det växer också ett gammalt fruktträd, en tall och ett par enar. Fågelskyddsområde.

*Mål:* Bevara fågelfaunan genom att förbättra möjligheterna till häckning och rastning, samt återskapa en hävdgynnad flora och hindra etablering av slånbuskar. Vid varje betessäsongs slut ska grässvålen vara väl avbetad utan ansamling av förna och obetat gräs.

*Skötsel:* Røj bort all slån. Spara fruktträdet, tallen och enarna. Slå eller bränn av all högvuxen vegetation i form av näringsgynnade växter som hundkex, skräppor och gråbo. Skeppa ut 3-4 får som kan beta av ön.

**2 Anordningar för besökare****2.1 Övergripande mål**

Det övergripande målet skall vara att området skall nyttjas i sitt naturliga tillstånd men att viss kanalisering kan bidra till att styra besökarna till mindre känsliga områden. Reservatet skall i görligaste mån göras tillgängligt för personer med funktionshinder. Allergikers särskilda känslighet för hästar skall beaktas.

**2.2 Riktlinjer och åtgärder****2.2.1 Tillgänglighet**

Ett visst behov föreligger att öka tillgängligheten till reservatet främst för personer med funktionshinder. För att underlätta besök för rörelsehindrade anläggs en gångbro med grind över diket vid infarten. En rastplats anläggs vid platsen för ett militärt värn i anslutning till väg. Där placeras både bord som är möjliga att komma in med rullstolar under och normala bord och bänkar.

Vägen från infarten till rastplatsen hårdgörs för att rullstolar skall kunna framföras. Vägen avlyses för övrig trafik med undantag av cykling och för ägarna till fritidshuset på fastigheten Rone Ålarve 1:23.

Ålarve4.doc

**Postadress**  
621 85 VISBY

**Besöksadress**  
Strandgatan 2

**Telefon**  
0498-29 21 00 vx

**Telefax**  
0498-21 72 89

8.4.1999

Dnr 231-150-98

### 2.2.2 Vägar och parkeringsplatser

Parkeringsplats behöver ej anordnas, då befintlig parkeringsplats vid badplatsen kan utnyttjas. Några nya vägar till, eller inom reservatet behövs ej. Motortrafik inom reservatet är förbjudet.

En del av parkeringsplatsen beläggs med asfalt för att underlätta för personer med rörelsehinder att komma ur och i bilar..

### 2.2.3 Toalett

Toaletter finns vid badplatsen, relativt nära parkeringen där. En toalett byggs om för att kunna användas av personer med funktionshinder. Från parkeringsplatsen till toaletten anläggs en asfalterad körbana för rullstolar.

### 2.2.4 Information

Armerad plastskylt i storlek A1 med information om naturreservatet framställs av Länsstyrelsen. Skyltar sätts upp vid parkeringsplatsen och vid reservatsgränsen bredvid vägen. Med tanke på synsvaga skall texten vara stor. Med tanke på rullstolsbundna placeras information även lågt.

Med tanke på synskadade sätts information upp med blindskrift och reliefkarta i anslutning till övrig information.

### 2.2.4 Utmärkning av naturreservatets gräns

Naturreservatets gräns skall utmärkas enligt svensk standard (SIS 03 15 22) och Naturvårdsverkets anvisningar (SNV:s handbok "Skyltar i naturskyddade områden", avsnitt 5).

## 3. Befintliga byggnader och anläggningar

Fastigheten Ålarve 1:23 nyttjas för fritidsboende. Eftersom fastigheten ligger inom reservatet berörs ägare och brukare av reservatsbestämmelserna.

Den militära försvarsanläggningen i form av en bunker tas bort.

Kumlet på Getorskår bör inte underhållas under tiden för tillträdesförbud. Transport på land får endast ske efter Länsstyrelsens medgivande med tanke på risken för körskador.

Kumlet på udden bör underhållas under sensommar. Transport på land får endast ske efter Länsstyrelsens medgivande med tanke på risken för körskador.

Alarve4.doc

Postadress  
621 85 VISBY

Besöksadress  
Strandgatan 2

Telefon  
0498-29 21 00 vx

Telefax  
0498-21 72 89

8.4.1999

Dnr 231-150-98

#### 4. Tillsyn

Länsstyrelsens ambulerande tillsynsman svarar för tillsynen av reservatet.

#### 5. Dokumentation

Naturvårdsförvaltaren skall dokumentera utförda åtgärder, kostnaderna för dessa och hur de har finansierats samt förhållanden som hotar naturvårdens intressen.

#### 6. Ekonomisk utredning

Länsstyrelsen har nedan gjort en beräkning av kostnaderna (i 1999 års penningvärde) för skötseln av området.

Skötselåtgärd	Engångs- kostnad (kr)	Årlig kostnad (kr)
Framställning och uppsättande av informationsskyltar	30 000	
Utmärkning av naturreservatets gräns	5 000	
Ombyggnad av toalett och asfaltering	55 000	
Röjning av enbuskar och slån	100 000	
Stängsling	50 000	
Naturvårdstillsyn		3 000
<b>Summa</b>	<b>240.000</b>	<b>3.000</b>

Samtliga ovan angivna åtgärder skall bekostas av staten genom anslaget för vård av naturvårdsobjekt m .m.

8.4.1999

Dnr 231-150-98

### III Källor

- Andersson, A. & Jacobson, R. 1984.* Översiktlig naturinventering. Botanik. – Länsstyrelsen i Gotlands län.
- Aronsson, M., Hallingbäck, T. & Mattsson, J.-E. (red.) 1995.* Rödlistade växter i Sverige 1995. – ArtDatabanken.
- Hedgren, S. Kolehmainen T, Tyden L, 1996:* Inventering av gotländska strandängar - Länsstyrelsen i Gotlands län
- Högström, S. 1979:* Översiktlig naturinventering, Ornitologi - Länsstyrelsen, Gotland.
- Johansson O, Ekstam U, Forshed N.1986:* Havsstrandängar - LT's förlag / Naturvårdsverket.
- Länsstyrelsen i Gotlands län. 1988.* Områden av riksintresse för naturvård och friluftsliv i Gotlands län.
- Munthe, H., Hede, J.E. och von Post, L. 1925:* Sveriges geologiska undersökning, Beskrivning till Kartbladet Ronehamn.
- Naturvårdsverket. 1994.* Biologisk mångfald i Sverige. En landstudie. – Monitor 14.
- Samuelsson, J. & Ingelög, T. 1996.* Den levande döda veden, bevarande och nyskapande i naturen. – ArtDatabanken.
- Schilder, M. 1693:* Skattningskarta över Rone socken (kopia).
- Statens naturvårdsverk. 1991.* Områden av riksintresse för naturvård och friluftsliv. – SNV Rapport 3771.
- Statens naturvårdsverk. 1992.* Områden av riksintresse för naturvård och friluftsliv. Beskrivningar. – SNV Rapport 4037.



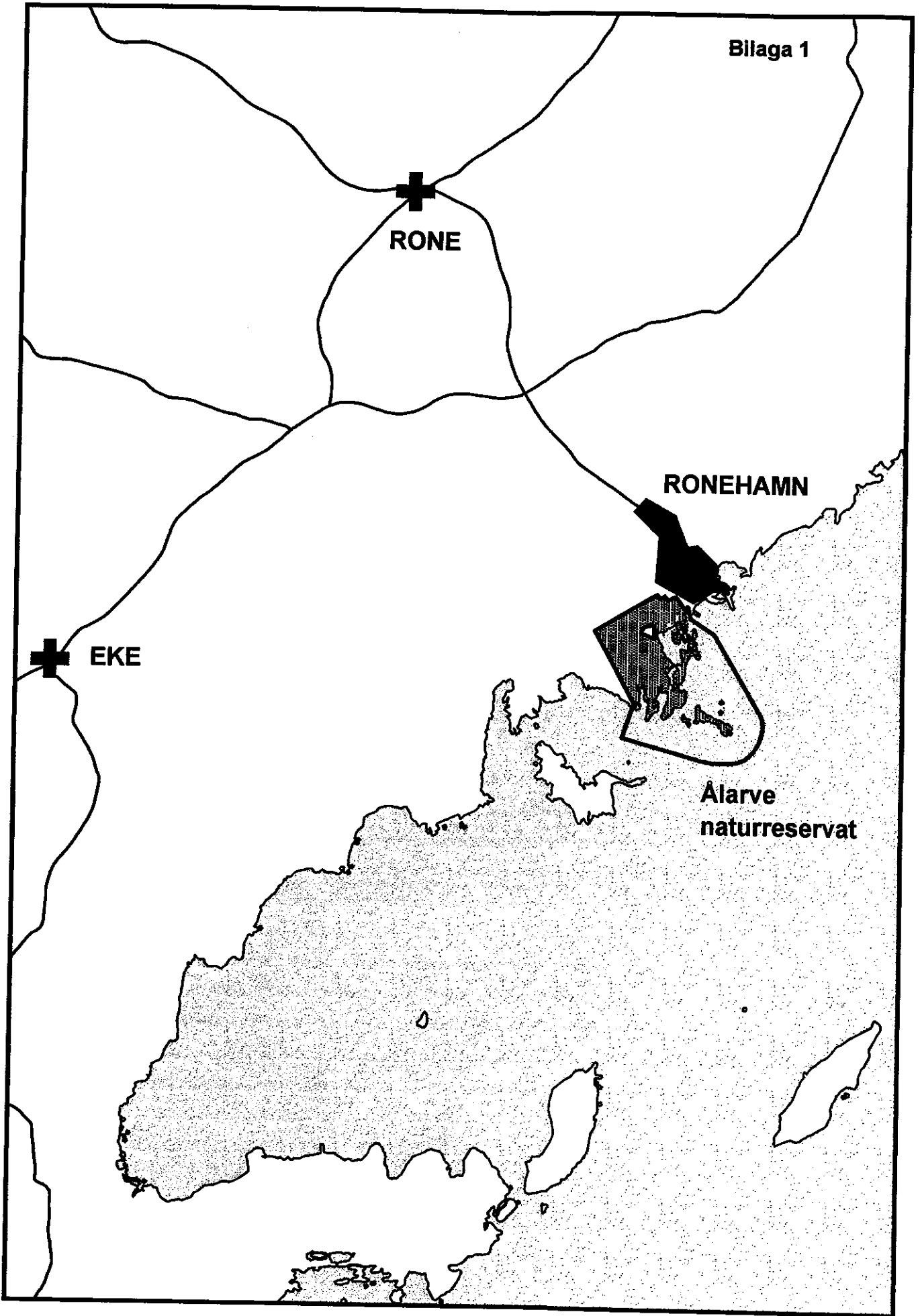
  
RONE

RONEHAMN

 EKE

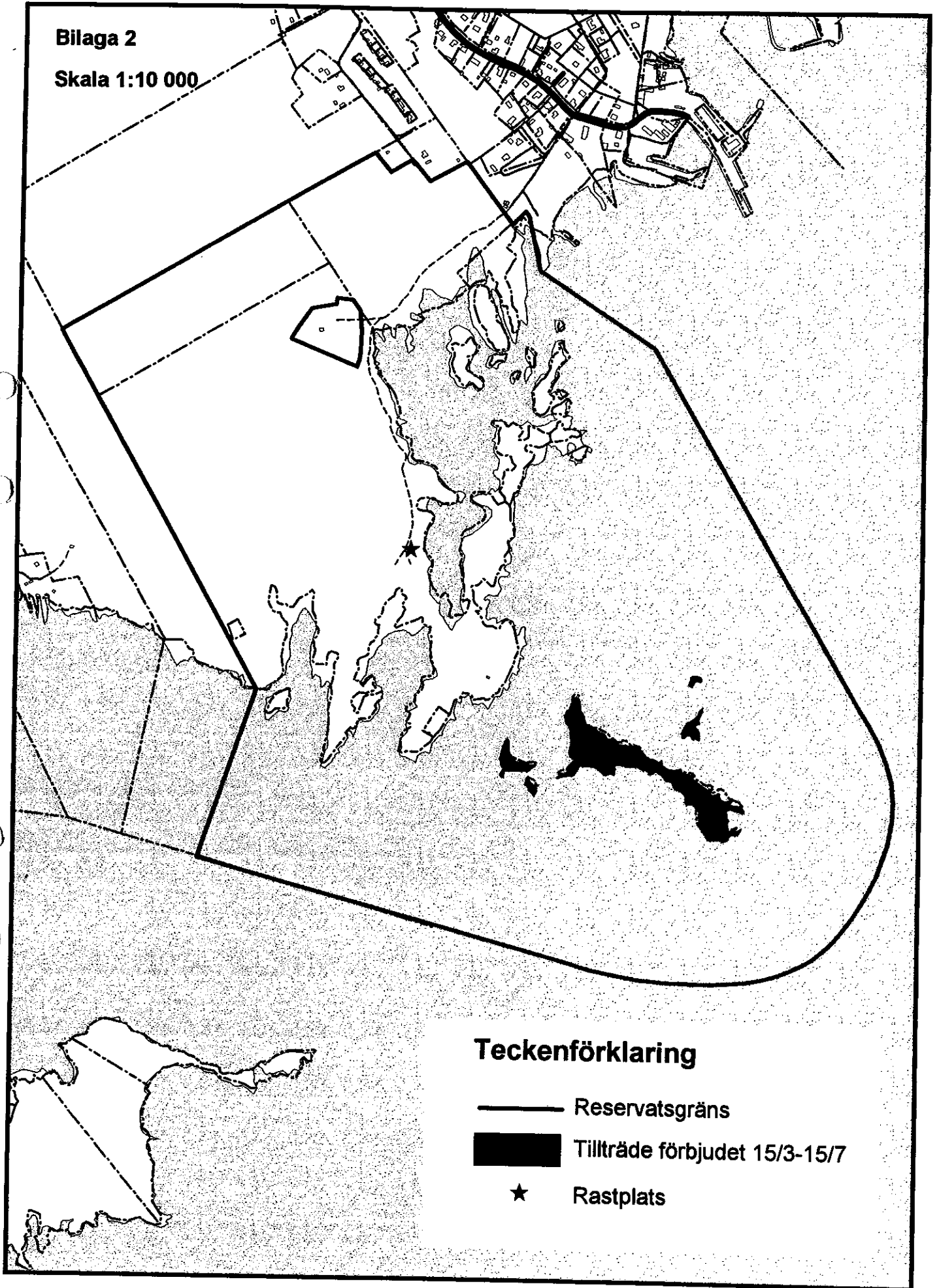


Ålarve  
naturreservat



Bilaga 2

Skala 1:10 000



1998-01-14

Dnr 97510

Utredning om samfälligheten litt b utlagd vid laga skifte å Rone 4:e skifteslag.


Identifikation i lagaskiftesakten: Sid 938 litt b: Till Gethors hemman: Stenbrott.

Areal: 11 qvref = 0,9700 ha

Delaktighet:

Fastighet	Ägare, Adress	Andel i %
Getor 1:2	Folke Lindberg 1/2 Ulla Lindberg 1/2 Getor, Rone 620 12 HEMSE	50,000
Getor 1:8	Se Getor 1:2	11,111
Getor 1:27	Sven Hellström 1/2 Inger Smitterberg 1/2 Getor, Rone 620 12 HEMSE	15,625
Getor 2:1	Sylve Karlsson Getor, Rone 620 12 HEMSE	7,813
Gullgårde 1:5	Riccard Hulting 1/2 Granitvägen 10 B 135 46 TYRESÖ	11,285
	Anders Hulting 1/2 Fogdevägen 76 bv 128 41 BAGARMOSSEN	
Roes 1:61	Karl Magnus Nilsson 1/2 Eva Margareta Nilsson 1/2 Roes, Rone 620 12 HEMSE	4,166

I tjänsten

  
Gerit Lundquist/Förrättningslantmätare

Utredning om samfälligheten litt c utlagd vid laga skifte å Rone 4:e skifteslag.

Identifikation i lagaskiftesakten: Sid 938 litt c: Till Ålarve hemman: Fiskeplats.

Areal: 1 qvref = 0,0880 ha

Delaktighet:

Fastighet	Ägare, Adress		Andel i %	Anm
Halor 1:163	Karl Tryggve Roland Ohlsson Inger Margaretha Randleff Burge, Rone 620 12 HEMSE	½ ½	12,500	
Jakobs 2:1	Kaija Fredriksson Halor, Rone 620 12 HEMSE		2,083	Förbehåll vid ev överlåtelse.
Ålarve 1:7	Folke Lindberg Ulla Lindberg Getor, Rone 620 12 HEMSE	½ ½	12,500	
Ålarve 1:18	Anders Stoltz Mellangården 641 91 KATRINEHOLM	½	6,771	
	Kent Karlsson Sarpetorp 640 20 BJÖRKVIK	½		
Ålarve 1:25	Se Ålarve 1:18		36,458	
Ålarve 1:26	Håkan Nils-Göran Jonsson Ålarve, Rone 620 12 HEMSE		4,167	
Ålarve 1:28	Se Ålarve 1:26		2,083	
Ålarve 1:31	Ingvar Olsson Ålarve, Rone 620 12 HEMSE		8,464	

Ålarve 1:32	Naturvårdsverket 106 48 STOCKHOLM		1,953
Ålarve 3:1	Sylve Karlsson Getor, Rone 620 12 HEMSE		2,344
Ålarve 4:1	Ingrid Svea Linnéa Nilsson Albatrossvägen 46 136 66 HANINGE	½	2,604
	Rolf Ingemar Karlsson Rävgiljan 2, läg 13 451 40 UDDEVALLA	½	
Änggårde 4:1	Anni Jakobsson Änggårde, Rone 620 12 HEMSE	½	2,344
	Ingvar Jakobsson Änggårde, Rone 620 12 HEMSE	½	
Änggårde 5:1	Roland Kristiansson Änggårde, Rone 620 12 HEMSE		5,729

I tjänsten

  
Geff Lundquist  
Förrättningslantmätare

1998-01-14

Dnr 97510

Utredning om samfälligheten litt e 1 utlagd vid laga skifte å Rone 4:e skifteslag.

Identifikation i lagaskiftesakten: Sid 939 litt e 1: Till Jakob Hansson, Mattsarve: Fiskegarnsplats.

Areal: 70 qv stänger = 0,0620 ha

Delaktighet:

Fastighet	Ägare, Adress	Andel i %
Mattsarve 1:20	Ingvor Gertrud Viktoria Hellström Halor, Rone 620 12 HEMSE	89,844
Mattsarve 2:1	Karl-Johan Mattias Johansson Mattsarve, Rone 620 12 HEMSE	10,156

I tjänsten

  
Geri Lundquist  
Förämningslantmätare

1:7  
2

ÅLARVE

1:32

1:25  
5

MATTSARVE

Samfälligheten e 1

Samfälligheten c

Nystrand

Samfälligheten b

GETOR

Sorkården

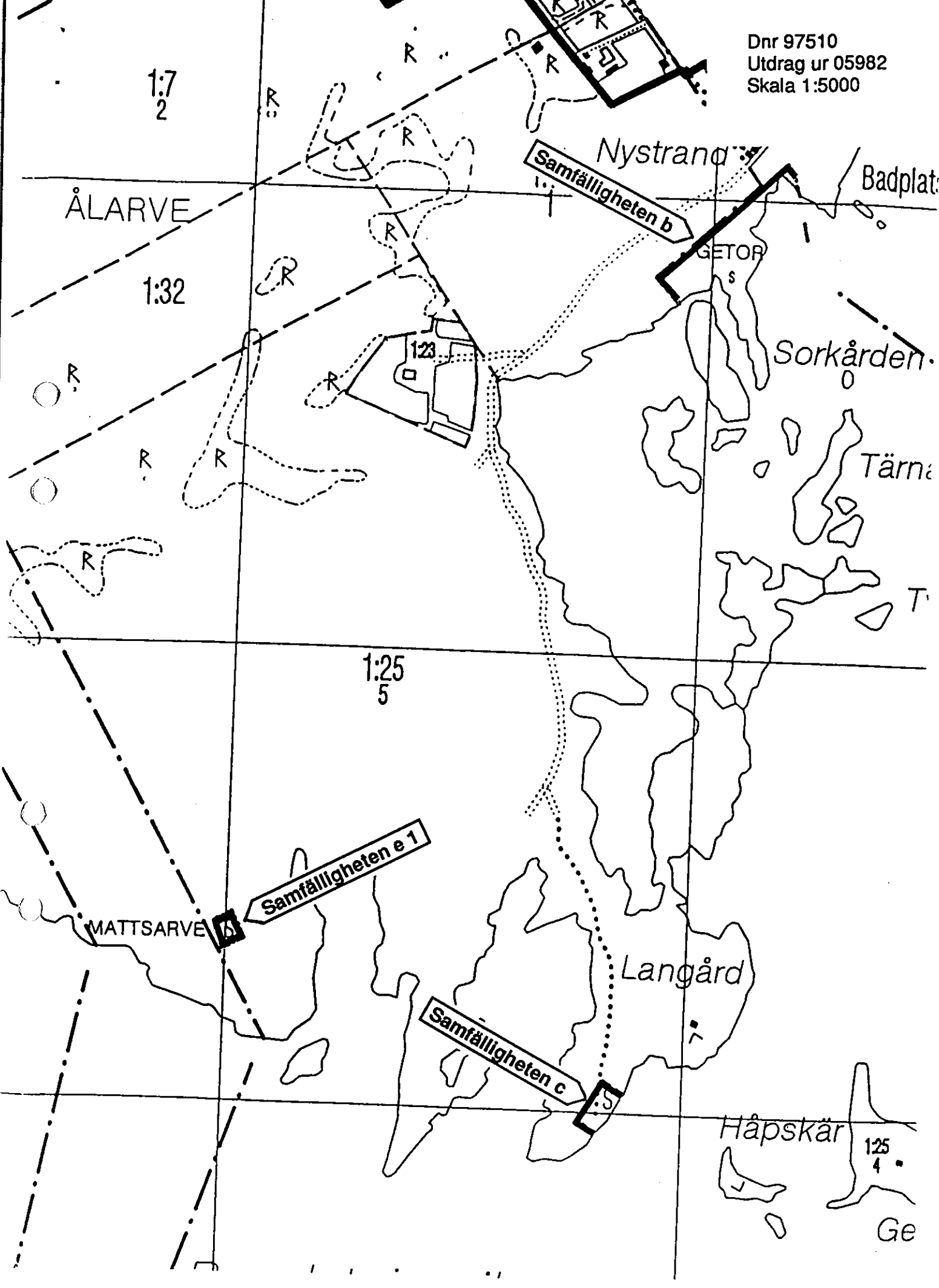
Tärna

Langård

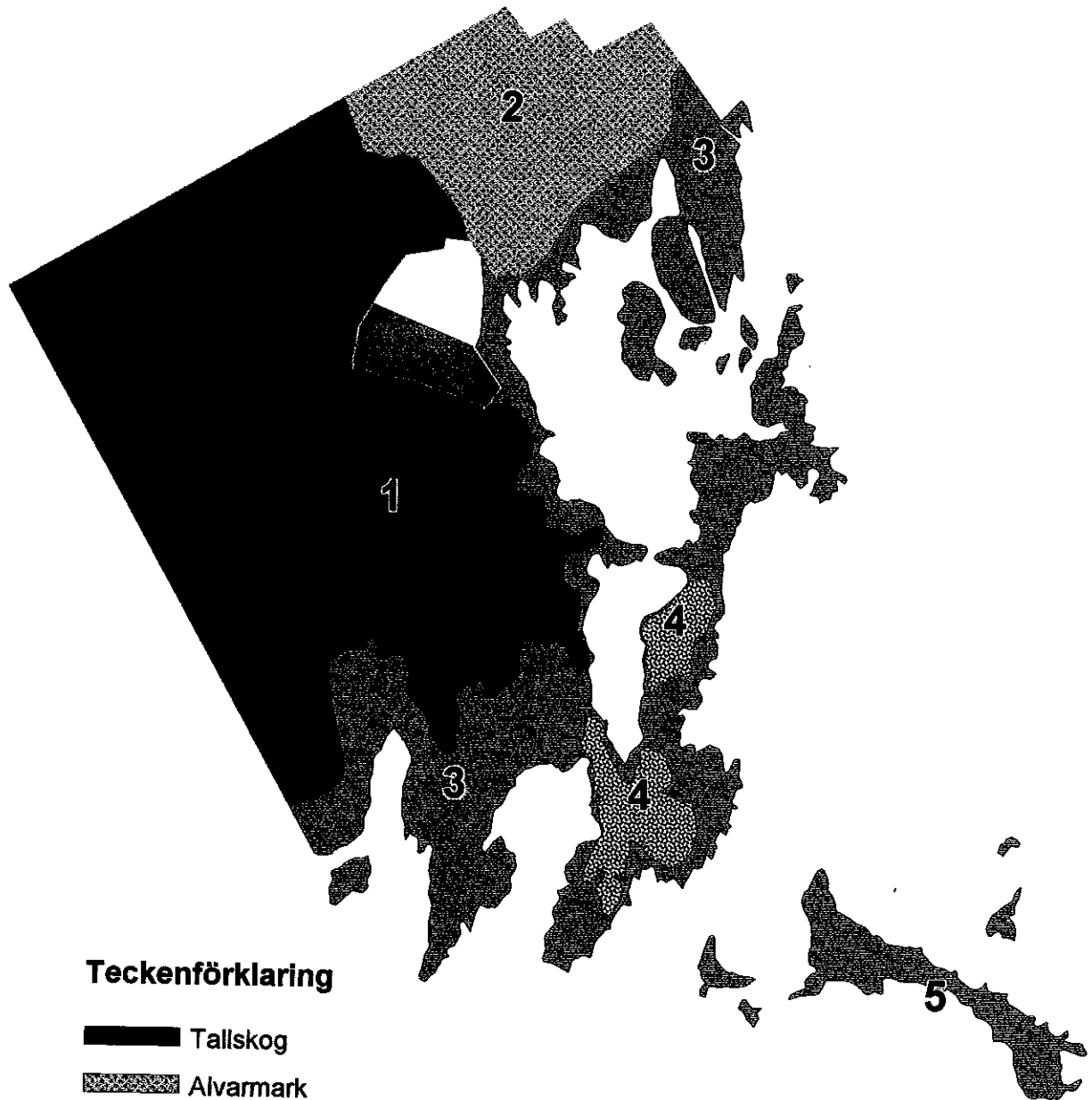
Håpskär

125  
4






Ge



**Bilaga 4**  
**Vegetationskarta**  
**med skötselområden**



**Teckenförklaring**

-  Tallskog
-  Alvarmark
-  Strandäng
-  Enbuskmark
-  Vall

**1-5** Skötselområden



## Hur man överklagar hos regeringen

Om Ni är missnöjd med Länsstyrelsens beslut, kan Ni överklaga detta hos regeringen, Miljödepartementet.

Det gör Ni genom att i brev till regeringen

- tala om vilket beslut Ni överklagar, t ex genom att ange ärendets nummer (diarienumret) och
- redogöra för dels varför Ni menar att Länsstyrelsens beslut är felaktigt, dels hur Ni anser att beslutet skall ändras.

Ni undertecknar brevet, förtydligar namnteckningen och uppger postadress och telefonnummer.

Om Ni har handlingar eller annat som Ni anser stöder Er ståndpunkt, så bör Ni skicka med det.

Ni kan givetvis anlita ombud att sköta överklagandet åt Er.


Brevet skall lämnas/skickas till Länsstyrelsen och inte till regeringen.

Länsstyrelsens adress och telefonnummer är:

**Länsstyrelsen i Gotlands län**  
**621 85 Visby**  
**tel 0498-29 21 00**

Länsstyrelsen måste ha fått Ert brev inom tre veckor från den dag Ni fick beslutet, annars kan Ert överklagande inte tas upp.

Om något är oklart, så ring eller skriv till Länsstyrelsen.



Enligt sändlista

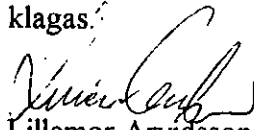
### Ändring av föreskrifter för naturreservatet Ålarve


Med stöd av 7 kap 30 § miljöbalken (1998:808) och 22 § (förordningen (1998:1252) om områdesskydd enligt miljöbalken m m beslutar Länssstyrelsen att ändra nu gällande föreskrifter för allmänheten om rätten att färdas och vistas inom Ålarve naturreservat samt om ordningen i övrigt i reservatet enligt vad som anges nedan:

Gällande föreskrifter (enligt Länssstyrelsens beslut 8.4.1999)	Ny lydelse (ändringar har markerats med <i>kursiv stil</i> )
Utöver vad som i övrigt gäller är det förbjudet att 1. föra motordrivet fordon eller cykla. Motordriven rullstol och cykel får dock framföras på vägen till angiven rastplats, 2. rida, 3. göra upp eld annat än i medhavd grill, 4. medföra hund som inte är kopplad, 5. under tiden 15 mars-15 juli vistas på de fem öar som markerats på bifogad karta.	Utöver vad som i övrigt gäller är det förbjudet att 1. föra motordrivet fordon eller cykla. Motordriven rullstol och cykel får dock framföras på vägen till angiven rastplats, 2. rida, 3. göra upp eld annat än i medhavd grill <i>samt på den grillplats som ställts i ordning på rastplatsen,</i> 4. medföra hund som inte <i>hålls</i> kopplad, 5. under tiden 15 mars-15 juli vistas på de fem öar som markerats på bifogad karta.

#### Hur man överklagar

Detta beslut kan överklagas hos miljödomstolen (se bilaga). Av 7 kap 30 § 2 st miljöbalken följer dock att beslutet gäller omedelbart även om det överklagas.

  
Lillemor Arvidsson  
landshövding

  
Per Hansson  
naturvårdsdirektör

## Hur man överklagar hos Miljödomstolen

Om Ni är missnöjd med Länsstyrelsens beslut, kan Ni överklaga detta hos Miljödomstolen.

Det gör Ni genom att i brev till Miljödomstolen

- tala om vilket beslut Ni överklagar, t ex genom att ange ärendets nummer (diarienumret) och
- redogöra för dels varför Ni menar att Länsstyrelsens beslut är felaktigt, dels hur Ni anser att beslutet skall ändras.

Ni undertecknar brevet, förtydligar namnteckningen och uppger postadress och telefonnummer.

Om Ni har handlingar eller annat som Ni anser stöder Er ståndpunkt, så bör Ni skicka med det.

Ni kan givetvis anlita ombud att sköta överklagandet åt Er.

*Brevet skall lämnas/skickas till Länsstyrelsen och inte direkt till Miljödomstolen..*

Länsstyrelsens adress och telefonnummer är:

**Länsstyrelsen i Gotlands län**  
**621 85 Visby**  
**tel 0498-29 21 00**

Länsstyrelsen måste ha fått Ert brev *inom tre veckor från den dag Ni fick beslutet*, annars kan Ert överklagande inte tas upp.

Om något är oklart, så ring eller skriv till Länsstyrelsen.