



## Länsstyrelsen i Västra Götalands läns föreskrifter om Härskogens naturreservat i Lerums och Härryda kommuner;

beslutade den 11 november 2022.  
(511-48439-2020)

Länsstyrelsen har med stöd av 7 kap. 4 § miljöbalken beslutat att bilda Härskogens naturreservat i Lerums kommun och Härryda kommuner. Beslutet innefattar inskränkningar i rätten att använda mark- och vattenområden och förpliktelser att tåla vissa intrång enligt 7 kap. 5 och 6 §§ miljöbalken. Beslutet med tillhörande kartor förvaras hos Länsstyrelsen.

Länsstyrelsen föreskriver med stöd av 22 § förordningen (1998:1252) om områdesskydd enligt miljöbalken m.m. följande.

### Ordningsföreskrifter

Inom naturreservatet är det förbjudet att göra följande:

1. Parkera motordrivet fordon, husvagn eller liknande utanför anvisad parkeringsplats. På anvisad parkeringsplats får inte parkering av husvagn, husbil eller liknande ske mellan klockan 0.00 och 4.00.
2. Ha hund okopplad. Förbudet gäller inte i samband med jakt eller eftersök av skadat vilt.
3. Ta bort eller på annat sätt skada döda träd eller buskar, oavsett om de står upp eller ligger ner.
4. Elda på andra platser än i de eldstäder som är iordningställda och anvisade. Förbudet gäller inte medhavda grillar, gasol- och spritkök eller liknande.
5. Övernatta mer än två dygn i sträck på samma plats.

Utan Länsstyrelsens tillstånd är det också förbjudet att göra följande:

6. Utföra undersökningar som innebär permanent markering av plats, fällfångst av djur eller annan påverkan på naturmiljön.

### Undantag

Ordningsföreskrifterna ovan gäller inte i följande fall:

1. När förvaltaren, eller den förvaltaren utser, utför de åtgärder som behövs för att tillgodose syftet med naturreservatet och som framgår under förpliktelserna enligt 7 kap. 6 § miljöbalken i Länsstyrelsens beslut.
2. När Länsstyrelsen, eller den Länsstyrelsen utser, genomför naturinventeringar.
3. Vid ombyggnation eller trafiksäkerhetshöjande åtgärder av väg 523 (Härskogsvägen) inom vägområde för väg 523 i dess sträckning inom reservatet samt inom område markerat på karta i bilaga 1b.

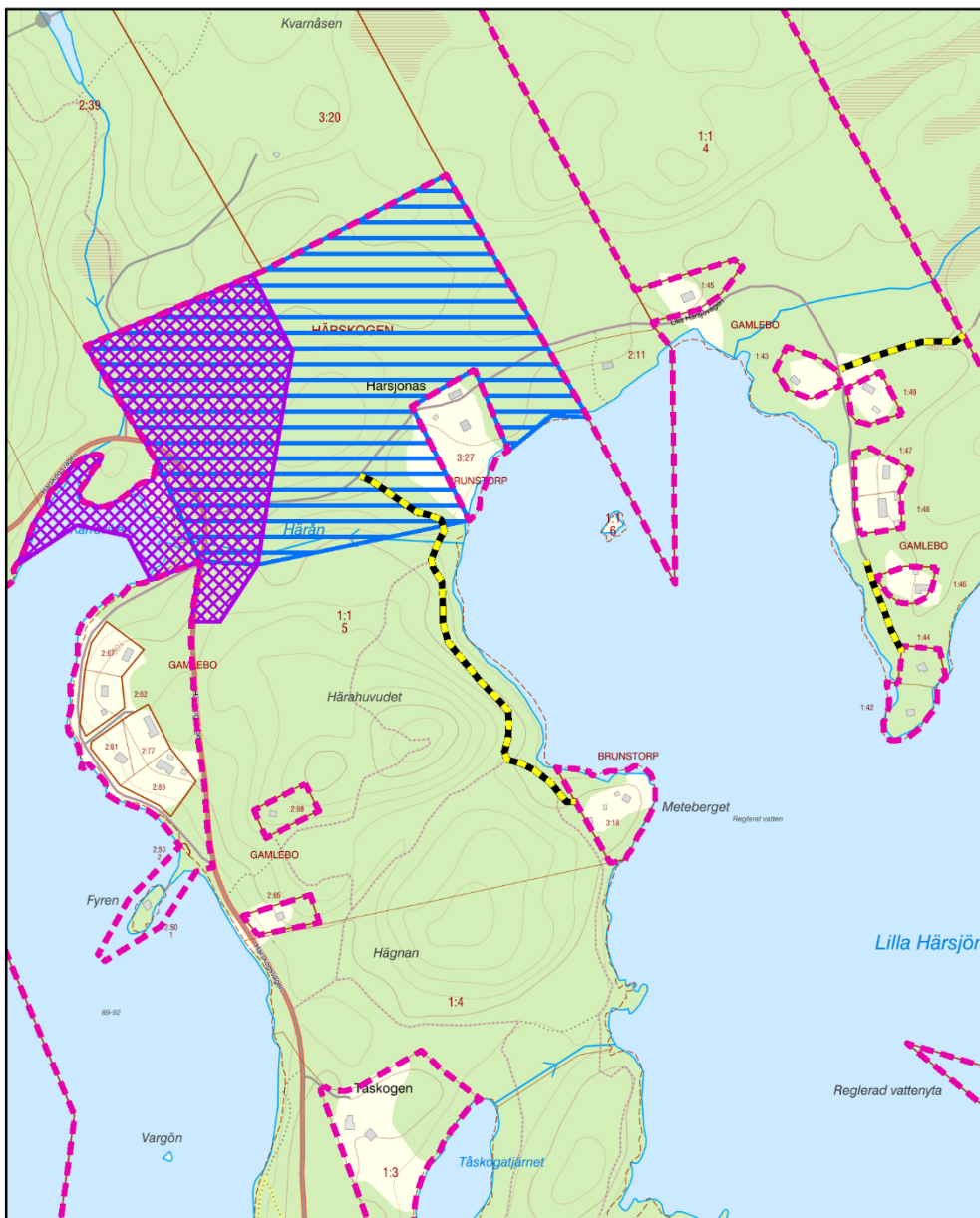
4. Vid anläggande av nya vandringsleder, på grund av ombyggnation eller trafiksäkerhetshöjande åtgärder av väg 523 (Härskogsvägen), inom område markerat på karta i bilaga 1b gäller inte föreskrift 1 och 3.
5. För fastigheterna Gamlebo 1:42–1:49 och Brunstorp 3:18 är det tillåtet att göra följande:
  - a) Elda i befintliga eldstäder belägna intill nämnda fastigheter.
  - b) Parkera bilar för nämnda fastigheters behov intill Lilla Härsvägen samt intill nämnda fastigheter.

- 
1. Dessa föreskrifter träder i kraft den 13 december 2022.
  2. Genom föreskrifterna upphävs Länsstyrelsen i Västra Götalands läns föreskrifter (14AK 1972:410A) om landskapsskydd inom det så kallade Härskogsområdet i den del som är markerad på karta i bilaga 1c när nu aktuellt beslut vunnit laga kraft.





På Länsstyrelsens vägnar

LISBETH SCHULTZE

Jennifer Hood  
(Naturavdelningen)



**Beslutskarta**  
**Naturreseptet Härskogen**  
**Lerums kommun och Härryda kommun**

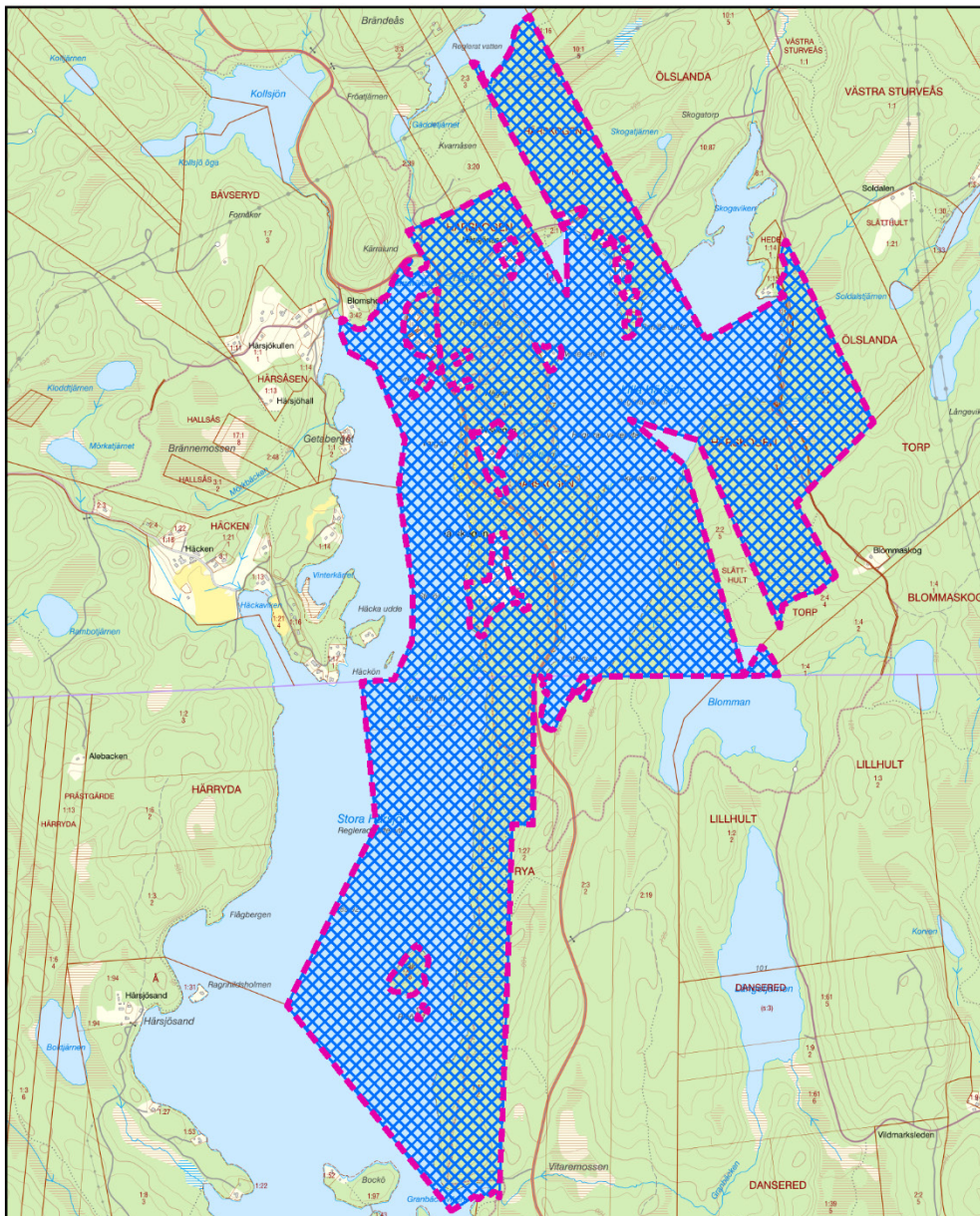
-  Reservatsgräns
-  Undantag ombyggnation väg 523
-  Undantag nya vandringsleder
-  Undantag vägar A-föreskrifter

Bilaga 1b  
 Illustrationskarta till beslut om  
 naturreseptet Härskogen  
 Tillhör Länsstyrelsens beslut om  
 naturreseptet enligt 7 kap 4 § miljöbalken  
 2022-11-11, dnr 511-48439-2020



© Länsstyrelsen i Västra Götalands län  
 © Lantmäteriet Geodatasamverkan



Länsstyrelsen  
 Västra Götaland



**Beslutskarta**  
**Naturreservatet Härskogen**  
**Lerums kommun och Härryda kommun**

-  Reservatsgräns
-  Upphävande landskapsbildsskydd

Bilaga 1c  
 Illustrationskarta till beslut om  
 naturreservatet Härskogen  
 Tillhör Länsstyrelsens beslut om  
 naturreservat enligt 7 kap 4 § miljöbalken  
 2022-11-11, dnr 511-48439-2020

© Länsstyrelsen i Västra Götalands län  
 © Lantmäteriet Geodatasamverkan



**Länsstyrelsen**  
**Västra Götaland**